

ТЕХНИЧЕСКИЙ ПЛАН

Здания (многоквартирного дома)

(вид объекта недвижимости, в отношении которого подготовлен технический план, в родительном падеже)

Дата подготовки технического плана: «28» декабря 2022 г.

(число, месяц, год)

Общие сведения о кадастровых работах

1. Технический план подготовлен в результате выполнения кадастровых работ в связи с:

созданием здания, расположенного по адресу: Российская Федерация, Московская область, городской округ Красногорск, село Николо-Урюпино, улица Сергея Жадобкина, дом 2, корпус 1 и 221 помещений в нем, в том числе 139 жилых и 82 нежилых помещений

2. Сведения о заказчике кадастровых работ:

В отношении физического лица:

фамилия, имя, отчество (последнее - при наличии) физического лица: -

страховой номер индивидуального лицевого счета в системе обязательного пенсионного страхования Российской Федерации (СНИЛС): -

наименование и реквизиты документа, удостоверяющего личность: -

адрес постоянного места жительства или преимущественного пребывания: -

В отношении юридического лица, органа государственной власти, органа местного самоуправления:

полное или сокращенное (в случае, если имеется) наименование: Публично-правовая компания "Фонд развития территорий"

основной государственный регистрационный номер: 5177746100032

идентификационный номер налогоплательщика: 7704446429

В отношении иностранного юридического лица:

полное наименование: -

страна регистрации (инкорпорации): -

3. Сведения о кадастровом инженере:

Фамилия, имя, отчество (последнее - при наличии): Корнева Елена Александровна

Основной государственный регистрационный номер кадастрового инженера - индивидуального предпринимателя (ОГРНИП): -

Страховой номер индивидуального лицевого счета: 041-378-537 51

Уникальный реестровый номер в реестре саморегулируемых организаций кадастровых инженеров и дата внесения сведений о физическом лице в такой реестр: 0299, «25» декабря 2015 г.

Полное или сокращенное (в случае, если имеется) наименование саморегулируемой организации кадастровых инженеров, членом которой является кадастровый инженер:
"Ассоциация кадастровых инженеров Поволжья"

Контактный телефон: +78552714151

Почтовый адрес и адрес электронной почты (при наличии), по которым осуществляется связь с кадастровым инженером:

г.Казань, ул.Парижской коммуны, дом 8
gea_1406@mail.ru

Полное или (в случае, если имеется) сокращенное наименование юридического лица, если кадастровый инженер является работником юридического лица, адрес юридического лица: АО "БТИ РТ"

Наименование, номер и дата документа, на основании которого выполняются кадастровые работы:
Договор, № ФРТ-17/1957-22, «30» июня 2022 г.

Исходные данные

Перечень документов, использованных при подготовке технического плана:

№ п/п	Вид	Дата	Номер	Наименование	Иные сведения
1	2	3	4	5	6
1	ПРОЧИЕ	24.05.2017	RU50-47-8205-2017	Разрешение на строительство выдан: Министерство строительного комплекса Московской области	Наименование файла: РнС_ЛБ27_31.12.2020.pdf
2	ПРОЧИЕ	01.11.2021	2807/11	Постановление выдан: Администрация городского округа Красногорск Московской области	Наименование файла: Лесобережный Жадобкина д.2.pdf
3	ПРОЧИЕ	10.12.2019	ЛБ-Пр-01-271-ПД-АР	Проектная документация выдан: ООО "ТРИДИКА"	-
4	ПРОЧИЕ	02.12.2022	170-32820/2022-В	Выписка о пунктах государственной геодезической сети, государственной нивелирной сети и государственной гравиметрической сети выдан: ФГБУ "Центр геодезии, картографии и ИПД"	Наименование файла: выписка ГГС 12.12.2022.pdf
5	Кадастровая выписка о земельном участке	27.12.2022	КУВИ-001/2022-231527506	Выписка из Единого государственного реестра недвижимости об объекте недвижимости с кадастровым номером 50:11:0040109:1084 выдан: Филиал федерального государственного бюджетного учреждения "Федеральная кадастровая палата Росреестра" по Московской области	-
6	ПРОЧИЕ	17.01.2023	FV-230117-902385	Выписка из государственного адресного реестра об адресе объекта адресации выдан: ИНСПЕКЦИЯ ФЕДЕРАЛЬНОЙ НАЛОГОВОЙ СЛУЖБЫ ПО Г.КРАСНОГОРСКУ МОСКОВСКОЙ ОБЛАСТИ	Наименование файла: ГАР_выписка_.pdf

Сведения о пунктах геодезической сети и средствах измерений

1. Сведения о пунктах геодезической сети:

№ п/п	Вид геодезической сети	Название пункта геодезической сети и тип знака	Система координат пункта геодезической сети	Координаты пункта, м		Дата обследования «26» августа 2022 г.		
				X	Y	Сведения о состоянии		
						наружного знака пункта	центра пункта	марки центра пункта
1	2	3	4	5	6	7	8	9
1	Государственная геодезическая сеть, 2	Тимошкино, сигнальный	МСК-50, зона 2	471074.74	2162753.51	Сохранился	Сохранился	Сохранился
2	Государственная геодезическая сеть, 2	Нахабино, сигнальный	МСК-50, зона 2	476430.59	2168207.97	Сохранился	Сохранился	Сохранился

2. Сведения об использованных средствах измерений

№ п/п	Наименование и обозначение типа средства измерений - прибора (инструмента, аппаратуры)	Заводской или серийный номер средства измерений	Реквизиты свидетельства о поверке прибора (инструмента, аппаратуры) (при наличии) и (или) срок действия поверки
1	2	3	4
1	Trible R8s	5911R91390	C-AM/28-07-2021/83809213

Описание местоположения объекта недвижимости

1. Описание местоположения здания, сооружения, объекта незавершенного строительства в границах земельного участка

1.1. Сведения о характерных точках контура объекта недвижимости

Система координат: МСК-50, зона 2

Зона № 2

Номер контура	Тип контура	Номера характерных точек контура	Метод определения координат	Координаты, м		R, м	Формулы, примененные для расчета средней квадратической погрешности определения координат характерных точек контура (Mt), м	Средняя квадратическая погрешность определения координат характерных точек контура (Mt), м	Глубина, высота расположения точки, м	
				X	Y				□ 1	□ 2
1	2	3	4	5	6	7	8	9	10	11
(1)	Подземный	1	Аналитический метод	476090.55	2169824.09	-	$m=\sqrt{m^2+n^2}=0.10$	0.10	-	-
(1)	Подземный	2	Аналитический метод	476080.06	2169808.70	-	$m=\sqrt{m^2+n^2}=0.10$	0.10	-	-
(1)	Подземный	3	Аналитический метод	476078.93	2169809.47	-	$m=\sqrt{m^2+n^2}=0.10$	0.10	-	-
(1)	Подземный	4	Аналитический метод	476077.86	2169807.90	-	$m=\sqrt{m^2+n^2}=0.10$	0.10	-	-
(1)	Подземный	5	Аналитический метод	476078.99	2169807.13	-	$m=\sqrt{m^2+n^2}=0.10$	0.10	-	-
(1)	Подземный	6	Аналитический метод	476076.14	2169802.97	-	$m=\sqrt{m^2+n^2}=0.10$	0.10	-	-
(1)	Подземный	7	Аналитический метод	476066.27	2169800.92	-	$m=\sqrt{m^2+n^2}=0.10$	0.10	-	-
(1)	Подземный	8	Аналитический метод	476065.83	2169801.72	-	$m=\sqrt{m^2+n^2}=0.10$	0.10	-	-
(1)	Подземный	9	Аналитический метод	476065.54	2169801.55	-	$m=\sqrt{m^2+n^2}=0.10$	0.10	-	-
(1)	Подземный	10	Аналитический метод	476064.88	2169802.75	-	$m=\sqrt{m^2+n^2}=0.10$	0.10	-	-
(1)	Подземный	11	Аналитический метод	476063.22	2169801.84	-	$m=\sqrt{m^2+n^2}=0.10$	0.10	-	-
(1)	Подземный	12	Аналитический метод	476063.87	2169800.64	-	$m=\sqrt{m^2+n^2}=0.10$	0.10	-	-
(1)	Подземный	13	Аналитический метод	476053.52	2169794.98	-	$m=\sqrt{m^2+n^2}=0.10$	0.10	-	-
(1)	Подземный	14	Аналитический метод	476054.41	2169793.36	-	$m=\sqrt{m^2+n^2}=0.10$	0.10	-	-
(1)	Подземный	15	Аналитический метод	476048.14	2169787.37	-	$m=\sqrt{m^2+n^2}=0.10$	0.10	-	-
(1)	Подземный	16	Аналитический метод	476045.06	2169787.39	-	$m=\sqrt{m^2+n^2}=0.10$	0.10	-	-
(1)	Подземный	17	Аналитический метод	476045.06	2169788.75	-	$m=\sqrt{m^2+n^2}=0.10$	0.10	-	-
(1)	Подземный	18	Аналитический метод	476043.16	2169788.76	-	$m=\sqrt{m^2+n^2}=0.10$	0.10	-	-
(1)	Подземный	19	Аналитический метод	476043.16	2169787.40	-	$m=\sqrt{m^2+n^2}=0.10$	0.10	-	-
(1)	Подземный	20	Аналитический метод	476042.11	2169787.40	-	$m=\sqrt{m^2+n^2}=0.10$	0.10	-	-
(1)	Подземный	21	Аналитический метод	476042.10	2169786.92	-	$m=\sqrt{m^2+n^2}=0.10$	0.10	-	-
(1)	Подземный	22	Аналитический метод	476036.02	2169786.95	-	$m=\sqrt{m^2+n^2}=0.10$	0.10	-	-
(1)	Подземный	23	Аналитический метод	476036.03	2169788.27	-	$m=\sqrt{m^2+n^2}=0.10$	0.10	-	-

Описание местоположения объекта недвижимости

1. Описание местоположения здания, сооружения, объекта незавершенного строительства в границах земельного участка

1.1. Сведения о характерных точках контура объекта недвижимости

Система координат: МСК-50, зона 2

Зона № 2

Номер контура	Тип контура	Номера характерных точек контура	Метод определения координат	Координаты, м		R, м	Формулы, примененные для расчета средней квадратической погрешности определения координат характерных точек контура (Mt), м	Средняя квадратическая погрешность определения координат характерных точек контура (Mt), м	Глубина, высота расположения точки, м	
				X	Y				<input type="checkbox"/> 1	<input type="checkbox"/> 2
1	2	3	4	5	6	7	8	9	10	11
(1)	Подземный	24	Аналитический метод	476033.03	2169788.28	-	$m^2+n^2=0.10$	0.10	-	-
(1)	Подземный	25	Аналитический метод	476033.02	2169786.97	-	$m^2+n^2=0.10$	0.10	-	-
(1)	Подземный	26	Аналитический метод	476031.85	2169786.97	-	$m^2+n^2=0.10$	0.10	-	-
(1)	Подземный	27	Аналитический метод	476031.85	2169786.19	-	$m^2+n^2=0.10$	0.10	-	-
(1)	Подземный	28	Аналитический метод	476030.49	2169786.20	-	$m^2+n^2=0.10$	0.10	-	-
(1)	Подземный	29	Аналитический метод	476030.48	2169783.89	-	$m^2+n^2=0.10$	0.10	-	-
(1)	Подземный	30	Аналитический метод	476031.84	2169783.88	-	$m^2+n^2=0.10$	0.10	-	-
(1)	Подземный	31	Аналитический метод	476031.83	2169782.76	-	$m^2+n^2=0.10$	0.10	-	-
(1)	Подземный	32	Аналитический метод	476031.57	2169782.76	-	$m^2+n^2=0.10$	0.10	-	-
(1)	Подземный	33	Аналитический метод	476031.57	2169782.13	-	$m^2+n^2=0.10$	0.10	-	-
(1)	Подземный	34	Аналитический метод	476030.21	2169782.13	-	$m^2+n^2=0.10$	0.10	-	-
(1)	Подземный	35	Аналитический метод	476030.19	2169778.86	-	$m^2+n^2=0.10$	0.10	-	-
(1)	Подземный	36	Аналитический метод	476027.03	2169778.88	-	$m^2+n^2=0.10$	0.10	-	-
(1)	Подземный	37	Аналитический метод	476027.03	2169778.68	-	$m^2+n^2=0.10$	0.10	-	-
(1)	Подземный	38	Аналитический метод	476026.23	2169778.69	-	$m^2+n^2=0.10$	0.10	-	-
(1)	Подземный	39	Аналитический метод	476026.22	2169777.39	-	$m^2+n^2=0.10$	0.10	-	-
(1)	Подземный	40	Аналитический метод	476027.02	2169777.38	-	$m^2+n^2=0.10$	0.10	-	-
(1)	Подземный	41	Аналитический метод	476027.02	2169777.18	-	$m^2+n^2=0.10$	0.10	-	-
(1)	Подземный	42	Аналитический метод	476031.54	2169777.16	-	$m^2+n^2=0.10$	0.10	-	-
(1)	Подземный	43	Аналитический метод	476031.54	2169777.08	-	$m^2+n^2=0.10$	0.10	-	-
(1)	Подземный	44	Аналитический метод	476032.78	2169777.07	-	$m^2+n^2=0.10$	0.10	-	-
(1)	Подземный	45	Аналитический метод	476032.75	2169773.20	-	$m^2+n^2=0.10$	0.10	-	-
(1)	Подземный	46	Аналитический метод	476034.95	2169773.19	-	$m^2+n^2=0.10$	0.10	-	-

Описание местоположения объекта недвижимости

1. Описание местоположения здания, сооружения, объекта незавершенного строительства в границах земельного участка

1.1. Сведения о характерных точках контура объекта недвижимости

Система координат: МСК-50, зона 2

Зона № 2

Номер контура	Тип контура	Номера характерных точек контура	Метод определения координат	Координаты, м		R, м	Формулы, примененные для расчета средней квадратической погрешности определения координат характерных точек контура (Mt), м	Средняя квадратическая погрешность определения координат характерных точек контура (Mt), м	Глубина, высота расположения точки, м	
				X	Y				1	2
1	2	3	4	5	6	7	8	9	10	11
(1)	Подземный	47	Аналитический метод	476034.95	2169771.87	-	$m^2+n^2=0.10$	0.10	-	-
(1)	Подземный	48	Аналитический метод	476040.70	2169771.84	-	$m^2+n^2=0.10$	0.10	-	-
(1)	Подземный	49	Аналитический метод	476040.70	2169773.16	-	$m^2+n^2=0.10$	0.10	-	-
(1)	Подземный	50	Аналитический метод	476044.25	2169773.14	-	$m^2+n^2=0.10$	0.10	-	-
(1)	Подземный	51	Аналитический метод	476044.24	2169770.76	-	$m^2+n^2=0.10$	0.10	-	-
(1)	Подземный	52	Аналитический метод	476047.20	2169770.74	-	$m^2+n^2=0.10$	0.10	-	-
(1)	Подземный	53	Аналитический метод	476047.22	2169774.04	-	$m^2+n^2=0.10$	0.10	-	-
(1)	Подземный	54	Аналитический метод	476049.67	2169774.03	-	$m^2+n^2=0.10$	0.10	-	-
(1)	Подземный	55	Аналитический метод	476049.68	2169775.49	-	$m^2+n^2=0.10$	0.10	-	-
(1)	Подземный	56	Аналитический метод	476053.69	2169775.46	-	$m^2+n^2=0.10$	0.10	-	-
(1)	Подземный	57	Аналитический метод	476055.05	2169776.77	-	$m^2+n^2=0.10$	0.10	-	-
(1)	Подземный	58	Аналитический метод	476056.95	2169774.78	-	$m^2+n^2=0.10$	0.10	-	-
(1)	Подземный	59	Аналитический метод	476057.09	2169774.92	-	$m^2+n^2=0.10$	0.10	-	-
(1)	Подземный	60	Аналитический метод	476056.95	2169775.06	-	$m^2+n^2=0.10$	0.10	-	-
(1)	Подземный	61	Аналитический метод	476057.89	2169775.96	-	$m^2+n^2=0.10$	0.10	-	-
(1)	Подземный	62	Аналитический метод	476058.03	2169775.81	-	$m^2+n^2=0.10$	0.10	-	-
(1)	Подземный	63	Аналитический метод	476058.18	2169775.95	-	$m^2+n^2=0.10$	0.10	-	-
(1)	Подземный	64	Аналитический метод	476056.03	2169778.20	-	$m^2+n^2=0.10$	0.10	-	-
(1)	Подземный	65	Аналитический метод	476057.92	2169780.01	-	$m^2+n^2=0.10$	0.10	-	-
(1)	Подземный	66	Аналитический метод	476056.98	2169780.99	-	$m^2+n^2=0.10$	0.10	-	-
(1)	Подземный	67	Аналитический метод	476058.91	2169782.83	-	$m^2+n^2=0.10$	0.10	-	-
(1)	Подземный	68	Аналитический метод	476059.85	2169781.85	-	$m^2+n^2=0.10$	0.10	-	-
(1)	Подземный	69	Аналитический метод	476061.00	2169782.96	-	$m^2+n^2=0.10$	0.10	-	-

Описание местоположения объекта недвижимости

1. Описание местоположения здания, сооружения, объекта незавершенного строительства в границах земельного участка

1.1. Сведения о характерных точках контура объекта недвижимости

Система координат: МСК-50, зона 2

Зона № 2

Номер контура	Тип контура	Номера характерных точек контура	Метод определения координат	Координаты, м		R, м	Формулы, примененные для расчета средней квадратической погрешности определения координат характерных точек контура (Mt), м	Средняя квадратическая погрешность определения координат характерных точек контура (Mt), м	Глубина, высота расположения точки, м	
				X	Y				<input type="checkbox"/> 1	<input type="checkbox"/> 2
1	2	3	4	5	6	7	8	9	10	11
(1)	Подземный	70	Аналитический метод	476061.06	2169782.85	-	$m^2+n^2=0.10$	0.10	-	-
(1)	Подземный	71	Аналитический метод	476061.28	2169782.97	-	$m^2+n^2=0.10$	0.10	-	-
(1)	Подземный	72	Аналитический метод	476061.16	2169783.19	-	$m^2+n^2=0.10$	0.10	-	-
(1)	Подземный	73	Аналитический метод	476061.12	2169783.16	-	$m^2+n^2=0.10$	0.10	-	-
(1)	Подземный	74	Аналитический метод	476060.48	2169784.32	-	$m^2+n^2=0.10$	0.10	-	-
(1)	Подземный	75	Аналитический метод	476063.27	2169785.84	-	$m^2+n^2=0.10$	0.10	-	-
(1)	Подземный	76	Аналитический метод	476063.71	2169785.03	-	$m^2+n^2=0.10$	0.10	-	-
(1)	Подземный	77	Аналитический метод	476065.86	2169786.21	-	$m^2+n^2=0.10$	0.10	-	-
(1)	Подземный	78	Аналитический метод	476067.44	2169783.32	-	$m^2+n^2=0.10$	0.10	-	-
(1)	Подземный	79	Аналитический метод	476069.79	2169784.60	-	$m^2+n^2=0.10$	0.10	-	-
(1)	Подземный	80	Аналитический метод	476069.92	2169784.37	-	$m^2+n^2=0.10$	0.10	-	-
(1)	Подземный	81	Аналитический метод	476072.89	2169785.99	-	$m^2+n^2=0.10$	0.10	-	-
(1)	Подземный	82	Аналитический метод	476072.79	2169786.16	-	$m^2+n^2=0.10$	0.10	-	-
(1)	Подземный	83	Аналитический метод	476073.46	2169786.53	-	$m^2+n^2=0.10$	0.10	-	-
(1)	Подземный	84	Аналитический метод	476072.83	2169787.67	-	$m^2+n^2=0.10$	0.10	-	-
(1)	Подземный	85	Аналитический метод	476072.17	2169787.30	-	$m^2+n^2=0.10$	0.10	-	-
(1)	Подземный	86	Аналитический метод	476072.07	2169787.48	-	$m^2+n^2=0.10$	0.10	-	-
(1)	Подземный	87	Аналитический метод	476070.94	2169786.86	-	$m^2+n^2=0.10$	0.10	-	-
(1)	Подземный	88	Аналитический метод	476070.35	2169787.93	-	$m^2+n^2=0.10$	0.10	-	-
(1)	Подземный	89	Аналитический метод	476071.48	2169788.55	-	$m^2+n^2=0.10$	0.10	-	-
(1)	Подземный	90	Аналитический метод	476070.43	2169790.48	-	$m^2+n^2=0.10$	0.10	-	-
(1)	Подземный	91	Аналитический метод	476076.73	2169791.78	-	$m^2+n^2=0.10$	0.10	-	-
(1)	Подземный	92	Аналитический метод	476076.85	2169791.76	-	$m^2+n^2=0.10$	0.10	-	-

Описание местоположения объекта недвижимости

1. Описание местоположения здания, сооружения, объекта незавершенного строительства в границах земельного участка

1.1. Сведения о характерных точках контура объекта недвижимости

Система координат: МСК-50, зона 2

Зона № 2

Номер контура	Тип контура	Номера характерных точек контура	Метод определения координат	Координаты, м		R, м	Формулы, примененные для расчета средней квадратической погрешности определения координат характерных точек контура (Mt), м	Средняя квадратическая погрешность определения координат характерных точек контура (Mt), м	Глубина, высота расположения точки, м	
				X	Y				<input type="checkbox"/> 1	<input type="checkbox"/> 2
1	2	3	4	5	6	7	8	9	10	11
(1)	Подземный	93	Аналитический метод	476076.59	2169790.43	-	$m^2+n^2=0.10$	0.10	-	-
(1)	Подземный	94	Аналитический метод	476078.45	2169790.05	-	$m^2+n^2=0.10$	0.10	-	-
(1)	Подземный	95	Аналитический метод	476078.72	2169791.39	-	$m^2+n^2=0.10$	0.10	-	-
(1)	Подземный	96	Аналитический метод	476079.31	2169791.27	-	$m^2+n^2=0.10$	0.10	-	-
(1)	Подземный	97	Аналитический метод	476079.47	2169791.16	-	$m^2+n^2=0.10$	0.10	-	-
(1)	Подземный	98	Аналитический метод	476082.06	2169794.95	-	$m^2+n^2=0.10$	0.10	-	-
(1)	Подземный	99	Аналитический метод	476085.28	2169792.75	-	$m^2+n^2=0.10$	0.10	-	-
(1)	Подземный	100	Аналитический метод	476086.66	2169794.78	-	$m^2+n^2=0.10$	0.10	-	-
(1)	Подземный	101	Аналитический метод	476089.38	2169792.92	-	$m^2+n^2=0.10$	0.10	-	-
(1)	Подземный	102	Аналитический метод	476091.05	2169795.36	-	$m^2+n^2=0.10$	0.10	-	-
(1)	Подземный	103	Аналитический метод	476087.58	2169797.73	-	$m^2+n^2=0.10$	0.10	-	-
(1)	Подземный	104	Аналитический метод	476087.95	2169798.27	-	$m^2+n^2=0.10$	0.10	-	-
(1)	Подземный	105	Аналитический метод	476090.01	2169796.86	-	$m^2+n^2=0.10$	0.10	-	-
(1)	Подземный	106	Аналитический метод	476090.12	2169797.02	-	$m^2+n^2=0.10$	0.10	-	-
(1)	Подземный	107	Аналитический метод	476089.96	2169797.14	-	$m^2+n^2=0.10$	0.10	-	-
(1)	Подземный	108	Аналитический метод	476091.06	2169798.75	-	$m^2+n^2=0.10$	0.10	-	-
(1)	Подземный	109	Аналитический метод	476091.22	2169798.64	-	$m^2+n^2=0.10$	0.10	-	-
(1)	Подземный	110	Аналитический метод	476091.34	2169798.80	-	$m^2+n^2=0.10$	0.10	-	-
(1)	Подземный	111	Аналитический метод	476089.27	2169800.21	-	$m^2+n^2=0.10$	0.10	-	-
(1)	Подземный	112	Аналитический метод	476089.59	2169800.68	-	$m^2+n^2=0.10$	0.10	-	-
(1)	Подземный	113	Аналитический метод	476088.91	2169801.14	-	$m^2+n^2=0.10$	0.10	-	-
(1)	Подземный	114	Аналитический метод	476091.57	2169805.04	-	$m^2+n^2=0.10$	0.10	-	-
(1)	Подземный	115	Аналитический метод	476092.14	2169804.65	-	$m^2+n^2=0.10$	0.10	-	-

Описание местоположения объекта недвижимости

1. Описание местоположения здания, сооружения, объекта незавершенного строительства в границах земельного участка

1.1. Сведения о характерных точках контура объекта недвижимости

Система координат: МСК-50, зона 2

Зона № 2

Номер контура	Тип контура	Номера характерных точек контура	Метод определения координат	Координаты, м		R, м	Формулы, примененные для расчета средней квадратической погрешности определения координат характерных точек контура (Mt), м	Средняя квадратическая погрешность определения координат характерных точек контура (Mt), м	Глубина, высота расположения точки, м	
				X	Y				1	2
1	2	3	4	5	6	7	8	9	10	11
(1)	Подземный	116	Аналитический метод	476093.65	2169806.87	-	$m=\sqrt{m^2+n^2}=0.10$	0.10	-	-
(1)	Подземный	117	Аналитический метод	476094.51	2169806.28	-	$m=\sqrt{m^2+n^2}=0.10$	0.10	-	-
(1)	Подземный	118	Аналитический метод	476095.46	2169807.67	-	$m=\sqrt{m^2+n^2}=0.10$	0.10	-	-
(1)	Подземный	119	Аналитический метод	476096.47	2169806.98	-	$m=\sqrt{m^2+n^2}=0.10$	0.10	-	-
(1)	Подземный	120	Аналитический метод	476097.54	2169808.55	-	$m=\sqrt{m^2+n^2}=0.10$	0.10	-	-
(1)	Подземный	121	Аналитический метод	476096.53	2169809.24	-	$m=\sqrt{m^2+n^2}=0.10$	0.10	-	-
(1)	Подземный	122	Аналитический метод	476097.95	2169811.32	-	$m=\sqrt{m^2+n^2}=0.10$	0.10	-	-
(1)	Подземный	123	Аналитический метод	476100.67	2169809.46	-	$m=\sqrt{m^2+n^2}=0.10$	0.10	-	-
(1)	Подземный	124	Аналитический метод	476102.34	2169811.91	-	$m=\sqrt{m^2+n^2}=0.10$	0.10	-	-
(1)	Подземный	125	Аналитический метод	476100.06	2169813.47	-	$m=\sqrt{m^2+n^2}=0.10$	0.10	-	-
(1)	Подземный	126	Аналитический метод	476100.39	2169813.96	-	$m=\sqrt{m^2+n^2}=0.10$	0.10	-	-
(1)	Подземный	127	Аналитический метод	476102.87	2169812.27	-	$m=\sqrt{m^2+n^2}=0.10$	0.10	-	-
(1)	Подземный	128	Аналитический метод	476104.19	2169814.21	-	$m=\sqrt{m^2+n^2}=0.10$	0.10	-	-
(1)	Подземный	129	Аналитический метод	476101.72	2169815.90	-	$m=\sqrt{m^2+n^2}=0.10$	0.10	-	-
(1)	Подземный	130	Аналитический метод	476102.15	2169816.54	-	$m=\sqrt{m^2+n^2}=0.10$	0.10	-	-
(1)	Подземный	131	Аналитический метод	476101.87	2169816.73	-	$m=\sqrt{m^2+n^2}=0.10$	0.10	-	-
(1)	Подземный	132	Аналитический метод	476102.99	2169818.37	-	$m=\sqrt{m^2+n^2}=0.10$	0.10	-	-
(1)	Подземный	133	Аналитический метод	476101.86	2169819.13	-	$m=\sqrt{m^2+n^2}=0.10$	0.10	-	-
(1)	Подземный	134	Аналитический метод	476102.22	2169819.66	-	$m=\sqrt{m^2+n^2}=0.10$	0.10	-	-
(1)	Подземный	135	Аналитический метод	476103.35	2169818.88	-	$m=\sqrt{m^2+n^2}=0.10$	0.10	-	-
(1)	Подземный	136	Аналитический метод	476104.42	2169820.45	-	$m=\sqrt{m^2+n^2}=0.10$	0.10	-	-
(1)	Подземный	137	Аналитический метод	476103.29	2169821.23	-	$m=\sqrt{m^2+n^2}=0.10$	0.10	-	-
(1)	Подземный	138	Аналитический метод	476103.47	2169821.49	-	$m=\sqrt{m^2+n^2}=0.10$	0.10	-	-

Описание местоположения объекта недвижимости

1. Описание местоположения здания, сооружения, объекта незавершенного строительства в границах земельного участка

1.1. Сведения о характерных точках контура объекта недвижимости

Система координат: МСК-50, зона 2

Зона № 2

Номер контура	Тип контура	Номера характерных точек контура	Метод определения координат	Координаты, м		R, м	Формулы, примененные для расчета средней квадратической погрешности определения координат характерных точек контура (Mt), м	Средняя квадратическая погрешность определения координат характерных точек контура (Mt), м	Глубина, высота расположения точки, м	
				X	Y				□ 1	□ 2
1	2	3	4	5	6	7	8	9	10	11
(1)	Подземный	139	Аналитический метод	476103.83	2169821.24	-	$m=\sqrt{m^2+n^2}=0.10$	0.10	-	-
(1)	Подземный	140	Аналитический метод	476106.18	2169824.68	-	$m=\sqrt{m^2+n^2}=0.10$	0.10	-	-
(1)	Подземный	141	Аналитический метод	476107.22	2169823.97	-	$m=\sqrt{m^2+n^2}=0.10$	0.10	-	-
(1)	Подземный	142	Аналитический метод	476108.60	2169825.99	-	$m=\sqrt{m^2+n^2}=0.10$	0.10	-	-
(1)	Подземный	143	Аналитический метод	476111.32	2169824.13	-	$m=\sqrt{m^2+n^2}=0.10$	0.10	-	-
(1)	Подземный	144	Аналитический метод	476112.99	2169826.58	-	$m=\sqrt{m^2+n^2}=0.10$	0.10	-	-
(1)	Подземный	145	Аналитический метод	476110.55	2169828.25	-	$m=\sqrt{m^2+n^2}=0.10$	0.10	-	-
(1)	Подземный	146	Аналитический метод	476117.72	2169838.76	-	$m=\sqrt{m^2+n^2}=0.10$	0.10	-	-
(1)	Подземный	147	Аналитический метод	476118.82	2169838.01	-	$m=\sqrt{m^2+n^2}=0.10$	0.10	-	-
(1)	Подземный	148	Аналитический метод	476120.20	2169840.04	-	$m=\sqrt{m^2+n^2}=0.10$	0.10	-	-
(1)	Подземный	149	Аналитический метод	476122.93	2169838.18	-	$m=\sqrt{m^2+n^2}=0.10$	0.10	-	-
(1)	Подземный	150	Аналитический метод	476124.60	2169840.62	-	$m=\sqrt{m^2+n^2}=0.10$	0.10	-	-
(1)	Подземный	151	Аналитический метод	476120.63	2169843.33	-	$m=\sqrt{m^2+n^2}=0.10$	0.10	-	-
(1)	Подземный	152	Аналитический метод	476129.89	2169856.90	-	$m=\sqrt{m^2+n^2}=0.10$	0.10	-	-
(1)	Подземный	153	Аналитический метод	476131.20	2169856.00	-	$m=\sqrt{m^2+n^2}=0.10$	0.10	-	-
(1)	Подземный	154	Аналитический метод	476132.58	2169858.03	-	$m=\sqrt{m^2+n^2}=0.10$	0.10	-	-
(1)	Подземный	155	Аналитический метод	476135.31	2169856.17	-	$m=\sqrt{m^2+n^2}=0.10$	0.10	-	-
(1)	Подземный	156	Аналитический метод	476136.98	2169858.61	-	$m=\sqrt{m^2+n^2}=0.10$	0.10	-	-
(1)	Подземный	157	Аналитический метод	476134.68	2169860.18	-	$m=\sqrt{m^2+n^2}=0.10$	0.10	-	-
(1)	Подземный	158	Аналитический метод	476137.24	2169863.93	-	$m=\sqrt{m^2+n^2}=0.10$	0.10	-	-
(1)	Подземный	159	Аналитический метод	476138.36	2169863.16	-	$m=\sqrt{m^2+n^2}=0.10$	0.10	-	-
(1)	Подземный	160	Аналитический метод	476139.66	2169865.07	-	$m=\sqrt{m^2+n^2}=0.10$	0.10	-	-
(1)	Подземный	161	Аналитический метод	476138.54	2169865.84	-	$m=\sqrt{m^2+n^2}=0.10$	0.10	-	-

Описание местоположения объекта недвижимости

1. Описание местоположения здания, сооружения, объекта незавершенного строительства в границах земельного участка

1.1. Сведения о характерных точках контура объекта недвижимости

Система координат: МСК-50, зона 2

Зона № 2

Номер контура	Тип контура	Номера характерных точек контура	Метод определения координат	Координаты, м		R, м	Формулы, примененные для расчета средней квадратической погрешности определения координат характерных точек контура (M _t), м	Средняя квадратическая погрешность определения координат характерных точек контура (M _t), м	Глубина, высота расположения точки, м	
				X	Y				<input type="checkbox"/> 1	<input type="checkbox"/> 2
1	2	3	4	5	6	7	8	9	10	11
(1)	Подземный	162	Аналитический метод	476139.08	2169866.63	-	$m^2+n^2=0.10$	0.10	-	-
(1)	Подземный	163	Аналитический метод	476140.21	2169865.87	-	$m^2+n^2=0.10$	0.10	-	-
(1)	Подземный	164	Аналитический метод	476141.51	2169867.78	-	$m^2+n^2=0.10$	0.10	-	-
(1)	Подземный	165	Аналитический метод	476140.39	2169868.54	-	$m^2+n^2=0.10$	0.10	-	-
(1)	Подземный	166	Аналитический метод	476140.75	2169869.08	-	$m^2+n^2=0.10$	0.10	-	-
(1)	Подземный	167	Аналитический метод	476139.45	2169869.96	-	$m^2+n^2=0.10$	0.10	-	-
(1)	Подземный	168	Аналитический метод	476140.22	2169871.09	-	$m^2+n^2=0.10$	0.10	-	-
(1)	Подземный	169	Аналитический метод	476138.24	2169872.43	-	$m^2+n^2=0.10$	0.10	-	-
(1)	Подземный	170	Аналитический метод	476138.43	2169872.72	-	$m^2+n^2=0.10$	0.10	-	-
(1)	Подземный	171	Аналитический метод	476138.27	2169872.83	-	$m^2+n^2=0.10$	0.10	-	-
(1)	Подземный	172	Аналитический метод	476137.31	2169871.42	-	$m^2+n^2=0.10$	0.10	-	-
(1)	Подземный	173	Аналитический метод	476133.01	2169874.35	-	$m^2+n^2=0.10$	0.10	-	-
(1)	Подземный	174	Аналитический метод	476134.03	2169875.85	-	$m^2+n^2=0.10$	0.10	-	-
(1)	Подземный	175	Аналитический метод	476130.61	2169878.19	-	$m^2+n^2=0.10$	0.10	-	-
(1)	Подземный	176	Аналитический метод	476129.74	2169876.92	-	$m^2+n^2=0.10$	0.10	-	-
(1)	Подземный	177	Аналитический метод	476129.86	2169876.83	-	$m^2+n^2=0.10$	0.10	-	-
(1)	Подземный	178	Аналитический метод	476129.72	2169876.62	-	$m^2+n^2=0.10$	0.10	-	-
(1)	Подземный	179	Аналитический метод	476129.93	2169876.48	-	$m^2+n^2=0.10$	0.10	-	-
(1)	Подземный	180	Аналитический метод	476129.96	2169876.53	-	$m^2+n^2=0.10$	0.10	-	-
(1)	Подземный	181	Аналитический метод	476131.05	2169875.78	-	$m^2+n^2=0.10$	0.10	-	-
(1)	Подземный	182	Аналитический метод	476129.09	2169872.91	-	$m^2+n^2=0.10$	0.10	-	-
(1)	Подземный	183	Аналитический метод	476127.13	2169874.25	-	$m^2+n^2=0.10$	0.10	-	-
(1)	Подземный	184	Аналитический метод	476127.08	2169874.19	-	$m^2+n^2=0.10$	0.10	-	-

Описание местоположения объекта недвижимости

1. Описание местоположения здания, сооружения, объекта незавершенного строительства в границах земельного участка

1.1. Сведения о характерных точках контура объекта недвижимости

Система координат: МСК-50, зона 2

Зона № 2

Номер контура	Тип контура	Номера характерных точек контура	Метод определения координат	Координаты, м		R, м	Формулы, примененные для расчета средней квадратической погрешности определения координат характерных точек контура (Mt), м	Средняя квадратическая погрешность определения координат характерных точек контура (Mt), м	Глубина, высота расположения точки, м	
				X	Y				<input type="checkbox"/> 1	<input type="checkbox"/> 2
1	2	3	4	5	6	7	8	9	10	11
(1)	Подземный	185	Аналитический метод	476125.96	2169874.95	-	$m^2+n^2=0.10$	0.10	-	-
(1)	Подземный	186	Аналитический метод	476124.45	2169872.74	-	$m^2+n^2=0.10$	0.10	-	-
(1)	Подземный	187	Аналитический метод	476125.57	2169871.97	-	$m^2+n^2=0.10$	0.10	-	-
(1)	Подземный	188	Аналитический метод	476123.46	2169868.88	-	$m^2+n^2=0.10$	0.10	-	-
(1)	Подземный	189	Аналитический метод	476123.14	2169869.10	-	$m^2+n^2=0.10$	0.10	-	-
(1)	Подземный	190	Аналитический метод	476122.33	2169867.91	-	$m^2+n^2=0.10$	0.10	-	-
(1)	Подземный	191	Аналитический метод	476121.20	2169868.68	-	$m^2+n^2=0.10$	0.10	-	-
(1)	Подземный	192	Аналитический метод	476119.92	2169866.79	-	$m^2+n^2=0.10$	0.10	-	-
(1)	Подземный	193	Аналитический метод	476121.04	2169866.03	-	$m^2+n^2=0.10$	0.10	-	-
(1)	Подземный	194	Аналитический метод	476116.87	2169859.91	-	$m^2+n^2=0.10$	0.10	-	-
(1)	Подземный	195	Аналитический метод	476115.74	2169860.67	-	$m^2+n^2=0.10$	0.10	-	-
(1)	Подземный	196	Аналитический метод	476114.00	2169858.11	-	$m^2+n^2=0.10$	0.10	-	-
(1)	Подземный	197	Аналитический метод	476111.31	2169859.94	-	$m^2+n^2=0.10$	0.10	-	-
(1)	Подземный	198	Аналитический метод	476110.35	2169858.54	-	$m^2+n^2=0.10$	0.10	-	-
(1)	Подземный	199	Аналитический метод	476114.16	2169855.94	-	$m^2+n^2=0.10$	0.10	-	-
(1)	Подземный	200	Аналитический метод	476111.97	2169852.73	-	$m^2+n^2=0.10$	0.10	-	-
(1)	Подземный	201	Аналитический метод	476110.85	2169853.49	-	$m^2+n^2=0.10$	0.10	-	-
(1)	Подземный	202	Аналитический метод	476109.89	2169852.09	-	$m^2+n^2=0.10$	0.10	-	-
(1)	Подземный	203	Аналитический метод	476109.57	2169852.30	-	$m^2+n^2=0.10$	0.10	-	-
(1)	Подземный	204	Аналитический метод	476109.07	2169851.56	-	$m^2+n^2=0.10$	0.10	-	-
(1)	Подземный	205	Аналитический метод	476109.34	2169851.38	-	$m^2+n^2=0.10$	0.10	-	-
(1)	Подземный	206	Аналитический метод	476109.71	2169851.91	-	$m^2+n^2=0.10$	0.10	-	-
(1)	Подземный	207	Аналитический метод	476110.87	2169851.12	-	$m^2+n^2=0.10$	0.10	-	-

Описание местоположения объекта недвижимости

1. Описание местоположения здания, сооружения, объекта незавершенного строительства в границах земельного участка

1.1. Сведения о характерных точках контура объекта недвижимости

Система координат: МСК-50, зона 2

Зона № 2

Номер контура	Тип контура	Номера характерных точек контура	Метод определения координат	Координаты, м		R, м	Формулы, примененные для расчета средней квадратической погрешности определения координат характерных точек контура (Mt), м	Средняя квадратическая погрешность определения координат характерных точек контура (Mt), м	Глубина, высота расположения точки, м	
				X	Y				<input type="checkbox"/> 1	<input type="checkbox"/> 2
1	2	3	4	5	6	7	8	9	10	11
(1)	Подземный	208	Аналитический метод	476107.48	2169846.15	-	$m=\sqrt{m^2+n^2}=0.10$	0.10	-	-
(1)	Подземный	209	Аналитический метод	476106.35	2169846.91	-	$m=\sqrt{m^2+n^2}=0.10$	0.10	-	-
(1)	Подземный	210	Аналитический метод	476104.96	2169844.86	-	$m=\sqrt{m^2+n^2}=0.10$	0.10	-	-
(1)	Подземный	211	Аналитический метод	476102.27	2169846.69	-	$m=\sqrt{m^2+n^2}=0.10$	0.10	-	-
(1)	Подземный	212	Аналитический метод	476101.31	2169845.29	-	$m=\sqrt{m^2+n^2}=0.10$	0.10	-	-
(1)	Подземный	213	Аналитический метод	476105.12	2169842.69	-	$m=\sqrt{m^2+n^2}=0.10$	0.10	-	-
(1)	Подземный	214	Аналитический метод	476105.08	2169842.63	-	$m=\sqrt{m^2+n^2}=0.10$	0.10	-	-
(1)	Подземный	215	Аналитический метод	476106.08	2169841.94	-	$m=\sqrt{m^2+n^2}=0.10$	0.10	-	-
(1)	Подземный	216	Аналитический метод	476104.02	2169838.93	-	$m=\sqrt{m^2+n^2}=0.10$	0.10	-	-
(1)	Подземный	217	Аналитический метод	476102.90	2169839.69	-	$m=\sqrt{m^2+n^2}=0.10$	0.10	-	-
(1)	Подземный	218	Аналитический метод	476101.87	2169838.19	-	$m=\sqrt{m^2+n^2}=0.10$	0.10	-	-
(1)	Подземный	219	Аналитический метод	476101.04	2169838.76	-	$m=\sqrt{m^2+n^2}=0.10$	0.10	-	-
(1)	Подземный	220	Аналитический метод	476097.48	2169833.55	-	$m=\sqrt{m^2+n^2}=0.10$	0.10	-	-
(1)	Подземный	221	Аналитический метод	476096.25	2169834.39	-	$m=\sqrt{m^2+n^2}=0.10$	0.10	-	-
(1)	Подземный	222	Аналитический метод	476096.28	2169834.43	-	$m=\sqrt{m^2+n^2}=0.10$	0.10	-	-
(1)	Подземный	223	Аналитический метод	476096.07	2169834.57	-	$m=\sqrt{m^2+n^2}=0.10$	0.10	-	-
(1)	Подземный	224	Аналитический метод	476095.90	2169834.31	-	$m=\sqrt{m^2+n^2}=0.10$	0.10	-	-
(1)	Подземный	225	Аналитический метод	476093.67	2169835.84	-	$m=\sqrt{m^2+n^2}=0.10$	0.10	-	-
(1)	Подземный	226	Аналитический метод	476092.35	2169833.89	-	$m=\sqrt{m^2+n^2}=0.10$	0.10	-	-
(1)	Подземный	227	Аналитический метод	476094.58	2169832.37	-	$m=\sqrt{m^2+n^2}=0.10$	0.10	-	-
(1)	Подземный	228	Аналитический метод	476094.18	2169831.79	-	$m=\sqrt{m^2+n^2}=0.10$	0.10	-	-
(1)	Подземный	229	Аналитический метод	476094.39	2169831.65	-	$m=\sqrt{m^2+n^2}=0.10$	0.10	-	-
(1)	Подземный	230	Аналитический метод	476094.41	2169831.69	-	$m=\sqrt{m^2+n^2}=0.10$	0.10	-	-

Описание местоположения объекта недвижимости

1. Описание местоположения здания, сооружения, объекта незавершенного строительства в границах земельного участка

1.1. Сведения о характерных точках контура объекта недвижимости

Система координат: МСК-50, зона 2

Зона № 2

Номер контура	Тип контура	Номера характерных точек контура	Метод определения координат	Координаты, м		R, м	Формулы, примененные для расчета средней квадратической погрешности определения координат характерных точек контура (Mt), м	Средняя квадратическая погрешность определения координат характерных точек контура (Mt), м	Глубина, высота расположения точки, м	
				X	Y				<input type="checkbox"/> 1	<input type="checkbox"/> 2
1	2	3	4	5	6	7	8	9	10	11
(1)	Подземный	231	Аналитический метод	476095.64	2169830.85	-	$m=\sqrt{m_2^2+n_2^2}=0.10$	0.10	-	-
(1)	Подземный	232	Аналитический метод	476090.88	2169823.87	-	$m=\sqrt{m_2^2+n_2^2}=0.10$	0.10	-	-

Описание местоположения объекта недвижимости

1. Описание местоположения здания, сооружения, объекта незавершенного строительства в границах земельного участка

1.1. Сведения о характерных точках контура объекта недвижимости

Система координат: МСК-50, зона 2

Зона № 2

Номер контура	Тип контура	Номера характерных точек контура	Метод определения координат	Координаты, м		R, м	Формулы, примененные для расчета средней квадратической погрешности определения координат характерных точек контура (Mt), м	Средняя квадратическая погрешность определения координат характерных точек контура (Mt), м	Глубина, высота расположения точки, м	
				X	Y				<input type="checkbox"/> 1	<input type="checkbox"/> 2
1	2	3	4	5	6	7	8	9	10	11
(2)	Наземный	233	Метод спутниковых геодезических измерений (определений)	476099.95	2169839.22	-	$Mt = \sqrt{(m_0^2 + m_1^2)}$	0.10	-	-
(2)	Наземный	234	Метод спутниковых геодезических измерений (определений)	476100.82	2169840.49	-	$Mt = \sqrt{(m_0^2 + m_1^2)}$	0.10	-	-
(2)	Наземный	235	Метод спутниковых геодезических измерений (определений)	476099.65	2169841.29	-	$Mt = \sqrt{(m_0^2 + m_1^2)}$	0.10	-	-
(2)	Наземный	236	Метод спутниковых геодезических измерений (определений)	476097.32	2169837.87	-	$Mt = \sqrt{(m_0^2 + m_1^2)}$	0.10	-	-
(2)	Наземный	237	Метод спутниковых геодезических измерений (определений)	476099.22	2169836.58	-	$Mt = \sqrt{(m_0^2 + m_1^2)}$	0.10	-	-
(2)	Наземный	238	Метод спутниковых геодезических измерений (определений)	476099.04	2169836.31	-	$Mt = \sqrt{(m_0^2 + m_1^2)}$	0.10	-	-

Описание местоположения объекта недвижимости

1. Описание местоположения здания, сооружения, объекта незавершенного строительства в границах земельного участка

1.1. Сведения о характерных точках контура объекта недвижимости

Система координат: МСК-50, зона 2

Зона № 2

Номер контура	Тип контура	Номера характерных точек контура	Метод определения координат	Координаты, м		R, м	Формулы, примененные для расчета средней квадратической погрешности определения координат характерных точек контура (Mt), м	Средняя квадратическая погрешность определения координат характерных точек контура (Mt), м	Глубина, высота расположения точки, м	
				X	Y				<input type="checkbox"/> 1	<input type="checkbox"/> 2
1	2	3	4	5	6	7	8	9	10	11
(2)	Наземный	239	Метод спутниковых геодезических измерений (определений)	476097.83	2169837.14	-	$Mt = \sqrt{(m_0^2 + m_1^2)}$	0.10	-	-
(2)	Наземный	240	Метод спутниковых геодезических измерений (определений)	476094.52	2169832.29	-	$Mt = \sqrt{(m_0^2 + m_1^2)}$	0.10	-	-
(2)	Наземный	241	Метод спутниковых геодезических измерений (определений)	476092.85	2169833.43	-	$Mt = \sqrt{(m_0^2 + m_1^2)}$	0.10	-	-
(2)	Наземный	242	Метод спутниковых геодезических измерений (определений)	476087.59	2169825.72	-	$Mt = \sqrt{(m_0^2 + m_1^2)}$	0.10	-	-
(2)	Наземный	243	Метод спутниковых геодезических измерений (определений)	476090.15	2169823.97	-	$Mt = \sqrt{(m_0^2 + m_1^2)}$	0.10	-	-
(2)	Наземный	244	Метод спутниковых геодезических измерений (определений)	476088.61	2169821.71	-	$Mt = \sqrt{(m_0^2 + m_1^2)}$	0.10	-	-

Описание местоположения объекта недвижимости

1. Описание местоположения здания, сооружения, объекта незавершенного строительства в границах земельного участка

1.1. Сведения о характерных точках контура объекта недвижимости

Система координат: МСК-50, зона 2

Зона № 2

Номер контура	Тип контура	Номера характерных точек контура	Метод определения координат	Координаты, м		R, м	Формулы, примененные для расчета средней квадратической погрешности определения координат характерных точек контура (Mt), м	Средняя квадратическая погрешность определения координат характерных точек контура (Mt), м	Глубина, высота расположения точки, м	
				X	Y				<input type="checkbox"/> 1	<input type="checkbox"/> 2
1	2	3	4	5	6	7	8	9	10	11
(2)	Наземный	245	Метод спутниковых геодезических измерений (определений)	476087.39	2169822.54	-	$Mt = \sqrt{(m_0^2 + m_1^2)}$	0.10	-	-
(2)	Наземный	246	Метод спутниковых геодезических измерений (определений)	476084.02	2169817.61	-	$Mt = \sqrt{(m_0^2 + m_1^2)}$	0.10	-	-
(2)	Наземный	247	Метод спутниковых геодезических измерений (определений)	476082.68	2169818.53	-	$Mt = \sqrt{(m_0^2 + m_1^2)}$	0.10	-	-
(2)	Наземный	248	Метод спутниковых геодезических измерений (определений)	476077.49	2169810.92	-	$Mt = \sqrt{(m_0^2 + m_1^2)}$	0.10	-	-
(2)	Наземный	249	Метод спутниковых геодезических измерений (определений)	476080.05	2169809.17	-	$Mt = \sqrt{(m_0^2 + m_1^2)}$	0.10	-	-
(2)	Наземный	250	Метод спутниковых геодезических измерений (определений)	476078.39	2169806.74	-	$Mt = \sqrt{(m_0^2 + m_1^2)}$	0.10	-	-

Описание местоположения объекта недвижимости

1. Описание местоположения здания, сооружения, объекта незавершенного строительства в границах земельного участка

1.1. Сведения о характерных точках контура объекта недвижимости

Система координат: МСК-50, зона 2

Зона № 2

Номер контура	Тип контура	Номера характерных точек контура	Метод определения координат	Координаты, м		R, м	Формулы, примененные для расчета средней квадратической погрешности определения координат характерных точек контура (Mt), м	Средняя квадратическая погрешность определения координат характерных точек контура (Mt), м	Глубина, высота расположения точки, м	
				X	Y				<input type="checkbox"/> 1	<input type="checkbox"/> 2
1	2	3	4	5	6	7	8	9	10	11
(2)	Наземный	251	Метод спутниковых геодезических измерений (определений)	476077.17	2169807.57	-	$Mt = \sqrt{(m_0^2 + m_1^2)}$	0.10	-	-
(2)	Наземный	252	Метод спутниковых геодезических измерений (определений)	476075.07	2169804.48	-	$Mt = \sqrt{(m_0^2 + m_1^2)}$	0.10	-	-
(2)	Наземный	253	Метод спутниковых геодезических измерений (определений)	476072.51	2169803.95	-	$Mt = \sqrt{(m_0^2 + m_1^2)}$	0.10	-	-
(2)	Наземный	254	Метод спутниковых геодезических измерений (определений)	476072.29	2169805.00	-	$Mt = \sqrt{(m_0^2 + m_1^2)}$	0.10	-	-
(2)	Наземный	255	Метод спутниковых геодезических измерений (определений)	476065.23	2169803.54	-	$Mt = \sqrt{(m_0^2 + m_1^2)}$	0.10	-	-
(2)	Наземный	256	Метод спутниковых геодезических измерений (определений)	476065.57	2169801.89	-	$Mt = \sqrt{(m_0^2 + m_1^2)}$	0.10	-	-

Описание местоположения объекта недвижимости

1. Описание местоположения здания, сооружения, объекта незавершенного строительства в границах земельного участка

1.1. Сведения о характерных точках контура объекта недвижимости

Система координат: МСК-50, зона 2

Зона № 2

Номер контура	Тип контура	Номера характерных точек контура	Метод определения координат	Координаты, м		R, м	Формулы, примененные для расчета средней квадратической погрешности определения координат характерных точек контура (Mt), м	Средняя квадратическая погрешность определения координат характерных точек контура (Mt), м	Глубина, высота расположения точки, м	
				X	Y				<input type="checkbox"/> 1	<input type="checkbox"/> 2
1	2	3	4	5	6	7	8	9	10	11
(2)	Наземный	257	Метод спутниковых геодезических измерений (определений)	476062.38	2169800.14	-	$Mt = \sqrt{(m_0^2 + m_1^2)}$	0.10	-	-
(2)	Наземный	258	Метод спутниковых геодезических измерений (определений)	476061.76	2169801.28	-	$Mt = \sqrt{(m_0^2 + m_1^2)}$	0.10	-	-
(2)	Наземный	259	Метод спутниковых геодезических измерений (определений)	476056.41	2169798.35	-	$Mt = \sqrt{(m_0^2 + m_1^2)}$	0.10	-	-
(2)	Наземный	260	Метод спутниковых геодезических измерений (определений)	476055.55	2169799.93	-	$Mt = \sqrt{(m_0^2 + m_1^2)}$	0.10	-	-
(2)	Наземный	261	Метод спутниковых геодезических измерений (определений)	476051.40	2169797.66	-	$Mt = \sqrt{(m_0^2 + m_1^2)}$	0.10	-	-
(2)	Наземный	262	Метод спутниковых геодезических измерений (определений)	476052.40	2169795.83	-	$Mt = \sqrt{(m_0^2 + m_1^2)}$	0.10	-	-

Описание местоположения объекта недвижимости

1. Описание местоположения здания, сооружения, объекта незавершенного строительства в границах земельного участка

1.1. Сведения о характерных точках контура объекта недвижимости

Система координат: МСК-50, зона 2

Зона № 2

Номер контура	Тип контура	Номера характерных точек контура	Метод определения координат	Координаты, м		R, м	Формулы, примененные для расчета средней квадратической погрешности определения координат характерных точек контура (Mt), м	Средняя квадратическая погрешность определения координат характерных точек контура (Mt), м	Глубина, высота расположения точки, м	
				X	Y				<input type="checkbox"/> 1	<input type="checkbox"/> 2
1	2	3	4	5	6	7	8	9	10	11
(2)	Наземный	263	Метод спутниковых геодезических измерений (определений)	476046.02	2169789.74	-	$Mt = \sqrt{(m_0^2 + m_1^2)}$	0.10	-	-
(2)	Наземный	264	Метод спутниковых геодезических измерений (определений)	476048.02	2169787.64	-	$Mt = \sqrt{(m_0^2 + m_1^2)}$	0.10	-	-
(2)	Наземный	265	Метод спутниковых геодезических измерений (определений)	476042.24	2169787.67	-	$Mt = \sqrt{(m_0^2 + m_1^2)}$	0.10	-	-
(2)	Наземный	266	Метод спутниковых геодезических измерений (определений)	476042.25	2169788.49	-	$Mt = \sqrt{(m_0^2 + m_1^2)}$	0.10	-	-
(2)	Наземный	267	Метод спутниковых геодезических измерений (определений)	476035.78	2169788.52	-	$Mt = \sqrt{(m_0^2 + m_1^2)}$	0.10	-	-
(2)	Наземный	268	Метод спутниковых геодезических измерений (определений)	476035.77	2169787.22	-	$Mt = \sqrt{(m_0^2 + m_1^2)}$	0.10	-	-

Описание местоположения объекта недвижимости

1. Описание местоположения здания, сооружения, объекта незавершенного строительства в границах земельного участка

1.1. Сведения о характерных точках контура объекта недвижимости

Система координат: МСК-50, зона 2

Зона № 2

Номер контура	Тип контура	Номера характерных точек контура	Метод определения координат	Координаты, м		R, м	Формулы, примененные для расчета средней квадратической погрешности определения координат характерных точек контура (Mt), м	Средняя квадратическая погрешность определения координат характерных точек контура (Mt), м	Глубина, высота расположения точки, м	
				X	Y				<input type="checkbox"/> 1	<input type="checkbox"/> 2
1	2	3	4	5	6	7	8	9	10	11
(2)	Наземный	269	Метод спутниковых геодезических измерений (определений)	476031.58	2169787.25	-	$Mt = \sqrt{(m_0^2 + m_1^2)}$	0.10	-	-
(2)	Наземный	270	Метод спутниковых геодезических измерений (определений)	476031.56	2169783.04	-	$Mt = \sqrt{(m_0^2 + m_1^2)}$	0.10	-	-
(2)	Наземный	271	Метод спутниковых геодезических измерений (определений)	476031.30	2169783.04	-	$Mt = \sqrt{(m_0^2 + m_1^2)}$	0.10	-	-
(2)	Наземный	272	Метод спутниковых геодезических измерений (определений)	476031.27	2169776.96	-	$Mt = \sqrt{(m_0^2 + m_1^2)}$	0.10	-	-
(2)	Наземный	273	Метод спутниковых геодезических измерений (определений)	476031.10	2169776.96	-	$Mt = \sqrt{(m_0^2 + m_1^2)}$	0.10	-	-
(2)	Наземный	274	Метод спутниковых геодезических измерений (определений)	476031.08	2169773.66	-	$Mt = \sqrt{(m_0^2 + m_1^2)}$	0.10	-	-

Описание местоположения объекта недвижимости

1. Описание местоположения здания, сооружения, объекта незавершенного строительства в границах земельного участка

1.1. Сведения о характерных точках контура объекта недвижимости

Система координат: МСК-50, зона 2

Зона № 2

Номер контура	Тип контура	Номера характерных точек контура	Метод определения координат	Координаты, м		R, м	Формулы, примененные для расчета средней квадратической погрешности определения координат характерных точек контура (Mt), м	Средняя квадратическая погрешность определения координат характерных точек контура (Mt), м	Глубина, высота расположения точки, м	
				X	Y				<input type="checkbox"/> 1	<input type="checkbox"/> 2
1	2	3	4	5	6	7	8	9	10	11
(2)	Наземный	275	Метод спутниковых геодезических измерений (определений)	476031.16	2169773.66	-	$Mt = \sqrt{(m_0^2 + m_1^2)}$	0.10	-	-
(2)	Наземный	276	Метод спутниковых геодезических измерений (определений)	476031.17	2169773.96	-	$Mt = \sqrt{(m_0^2 + m_1^2)}$	0.10	-	-
(2)	Наземный	277	Метод спутниковых геодезических измерений (определений)	476032.49	2169773.96	-	$Mt = \sqrt{(m_0^2 + m_1^2)}$	0.10	-	-
(2)	Наземный	278	Метод спутниковых геодезических измерений (определений)	476032.48	2169772.94	-	$Mt = \sqrt{(m_0^2 + m_1^2)}$	0.10	-	-
(2)	Наземный	279	Метод спутниковых геодезических измерений (определений)	476040.50	2169772.89	-	$Mt = \sqrt{(m_0^2 + m_1^2)}$	0.10	-	-
(2)	Наземный	280	Метод спутниковых геодезических измерений (определений)	476040.49	2169771.59	-	$Mt = \sqrt{(m_0^2 + m_1^2)}$	0.10	-	-

Описание местоположения объекта недвижимости

1. Описание местоположения здания, сооружения, объекта незавершенного строительства в границах земельного участка

1.1. Сведения о характерных точках контура объекта недвижимости

Система координат: МСК-50, зона 2

Зона № 2

Номер контура	Тип контура	Номера характерных точек контура	Метод определения координат	Координаты, м		R, м	Формулы, примененные для расчета средней квадратической погрешности определения координат характерных точек контура (Mt), м	Средняя квадратическая погрешность определения координат характерных точек контура (Mt), м	Глубина, высота расположения точки, м	
				X	Y				<input type="checkbox"/> 1	<input type="checkbox"/> 2
1	2	3	4	5	6	7	8	9	10	11
(2)	Наземный	281	Метод спутниковых геодезических измерений (определений)	476043.97	2169771.57	-	$Mt = \sqrt{(m_0^2 + m_1^2)}$	0.10	-	-
(2)	Наземный	282	Метод спутниковых геодезических измерений (определений)	476043.97	2169770.49	-	$Mt = \sqrt{(m_0^2 + m_1^2)}$	0.10	-	-
(2)	Наземный	283	Метод спутниковых геодезических измерений (определений)	476049.92	2169770.46	-	$Mt = \sqrt{(m_0^2 + m_1^2)}$	0.10	-	-
(2)	Наземный	284	Метод спутниковых геодезических измерений (определений)	476049.92	2169771.36	-	$Mt = \sqrt{(m_0^2 + m_1^2)}$	0.10	-	-
(2)	Наземный	285	Метод спутниковых геодезических измерений (определений)	476051.42	2169771.36	-	$Mt = \sqrt{(m_0^2 + m_1^2)}$	0.10	-	-
(2)	Наземный	286	Метод спутниковых геодезических измерений (определений)	476051.43	2169772.76	-	$Mt = \sqrt{(m_0^2 + m_1^2)}$	0.10	-	-

Описание местоположения объекта недвижимости

1. Описание местоположения здания, сооружения, объекта незавершенного строительства в границах земельного участка

1.1. Сведения о характерных точках контура объекта недвижимости

Система координат: МСК-50, зона 2

Зона № 2

Номер контура	Тип контура	Номера характерных точек контура	Метод определения координат	Координаты, м		R, м	Формулы, примененные для расчета средней квадратической погрешности определения координат характерных точек контура (Mt), м	Средняя квадратическая погрешность определения координат характерных точек контура (Mt), м	Глубина, высота расположения точки, м	
				X	Y				<input type="checkbox"/> 1	<input type="checkbox"/> 2
1	2	3	4	5	6	7	8	9	10	11
(2)	Наземный	287	Метод спутниковых геодезических измерений (определений)	476049.93	2169772.77	-	$Mt = \sqrt{(m_0^2 + m_1^2)}$	0.10	-	-
(2)	Наземный	288	Метод спутниковых геодезических измерений (определений)	476049.94	2169775.44	-	$Mt = \sqrt{(m_0^2 + m_1^2)}$	0.10	-	-
(2)	Наземный	289	Метод спутниковых геодезических измерений (определений)	476053.36	2169775.42	-	$Mt = \sqrt{(m_0^2 + m_1^2)}$	0.10	-	-
(2)	Наземный	290	Метод спутниковых геодезических измерений (определений)	476053.37	2169777.18	-	$Mt = \sqrt{(m_0^2 + m_1^2)}$	0.10	-	-
(2)	Наземный	291	Метод спутниковых геодезических измерений (определений)	476060.46	2169783.95	-	$Mt = \sqrt{(m_0^2 + m_1^2)}$	0.10	-	-
(2)	Наземный	70	Метод спутниковых геодезических измерений (определений)	476061.06	2169782.85	-	$Mt = \sqrt{(m_0^2 + m_1^2)}$	0.10	-	-

Описание местоположения объекта недвижимости

1. Описание местоположения здания, сооружения, объекта незавершенного строительства в границах земельного участка

1.1. Сведения о характерных точках контура объекта недвижимости

Система координат: МСК-50, зона 2

Зона № 2

Номер контура	Тип контура	Номера характерных точек контура	Метод определения координат	Координаты, м		R, м	Формулы, примененные для расчета средней квадратической погрешности определения координат характерных точек контура (Mt), м	Средняя квадратическая погрешность определения координат характерных точек контура (Mt), м	Глубина, высота расположения точки, м	
				X	Y				<input type="checkbox"/> 1	<input type="checkbox"/> 2
1	2	3	4	5	6	7	8	9	10	11
(2)	Наземный	292	Метод спутниковых геодезических измерений (определений)	476063.78	2169784.34	-	$Mt = \sqrt{(m_0^2 + m_1^2)}$	0.10	-	-
(2)	Наземный	293	Метод спутниковых геодезических измерений (определений)	476064.08	2169783.79	-	$Mt = \sqrt{(m_0^2 + m_1^2)}$	0.10	-	-
(2)	Наземный	294	Метод спутниковых геодезических измерений (определений)	476062.76	2169783.07	-	$Mt = \sqrt{(m_0^2 + m_1^2)}$	0.10	-	-
(2)	Наземный	295	Метод спутниковых геодезических измерений (определений)	476063.44	2169781.84	-	$Mt = \sqrt{(m_0^2 + m_1^2)}$	0.10	-	-
(2)	Наземный	296	Метод спутниковых геодезических измерений (определений)	476064.75	2169782.56	-	$Mt = \sqrt{(m_0^2 + m_1^2)}$	0.10	-	-
(2)	Наземный	297	Метод спутниковых геодезических измерений (определений)	476065.18	2169781.77	-	$Mt = \sqrt{(m_0^2 + m_1^2)}$	0.10	-	-

Описание местоположения объекта недвижимости

1. Описание местоположения здания, сооружения, объекта незавершенного строительства в границах земельного участка

1.1. Сведения о характерных точках контура объекта недвижимости

Система координат: МСК-50, зона 2

Зона № 2

Номер контура	Тип контура	Номера характерных точек контура	Метод определения координат	Координаты, м		R, м	Формулы, примененные для расчета средней квадратической погрешности определения координат характерных точек контура (Mt), м	Средняя квадратическая погрешность определения координат характерных точек контура (Mt), м	Глубина, высота расположения точки, м	
				X	Y				<input type="checkbox"/> 1	<input type="checkbox"/> 2
1	2	3	4	5	6	7	8	9	10	11
(2)	Наземный	298	Метод спутниковых геодезических измерений (определений)	476070.40	2169784.63	-	$Mt = \sqrt{(m_0^2 + m_1^2)}$	0.10	-	-
(2)	Наземный	299	Метод спутниковых геодезических измерений (определений)	476069.00	2169787.19	-	$Mt = \sqrt{(m_0^2 + m_1^2)}$	0.10	-	-
(2)	Наземный	300	Метод спутниковых геодезических измерений (определений)	476071.72	2169788.68	-	$Mt = \sqrt{(m_0^2 + m_1^2)}$	0.10	-	-
(2)	Наземный	301	Метод спутниковых геодезических измерений (определений)	476070.84	2169790.29	-	$Mt = \sqrt{(m_0^2 + m_1^2)}$	0.10	-	-
(2)	Наземный	302	Метод спутниковых геодезических измерений (определений)	476076.73	2169791.51	-	$Mt = \sqrt{(m_0^2 + m_1^2)}$	0.10	-	-
(2)	Наземный	303	Метод спутниковых геодезических измерений (определений)	476079.63	2169790.93	-	$Mt = \sqrt{(m_0^2 + m_1^2)}$	0.10	-	-

Описание местоположения объекта недвижимости

1. Описание местоположения здания, сооружения, объекта незавершенного строительства в границах земельного участка

1.1. Сведения о характерных точках контура объекта недвижимости

Система координат: МСК-50, зона 2

Зона № 2

Номер контура	Тип контура	Номера характерных точек контура	Метод определения координат	Координаты, м		R, м	Формулы, примененные для расчета средней квадратической погрешности определения координат характерных точек контура (Mt), м	Средняя квадратическая погрешность определения координат характерных точек контура (Mt), м	Глубина, высота расположения точки, м	
				X	Y				<input type="checkbox"/> 1	<input type="checkbox"/> 2
1	2	3	4	5	6	7	8	9	10	11
(2)	Наземный	304	Метод спутниковых геодезических измерений (определений)	476080.15	2169791.69	-	$Mt = \sqrt{(m_0^2 + m_1^2)}$	0.10	-	-
(2)	Наземный	305	Метод спутниковых геодезических измерений (определений)	476081.23	2169790.95	-	$Mt = \sqrt{(m_0^2 + m_1^2)}$	0.10	-	-
(2)	Наземный	306	Метод спутниковых геодезических измерений (определений)	476083.20	2169793.85	-	$Mt = \sqrt{(m_0^2 + m_1^2)}$	0.10	-	-
(2)	Наземный	307	Метод спутниковых геодезических измерений (определений)	476086.17	2169791.82	-	$Mt = \sqrt{(m_0^2 + m_1^2)}$	0.10	-	-
(2)	Наземный	308	Метод спутниковых геодезических измерений (определений)	476085.33	2169790.58	-	$Mt = \sqrt{(m_0^2 + m_1^2)}$	0.10	-	-
(2)	Наземный	309	Метод спутниковых геодезических измерений (определений)	476086.48	2169789.79	-	$Mt = \sqrt{(m_0^2 + m_1^2)}$	0.10	-	-

Описание местоположения объекта недвижимости

1. Описание местоположения здания, сооружения, объекта незавершенного строительства в границах земельного участка

1.1. Сведения о характерных точках контура объекта недвижимости

Система координат: МСК-50, зона 2

Зона № 2

Номер контура	Тип контура	Номера характерных точек контура	Метод определения координат	Координаты, м		R, м	Формулы, примененные для расчета средней квадратической погрешности определения координат характерных точек контура (Mt), м	Средняя квадратическая погрешность определения координат характерных точек контура (Mt), м	Глубина, высота расположения точки, м	
				X	Y				<input type="checkbox"/> 1	<input type="checkbox"/> 2
1	2	3	4	5	6	7	8	9	10	11
(2)	Наземный	310	Метод спутниковых геодезических измерений (определений)	476087.33	2169791.03	-	$Mt = \sqrt{(m_0^2 + m_1^2)}$	0.10	-	-
(2)	Наземный	311	Метод спутниковых геодезических измерений (определений)	476088.07	2169790.52	-	$Mt = \sqrt{(m_0^2 + m_1^2)}$	0.10	-	-
(2)	Наземный	312	Метод спутниковых геодезических измерений (определений)	476091.43	2169795.43	-	$Mt = \sqrt{(m_0^2 + m_1^2)}$	0.10	-	-
(2)	Наземный	313	Метод спутниковых геодезических измерений (определений)	476087.73	2169797.96	-	$Mt = \sqrt{(m_0^2 + m_1^2)}$	0.10	-	-
(2)	Наземный	314	Метод спутниковых геодезических измерений (определений)	476089.70	2169800.85	-	$Mt = \sqrt{(m_0^2 + m_1^2)}$	0.10	-	-
(2)	Наземный	315	Метод спутниковых геодезических измерений (определений)	476089.25	2169801.16	-	$Mt = \sqrt{(m_0^2 + m_1^2)}$	0.10	-	-

Описание местоположения объекта недвижимости

1. Описание местоположения здания, сооружения, объекта незавершенного строительства в границах земельного участка

1.1. Сведения о характерных точках контура объекта недвижимости

Система координат: МСК-50, зона 2

Зона № 2

Номер контура	Тип контура	Номера характерных точек контура	Метод определения координат	Координаты, м		R, м	Формулы, примененные для расчета средней квадратической погрешности определения координат характерных точек контура (Mt), м	Средняя квадратическая погрешность определения координат характерных точек контура (Mt), м	Глубина, высота расположения точки, м	
				X	Y				<input type="checkbox"/> 1	<input type="checkbox"/> 2
1	2	3	4	5	6	7	8	9	10	11
(2)	Наземный	316	Метод спутниковых геодезических измерений (определений)	476091.37	2169804.27	-	$Mt = \sqrt{(m_0^2 + m_1^2)}$	0.10	-	-
(2)	Наземный	317	Метод спутниковых геодезических измерений (определений)	476093.01	2169803.15	-	$Mt = \sqrt{(m_0^2 + m_1^2)}$	0.10	-	-
(2)	Наземный	318	Метод спутниковых геодезических измерений (определений)	476095.21	2169806.37	-	$Mt = \sqrt{(m_0^2 + m_1^2)}$	0.10	-	-
(2)	Наземный	319	Метод спутниковых геодезических измерений (определений)	476094.99	2169806.52	-	$Mt = \sqrt{(m_0^2 + m_1^2)}$	0.10	-	-
(2)	Наземный	320	Метод спутниковых геодезических измерений (определений)	476096.64	2169808.92	-	$Mt = \sqrt{(m_0^2 + m_1^2)}$	0.10	-	-
(2)	Наземный	321	Метод спутниковых геодезических измерений (определений)	476097.43	2169808.38	-	$Mt = \sqrt{(m_0^2 + m_1^2)}$	0.10	-	-

Описание местоположения объекта недвижимости

1. Описание местоположения здания, сооружения, объекта незавершенного строительства в границах земельного участка

1.1. Сведения о характерных точках контура объекта недвижимости

Система координат: МСК-50, зона 2

Зона № 2

Номер контура	Тип контура	Номера характерных точек контура	Метод определения координат	Координаты, м		R, м	Формулы, примененные для расчета средней квадратической погрешности определения координат характерных точек контура (Mt), м	Средняя квадратическая погрешность определения координат характерных точек контура (Mt), м	Глубина, высота расположения точки, м	
				X	Y				<input type="checkbox"/> 1	<input type="checkbox"/> 2
1	2	3	4	5	6	7	8	9	10	11
(2)	Наземный	322	Метод спутниковых геодезических измерений (определений)	476096.56	2169807.12	-	$Mt = \sqrt{(m_0^2 + m_1^2)}$	0.10	-	-
(2)	Наземный	323	Метод спутниковых геодезических измерений (определений)	476097.74	2169806.32	-	$Mt = \sqrt{(m_0^2 + m_1^2)}$	0.10	-	-
(2)	Наземный	324	Метод спутниковых геодезических измерений (определений)	476098.60	2169807.58	-	$Mt = \sqrt{(m_0^2 + m_1^2)}$	0.10	-	-
(2)	Наземный	325	Метод спутниковых геодезических измерений (определений)	476099.36	2169807.06	-	$Mt = \sqrt{(m_0^2 + m_1^2)}$	0.10	-	-
(2)	Наземный	326	Метод спутниковых геодезических измерений (определений)	476102.71	2169811.98	-	$Mt = \sqrt{(m_0^2 + m_1^2)}$	0.10	-	-
(2)	Наземный	327	Метод спутниковых геодезических измерений (определений)	476100.20	2169813.69	-	$Mt = \sqrt{(m_0^2 + m_1^2)}$	0.10	-	-

Описание местоположения объекта недвижимости

1. Описание местоположения здания, сооружения, объекта незавершенного строительства в границах земельного участка

1.1. Сведения о характерных точках контура объекта недвижимости

Система координат: МСК-50, зона 2

Зона № 2

Номер контура	Тип контура	Номера характерных точек контура	Метод определения координат	Координаты, м		R, м	Формулы, примененные для расчета средней квадратической погрешности определения координат характерных точек контура (Mt), м	Средняя квадратическая погрешность определения координат характерных точек контура (Mt), м	Глубина, высота расположения точки, м	
				X	Y				<input type="checkbox"/> 1	<input type="checkbox"/> 2
1	2	3	4	5	6	7	8	9	10	11
(2)	Наземный	130	Метод спутниковых геодезических измерений (определений)	476102.15	2169816.54	-	$Mt = \sqrt{(m_0^2 + m_1^2)}$	0.10	-	-
(2)	Наземный	328	Метод спутниковых геодезических измерений (определений)	476100.97	2169817.35	-	$Mt = \sqrt{(m_0^2 + m_1^2)}$	0.10	-	-
(2)	Наземный	329	Метод спутниковых геодезических измерений (определений)	476103.54	2169821.12	-	$Mt = \sqrt{(m_0^2 + m_1^2)}$	0.10	-	-
(2)	Наземный	330	Метод спутниковых геодезических измерений (определений)	476103.90	2169820.87	-	$Mt = \sqrt{(m_0^2 + m_1^2)}$	0.10	-	-
(2)	Наземный	331	Метод спутниковых геодезических измерений (определений)	476104.27	2169821.41	-	$Mt = \sqrt{(m_0^2 + m_1^2)}$	0.10	-	-
(2)	Наземный	332	Метод спутниковых геодезических измерений (определений)	476105.35	2169820.68	-	$Mt = \sqrt{(m_0^2 + m_1^2)}$	0.10	-	-

Описание местоположения объекта недвижимости

1. Описание местоположения здания, сооружения, объекта незавершенного строительства в границах земельного участка

1.1. Сведения о характерных точках контура объекта недвижимости

Система координат: МСК-50, зона 2

Зона № 2

Номер контура	Тип контура	Номера характерных точек контура	Метод определения координат	Координаты, м		R, м	Формулы, примененные для расчета средней квадратической погрешности определения координат характерных точек контура (Mt), м	Средняя квадратическая погрешность определения координат характерных точек контура (Mt), м	Глубина, высота расположения точки, м	
				X	Y				<input type="checkbox"/> 1	<input type="checkbox"/> 2
1	2	3	4	5	6	7	8	9	10	11
(2)	Наземный	333	Метод спутниковых геодезических измерений (определений)	476107.32	2169823.57	-	$Mt = \sqrt{(m_0^2 + m_1^2)}$	0.10	-	-
(2)	Наземный	334	Метод спутниковых геодезических измерений (определений)	476108.04	2169823.08	-	$Mt = \sqrt{(m_0^2 + m_1^2)}$	0.10	-	-
(2)	Наземный	335	Метод спутниковых геодезических измерений (определений)	476107.18	2169821.81	-	$Mt = \sqrt{(m_0^2 + m_1^2)}$	0.10	-	-
(2)	Наземный	336	Метод спутниковых геодезических измерений (определений)	476108.35	2169821.01	-	$Mt = \sqrt{(m_0^2 + m_1^2)}$	0.10	-	-
(2)	Наземный	337	Метод спутниковых геодезических измерений (определений)	476109.22	2169822.28	-	$Mt = \sqrt{(m_0^2 + m_1^2)}$	0.10	-	-
(2)	Наземный	338	Метод спутниковых геодезических измерений (определений)	476110.01	2169821.73	-	$Mt = \sqrt{(m_0^2 + m_1^2)}$	0.10	-	-

Описание местоположения объекта недвижимости

1. Описание местоположения здания, сооружения, объекта незавершенного строительства в границах земельного участка

1.1. Сведения о характерных точках контура объекта недвижимости

Система координат: МСК-50, зона 2

Зона № 2

Номер контура	Тип контура	Номера характерных точек контура	Метод определения координат	Координаты, м		R, м	Формулы, примененные для расчета средней квадратической погрешности определения координат характерных точек контура (Mt), м	Средняя квадратическая погрешность определения координат характерных точек контура (Mt), м	Глубина, высота расположения точки, м	
				X	Y				<input type="checkbox"/> 1	<input type="checkbox"/> 2
1	2	3	4	5	6	7	8	9	10	11
(2)	Наземный	339	Метод спутниковых геодезических измерений (определений)	476113.37	2169826.65	-	$Mt = \sqrt{(m_0^2 + m_1^2)}$	0.10	-	-
(2)	Наземный	340	Метод спутниковых геодезических измерений (определений)	476112.94	2169826.94	-	$Mt = \sqrt{(m_0^2 + m_1^2)}$	0.10	-	-
(2)	Наземный	341	Метод спутниковых геодезических измерений (определений)	476117.25	2169833.25	-	$Mt = \sqrt{(m_0^2 + m_1^2)}$	0.10	-	-
(2)	Наземный	342	Метод спутниковых геодезических измерений (определений)	476119.06	2169832.01	-	$Mt = \sqrt{(m_0^2 + m_1^2)}$	0.10	-	-
(2)	Наземный	343	Метод спутниковых геодезических измерений (определений)	476127.27	2169844.05	-	$Mt = \sqrt{(m_0^2 + m_1^2)}$	0.10	-	-
(2)	Наземный	344	Метод спутниковых геодезических измерений (определений)	476125.32	2169845.38	-	$Mt = \sqrt{(m_0^2 + m_1^2)}$	0.10	-	-

Описание местоположения объекта недвижимости

1. Описание местоположения здания, сооружения, объекта незавершенного строительства в границах земельного участка

1.1. Сведения о характерных точках контура объекта недвижимости

Система координат: МСК-50, зона 2

Зона № 2

Номер контура	Тип контура	Номера характерных точек контура	Метод определения координат	Координаты, м		R, м	Формулы, примененные для расчета средней квадратической погрешности определения координат характерных точек контура (Mt), м	Средняя квадратическая погрешность определения координат характерных точек контура (Mt), м	Глубина, высота расположения точки, м	
				X	Y				<input type="checkbox"/> 1	<input type="checkbox"/> 2
1	2	3	4	5	6	7	8	9	10	11
(2)	Наземный	345	Метод спутниковых геодезических измерений (определений)	476126.83	2169847.59	-	$Mt = \sqrt{(m_0^2 + m_1^2)}$	0.10	-	-
(2)	Наземный	346	Метод спутниковых геодезических измерений (определений)	476124.81	2169848.97	-	$Mt = \sqrt{(m_0^2 + m_1^2)}$	0.10	-	-
(2)	Наземный	347	Метод спутниковых геодезических измерений (определений)	476127.99	2169853.63	-	$Mt = \sqrt{(m_0^2 + m_1^2)}$	0.10	-	-
(2)	Наземный	348	Метод спутниковых геодезических измерений (определений)	476129.06	2169852.90	-	$Mt = \sqrt{(m_0^2 + m_1^2)}$	0.10	-	-
(2)	Наземный	349	Метод спутниковых геодезических измерений (определений)	476131.04	2169855.79	-	$Mt = \sqrt{(m_0^2 + m_1^2)}$	0.10	-	-
(2)	Наземный	350	Метод спутниковых геодезических измерений (определений)	476132.04	2169855.10	-	$Mt = \sqrt{(m_0^2 + m_1^2)}$	0.10	-	-

Описание местоположения объекта недвижимости

1. Описание местоположения здания, сооружения, объекта незавершенного строительства в границах земельного участка

1.1. Сведения о характерных точках контура объекта недвижимости

Система координат: МСК-50, зона 2

Зона № 2

Номер контура	Тип контура	Номера характерных точек контура	Метод определения координат	Координаты, м		R, м	Формулы, примененные для расчета средней квадратической погрешности определения координат характерных точек контура (Mt), м	Средняя квадратическая погрешность определения координат характерных точек контура (Mt), м	Глубина, высота расположения точки, м	
				X	Y				<input type="checkbox"/> 1	<input type="checkbox"/> 2
1	2	3	4	5	6	7	8	9	10	11
(2)	Наземный	351	Метод спутниковых геодезических измерений (определений)	476131.18	2169853.84	-	$Mt = \sqrt{(m_0^2 + m_1^2)}$	0.10	-	-
(2)	Наземный	352	Метод спутниковых геодезических измерений (определений)	476132.35	2169853.04	-	$Mt = \sqrt{(m_0^2 + m_1^2)}$	0.10	-	-
(2)	Наземный	353	Метод спутниковых геодезических измерений (определений)	476133.21	2169854.31	-	$Mt = \sqrt{(m_0^2 + m_1^2)}$	0.10	-	-
(2)	Наземный	354	Метод спутниковых геодезических измерений (определений)	476134.00	2169853.77	-	$Mt = \sqrt{(m_0^2 + m_1^2)}$	0.10	-	-
(2)	Наземный	355	Метод спутниковых геодезических измерений (определений)	476137.35	2169858.68	-	$Mt = \sqrt{(m_0^2 + m_1^2)}$	0.10	-	-
(2)	Наземный	356	Метод спутниковых геодезических измерений (определений)	476136.13	2169859.52	-	$Mt = \sqrt{(m_0^2 + m_1^2)}$	0.10	-	-

Описание местоположения объекта недвижимости

1. Описание местоположения здания, сооружения, объекта незавершенного строительства в границах земельного участка

1.1. Сведения о характерных точках контура объекта недвижимости

Система координат: МСК-50, зона 2

Зона № 2

Номер контура	Тип контура	Номера характерных точек контура	Метод определения координат	Координаты, м		R, м	Формулы, примененные для расчета средней квадратической погрешности определения координат характерных точек контура (Mt), м	Средняя квадратическая погрешность определения координат характерных точек контура (Mt), м	Глубина, высота расположения точки, м	
				X	Y				<input type="checkbox"/> 1	<input type="checkbox"/> 2
1	2	3	4	5	6	7	8	9	10	11
(2)	Наземный	357	Метод спутниковых геодезических измерений (определений)	476138.05	2169862.34	-	$Mt = \sqrt{(m_0^2 + m_1^2)}$	0.10	-	-
(2)	Наземный	358	Метод спутниковых геодезических измерений (определений)	476136.98	2169863.07	-	$Mt = \sqrt{(m_0^2 + m_1^2)}$	0.10	-	-
(2)	Наземный	359	Метод спутниковых геодезических измерений (определений)	476141.12	2169869.15	-	$Mt = \sqrt{(m_0^2 + m_1^2)}$	0.10	-	-
(2)	Наземный	360	Метод спутниковых геодезических измерений (определений)	476137.63	2169871.53	-	$Mt = \sqrt{(m_0^2 + m_1^2)}$	0.10	-	-
(2)	Наземный	170	Метод спутниковых геодезических измерений (определений)	476138.43	2169872.72	-	$Mt = \sqrt{(m_0^2 + m_1^2)}$	0.10	-	-
(2)	Наземный	361	Метод спутниковых геодезических измерений (определений)	476134.96	2169875.08	-	$Mt = \sqrt{(m_0^2 + m_1^2)}$	0.10	-	-

Описание местоположения объекта недвижимости

1. Описание местоположения здания, сооружения, объекта незавершенного строительства в границах земельного участка

1.1. Сведения о характерных точках контура объекта недвижимости

Система координат: МСК-50, зона 2

Зона № 2

Номер контура	Тип контура	Номера характерных точек контура	Метод определения координат	Координаты, м		R, м	Формулы, примененные для расчета средней квадратической погрешности определения координат характерных точек контура (Mt), м	Средняя квадратическая погрешность определения координат характерных точек контура (Mt), м	Глубина, высота расположения точки, м	
				X	Y				<input type="checkbox"/> 1	<input type="checkbox"/> 2
1	2	3	4	5	6	7	8	9	10	11
(2)	Наземный	362	Метод спутниковых геодезических измерений (определений)	476134.16	2169873.90	-	$Mt = \sqrt{(m_0^2 + m_1^2)}$	0.10	-	-
(2)	Наземный	177	Метод спутниковых геодезических измерений (определений)	476129.86	2169876.83	-	$Mt = \sqrt{(m_0^2 + m_1^2)}$	0.10	-	-
(2)	Наземный	363	Метод спутниковых геодезических измерений (определений)	476127.95	2169874.02	-	$Mt = \sqrt{(m_0^2 + m_1^2)}$	0.10	-	-
(2)	Наземный	364	Метод спутниковых геодезических измерений (определений)	476127.06	2169874.63	-	$Mt = \sqrt{(m_0^2 + m_1^2)}$	0.10	-	-
(2)	Наземный	365	Метод спутниковых геодезических измерений (определений)	476125.46	2169872.29	-	$Mt = \sqrt{(m_0^2 + m_1^2)}$	0.10	-	-
(2)	Наземный	366	Метод спутниковых геодезических измерений (определений)	476124.39	2169873.02	-	$Mt = \sqrt{(m_0^2 + m_1^2)}$	0.10	-	-

Описание местоположения объекта недвижимости

1. Описание местоположения здания, сооружения, объекта незавершенного строительства в границах земельного участка

1.1. Сведения о характерных точках контура объекта недвижимости

Система координат: МСК-50, зона 2

Зона № 2

Номер контура	Тип контура	Номера характерных точек контура	Метод определения координат	Координаты, м		R, м	Формулы, примененные для расчета средней квадратической погрешности определения координат характерных точек контура (Mt), м	Средняя квадратическая погрешность определения координат характерных точек контура (Mt), м	Глубина, высота расположения точки, м	
				X	Y				<input type="checkbox"/> 1	<input type="checkbox"/> 2
1	2	3	4	5	6	7	8	9	10	11
(2)	Наземный	367	Метод спутниковых геодезических измерений (определений)	476122.19	2169869.81	-	$Mt = \sqrt{(m_0^2 + m_1^2)}$	0.10	-	-
(2)	Наземный	368	Метод спутниковых геодезических измерений (определений)	476122.95	2169869.29	-	$Mt = \sqrt{(m_0^2 + m_1^2)}$	0.10	-	-
(2)	Наземный	369	Метод спутниковых геодезических измерений (определений)	476120.93	2169866.35	-	$Mt = \sqrt{(m_0^2 + m_1^2)}$	0.10	-	-
(2)	Наземный	370	Метод спутниковых геодезических измерений (определений)	476119.72	2169867.17	-	$Mt = \sqrt{(m_0^2 + m_1^2)}$	0.10	-	-
(2)	Наземный	371	Метод спутниковых геодезических измерений (определений)	476116.07	2169861.83	-	$Mt = \sqrt{(m_0^2 + m_1^2)}$	0.10	-	-
(2)	Наземный	372	Метод спутниковых геодезических измерений (определений)	476117.28	2169861.00	-	$Mt = \sqrt{(m_0^2 + m_1^2)}$	0.10	-	-

Описание местоположения объекта недвижимости

1. Описание местоположения здания, сооружения, объекта незавершенного строительства в границах земельного участка

1.1. Сведения о характерных точках контура объекта недвижимости

Система координат: МСК-50, зона 2

Зона № 2

Номер контура	Тип контура	Номера характерных точек контура	Метод определения координат	Координаты, м		R, м	Формулы, примененные для расчета средней квадратической погрешности определения координат характерных точек контура (Mt), м	Средняя квадратическая погрешность определения координат характерных точек контура (Mt), м	Глубина, высота расположения точки, м	
				X	Y				<input type="checkbox"/> 1	<input type="checkbox"/> 2
1	2	3	4	5	6	7	8	9	10	11
(2)	Наземный	373	Метод спутниковых геодезических измерений (определений)	476110.79	2169851.48	-	$Mt = \sqrt{(m_0^2 + m_1^2)}$	0.10	-	-
(2)	Наземный	374	Метод спутниковых геодезических измерений (определений)	476109.57	2169852.31	-	$Mt = \sqrt{(m_0^2 + m_1^2)}$	0.10	-	-
(2)	Наземный	375	Метод спутниковых геодезических измерений (определений)	476105.93	2169846.96	-	$Mt = \sqrt{(m_0^2 + m_1^2)}$	0.10	-	-
(2)	Наземный	376	Метод спутниковых геодезических измерений (определений)	476107.14	2169846.13	-	$Mt = \sqrt{(m_0^2 + m_1^2)}$	0.10	-	-
(2)	Наземный	377	Метод спутниковых геодезических измерений (определений)	476104.70	2169842.56	-	$Mt = \sqrt{(m_0^2 + m_1^2)}$	0.10	-	-
(2)	Наземный	378	Метод спутниковых геодезических измерений (определений)	476105.70	2169841.87	-	$Mt = \sqrt{(m_0^2 + m_1^2)}$	0.10	-	-

Описание местоположения объекта недвижимости

1. Описание местоположения здания, сооружения, объекта незавершенного строительства в границах земельного участка

1.1. Сведения о характерных точках контура объекта недвижимости

Система координат: МСК-50, зона 2

Зона № 2

Номер контура	Тип контура	Номера характерных точек контура	Метод определения координат	Координаты, м		R, м	Формулы, примененные для расчета средней квадратической погрешности определения координат характерных точек контура (Mt), м	Средняя квадратическая погрешность определения координат характерных точек контура (Mt), м	Глубина, высота расположения точки, м	
				X	Y				<input type="checkbox"/> 1	<input type="checkbox"/> 2
1	2	3	4	5	6	7	8	9	10	11
(2)	Наземный	379	Метод спутниковых геодезических измерений (определений)	476102.93	2169837.80	-	$Mt = \sqrt{(m_0^2 + m_1^2)}$	0.10	-	-
(2)	Наземный	380	Метод спутниковых геодезических измерений (определений)	476100.97	2169839.13	-	$Mt = \sqrt{(m_0^2 + m_1^2)}$	0.10	-	-
(2)	Наземный	381	Метод спутниковых геодезических измерений (определений)	476100.69	2169838.72	-	$Mt = \sqrt{(m_0^2 + m_1^2)}$	0.10	-	-

Описание местоположения объекта недвижимости

1. Описание местоположения здания, сооружения, объекта незавершенного строительства в границах земельного участка

1.1. Сведения о характерных точках контура объекта недвижимости

Система координат: МСК-50, зона 2

Зона № 2

Номер контура	Тип контура	Номера характерных точек контура	Метод определения координат	Координаты, м		R, м	Формулы, примененные для расчета средней квадратической погрешности определения координат характерных точек контура (Mt), м	Средняя квадратическая погрешность определения координат характерных точек контура (Mt), м	Глубина, высота расположения точки, м	
				X	Y				<input type="checkbox"/> 1	<input type="checkbox"/> 2
1	2	3	4	5	6	7	8	9	10	11
(3)	Надземный	382	Аналитический метод	476125.98	2169871.66	-	$m=\sqrt{m^2+n^2}=0.10$	0.10	-	-
(3)	Надземный	383	Аналитический метод	476125.22	2169872.19	-	$m=\sqrt{m^2+n^2}=0.10$	0.10	-	-
(3)	Надземный	384	Аналитический метод	476125.29	2169872.29	-	$m=\sqrt{m^2+n^2}=0.10$	0.10	-	-
(3)	Надземный	385	Аналитический метод	476124.98	2169872.51	-	$m=\sqrt{m^2+n^2}=0.10$	0.10	-	-
(3)	Надземный	386	Аналитический метод	476124.77	2169872.19	-	$m=\sqrt{m^2+n^2}=0.10$	0.10	-	-
(3)	Надземный	387	Аналитический метод	476124.87	2169872.12	-	$m=\sqrt{m^2+n^2}=0.10$	0.10	-	-
(3)	Надземный	388	Аналитический метод	476123.22	2169869.69	-	$m=\sqrt{m^2+n^2}=0.10$	0.10	-	-
(3)	Надземный	389	Аналитический метод	476123.11	2169869.76	-	$m=\sqrt{m^2+n^2}=0.10$	0.10	-	-
(3)	Надземный	390	Аналитический метод	476122.89	2169869.45	-	$m=\sqrt{m^2+n^2}=0.10$	0.10	-	-
(3)	Надземный	391	Аналитический метод	476123.65	2169868.94	-	$m=\sqrt{m^2+n^2}=0.10$	0.10	-	-
(3)	Надземный	392	Аналитический метод	476121.41	2169865.67	-	$m=\sqrt{m^2+n^2}=0.10$	0.10	-	-
(3)	Надземный	393	Аналитический метод	476120.65	2169866.18	-	$m=\sqrt{m^2+n^2}=0.10$	0.10	-	-
(3)	Надземный	394	Аналитический метод	476120.73	2169866.29	-	$m=\sqrt{m^2+n^2}=0.10$	0.10	-	-
(3)	Надземный	395	Аналитический метод	476120.41	2169866.51	-	$m=\sqrt{m^2+n^2}=0.10$	0.10	-	-
(3)	Надземный	396	Аналитический метод	476120.20	2169866.19	-	$m=\sqrt{m^2+n^2}=0.10$	0.10	-	-
(3)	Надземный	397	Аналитический метод	476120.31	2169866.12	-	$m=\sqrt{m^2+n^2}=0.10$	0.10	-	-
(3)	Надземный	398	Аналитический метод	476118.89	2169864.05	-	$m=\sqrt{m^2+n^2}=0.10$	0.10	-	-
(3)	Надземный	399	Аналитический метод	476118.79	2169864.12	-	$m=\sqrt{m^2+n^2}=0.10$	0.10	-	-
(3)	Надземный	400	Аналитический метод	476118.57	2169863.81	-	$m=\sqrt{m^2+n^2}=0.10$	0.10	-	-
(3)	Надземный	401	Аналитический метод	476118.68	2169863.74	-	$m=\sqrt{m^2+n^2}=0.10$	0.10	-	-
(3)	Надземный	402	Аналитический метод	476117.27	2169861.67	-	$m=\sqrt{m^2+n^2}=0.10$	0.10	-	-
(3)	Надземный	403	Аналитический метод	476117.16	2169861.74	-	$m=\sqrt{m^2+n^2}=0.10$	0.10	-	-
(3)	Надземный	404	Аналитический метод	476116.95	2169861.43	-	$m=\sqrt{m^2+n^2}=0.10$	0.10	-	-

Описание местоположения объекта недвижимости

1. Описание местоположения здания, сооружения, объекта незавершенного строительства в границах земельного участка

1.1. Сведения о характерных точках контура объекта недвижимости

Система координат: МСК-50, зона 2

Зона № 2

Номер контура	Тип контура	Номера характерных точек контура	Метод определения координат	Координаты, м		R, м	Формулы, примененные для расчета средней квадратической погрешности определения координат характерных точек контура (Mt), м	Средняя квадратическая погрешность определения координат характерных точек контура (Mt), м	Глубина, высота расположения точки, м	
				X	Y				<input type="checkbox"/> 1	<input type="checkbox"/> 2
1	2	3	4	5	6	7	8	9	10	11
(3)	Надземный	405	Аналитический метод	476117.26	2169861.21	-	$m^2+n^2=0.10$	0.10	-	-
(3)	Надземный	406	Аналитический метод	476117.33	2169861.32	-	$m^2+n^2=0.10$	0.10	-	-
(3)	Надземный	407	Аналитический метод	476118.09	2169860.80	-	$m^2+n^2=0.10$	0.10	-	-
(3)	Надземный	408	Аналитический метод	476111.27	2169850.80	-	$m^2+n^2=0.10$	0.10	-	-
(3)	Надземный	409	Аналитический метод	476110.51	2169851.32	-	$m^2+n^2=0.10$	0.10	-	-
(3)	Надземный	410	Аналитический метод	476110.58	2169851.42	-	$m^2+n^2=0.10$	0.10	-	-
(3)	Надземный	411	Аналитический метод	476110.27	2169851.64	-	$m^2+n^2=0.10$	0.10	-	-
(3)	Надземный	412	Аналитический метод	476110.05	2169851.32	-	$m^2+n^2=0.10$	0.10	-	-
(3)	Надземный	413	Аналитический метод	476110.16	2169851.25	-	$m^2+n^2=0.10$	0.10	-	-
(3)	Надземный	414	Аналитический метод	476108.75	2169849.18	-	$m^2+n^2=0.10$	0.10	-	-
(3)	Надземный	415	Аналитический метод	476108.64	2169849.25	-	$m^2+n^2=0.10$	0.10	-	-
(3)	Надземный	416	Аналитический метод	476108.43	2169848.94	-	$m^2+n^2=0.10$	0.10	-	-
(3)	Надземный	417	Аналитический метод	476108.53	2169848.87	-	$m^2+n^2=0.10$	0.10	-	-
(3)	Надземный	418	Аналитический метод	476107.12	2169846.80	-	$m^2+n^2=0.10$	0.10	-	-
(3)	Надземный	419	Аналитический метод	476107.02	2169846.87	-	$m^2+n^2=0.10$	0.10	-	-
(3)	Надземный	420	Аналитический метод	476106.80	2169846.56	-	$m^2+n^2=0.10$	0.10	-	-
(3)	Надземный	421	Аналитический метод	476107.12	2169846.34	-	$m^2+n^2=0.10$	0.10	-	-
(3)	Надземный	422	Аналитический метод	476107.19	2169846.45	-	$m^2+n^2=0.10$	0.10	-	-
(3)	Надземный	423	Аналитический метод	476107.95	2169845.93	-	$m^2+n^2=0.10$	0.10	-	-
(3)	Надземный	424	Аналитический метод	476105.34	2169842.12	-	$m^2+n^2=0.10$	0.10	-	-
(3)	Надземный	425	Аналитический метод	476106.35	2169841.43	-	$m^2+n^2=0.10$	0.10	-	-
(3)	Надземный	426	Аналитический метод	476103.57	2169837.36	-	$m^2+n^2=0.10$	0.10	-	-
(3)	Надземный	427	Аналитический метод	476101.61	2169838.69	-	$m^2+n^2=0.10$	0.10	-	-

Описание местоположения объекта недвижимости

1. Описание местоположения здания, сооружения, объекта незавершенного строительства в границах земельного участка

1.1. Сведения о характерных точках контура объекта недвижимости

Система координат: МСК-50, зона 2

Зона № 2

Номер контура	Тип контура	Номера характерных точек контура	Метод определения координат	Координаты, м		R, м	Формулы, примененные для расчета средней квадратической погрешности определения координат характерных точек контура (Mt), м	Средняя квадратическая погрешность определения координат характерных точек контура (Mt), м	Глубина, высота расположения точки, м	
				X	Y				□ 1	□ 2
1	2	3	4	5	6	7	8	9	10	11
(3)	Надземный	428	Аналитический метод	476099.52	2169835.63	-	$m^2+n^2=0.10$	0.10	-	-
(3)	Надземный	429	Аналитический метод	476098.76	2169836.15	-	$m^2+n^2=0.10$	0.10	-	-
(3)	Надземный	430	Аналитический метод	476098.83	2169836.26	-	$m^2+n^2=0.10$	0.10	-	-
(3)	Надземный	431	Аналитический метод	476098.52	2169836.47	-	$m^2+n^2=0.10$	0.10	-	-
(3)	Надземный	432	Аналитический метод	476098.31	2169836.16	-	$m^2+n^2=0.10$	0.10	-	-
(3)	Надземный	433	Аналитический метод	476098.41	2169836.08	-	$m^2+n^2=0.10$	0.10	-	-
(3)	Надземный	434	Аналитический метод	476097.00	2169834.01	-	$m^2+n^2=0.10$	0.10	-	-
(3)	Надземный	435	Аналитический метод	476096.89	2169834.09	-	$m^2+n^2=0.10$	0.10	-	-
(3)	Надземный	436	Аналитический метод	476096.68	2169833.77	-	$m^2+n^2=0.10$	0.10	-	-
(3)	Надземный	437	Аналитический метод	476096.79	2169833.70	-	$m^2+n^2=0.10$	0.10	-	-
(3)	Надземный	438	Аналитический метод	476095.38	2169831.63	-	$m^2+n^2=0.10$	0.10	-	-
(3)	Надземный	439	Аналитический метод	476095.27	2169831.70	-	$m^2+n^2=0.10$	0.10	-	-
(3)	Надземный	440	Аналитический метод	476095.05	2169831.39	-	$m^2+n^2=0.10$	0.10	-	-
(3)	Надземный	441	Аналитический метод	476095.37	2169831.18	-	$m^2+n^2=0.10$	0.10	-	-
(3)	Надземный	442	Аналитический метод	476095.44	2169831.28	-	$m^2+n^2=0.10$	0.10	-	-
(3)	Надземный	443	Аналитический метод	476096.20	2169830.76	-	$m^2+n^2=0.10$	0.10	-	-
(3)	Надземный	444	Аналитический метод	476091.45	2169823.80	-	$m^2+n^2=0.10$	0.10	-	-
(3)	Надземный	445	Аналитический метод	476091.13	2169824.02	-	$m^2+n^2=0.10$	0.10	-	-
(3)	Надземный	446	Аналитический метод	476089.09	2169821.03	-	$m^2+n^2=0.10$	0.10	-	-
(3)	Надземный	447	Аналитический метод	476088.33	2169821.55	-	$m^2+n^2=0.10$	0.10	-	-
(3)	Надземный	448	Аналитический метод	476088.40	2169821.66	-	$m^2+n^2=0.10$	0.10	-	-
(3)	Надземный	449	Аналитический метод	476088.09	2169821.87	-	$m^2+n^2=0.10$	0.10	-	-
(3)	Надземный	450	Аналитический метод	476087.88	2169821.56	-	$m^2+n^2=0.10$	0.10	-	-

Описание местоположения объекта недвижимости

1. Описание местоположения здания, сооружения, объекта незавершенного строительства в границах земельного участка

1.1. Сведения о характерных точках контура объекта недвижимости

Система координат: МСК-50, зона 2

Зона № 2

Номер контура	Тип контура	Номера характерных точек контура	Метод определения координат	Координаты, м		R, м	Формулы, примененные для расчета средней квадратической погрешности определения координат характерных точек контура (Mt), м	Средняя квадратическая погрешность определения координат характерных точек контура (Mt), м	Глубина, высота расположения точки, м	
				X	Y				□ 1	□ 2
1	2	3	4	5	6	7	8	9	10	11
(3)	Надземный	451	Аналитический метод	476087.98	2169821.49	-	$m=\sqrt{m^2+n^2}=0.10$	0.10	-	-
(3)	Надземный	452	Аналитический метод	476086.57	2169819.42	-	$m=\sqrt{m^2+n^2}=0.10$	0.10	-	-
(3)	Надземный	453	Аналитический метод	476086.46	2169819.49	-	$m=\sqrt{m^2+n^2}=0.10$	0.10	-	-
(3)	Надземный	454	Аналитический метод	476086.25	2169819.18	-	$m=\sqrt{m^2+n^2}=0.10$	0.10	-	-
(3)	Надземный	455	Аналитический метод	476086.36	2169819.10	-	$m=\sqrt{m^2+n^2}=0.10$	0.10	-	-
(3)	Надземный	456	Аналитический метод	476084.94	2169817.04	-	$m=\sqrt{m^2+n^2}=0.10$	0.10	-	-
(3)	Надземный	457	Аналитический метод	476084.84	2169817.11	-	$m=\sqrt{m^2+n^2}=0.10$	0.10	-	-
(3)	Надземный	458	Аналитический метод	476084.62	2169816.79	-	$m=\sqrt{m^2+n^2}=0.10$	0.10	-	-
(3)	Надземный	459	Аналитический метод	476084.94	2169816.58	-	$m=\sqrt{m^2+n^2}=0.10$	0.10	-	-
(3)	Надземный	460	Аналитический метод	476085.01	2169816.69	-	$m=\sqrt{m^2+n^2}=0.10$	0.10	-	-
(3)	Надземный	461	Аналитический метод	476085.77	2169816.17	-	$m=\sqrt{m^2+n^2}=0.10$	0.10	-	-
(3)	Надземный	462	Аналитический метод	476078.91	2169806.11	-	$m=\sqrt{m^2+n^2}=0.10$	0.10	-	-
(3)	Надземный	463	Аналитический метод	476078.15	2169806.63	-	$m=\sqrt{m^2+n^2}=0.10$	0.10	-	-
(3)	Надземный	464	Аналитический метод	476078.22	2169806.73	-	$m=\sqrt{m^2+n^2}=0.10$	0.10	-	-
(3)	Надземный	465	Аналитический метод	476077.90	2169806.95	-	$m=\sqrt{m^2+n^2}=0.10$	0.10	-	-
(3)	Надземный	466	Аналитический метод	476077.69	2169806.63	-	$m=\sqrt{m^2+n^2}=0.10$	0.10	-	-
(3)	Надземный	467	Аналитический метод	476077.80	2169806.56	-	$m=\sqrt{m^2+n^2}=0.10$	0.10	-	-
(3)	Надземный	468	Аналитический метод	476076.07	2169804.03	-	$m=\sqrt{m^2+n^2}=0.10$	0.10	-	-
(3)	Надземный	469	Аналитический метод	476075.97	2169804.11	-	$m=\sqrt{m^2+n^2}=0.10$	0.10	-	-
(3)	Надземный	470	Аналитический метод	476075.85	2169803.94	-	$m=\sqrt{m^2+n^2}=0.10$	0.10	-	-
(3)	Надземный	471	Аналитический метод	476075.54	2169803.87	-	$m=\sqrt{m^2+n^2}=0.10$	0.10	-	-
(3)	Надземный	472	Аналитический метод	476075.56	2169803.74	-	$m=\sqrt{m^2+n^2}=0.10$	0.10	-	-
(3)	Надземный	473	Аналитический метод	476073.41	2169803.30	-	$m=\sqrt{m^2+n^2}=0.10$	0.10	-	-

Описание местоположения объекта недвижимости

1. Описание местоположения здания, сооружения, объекта незавершенного строительства в границах земельного участка

1.1. Сведения о характерных точках контура объекта недвижимости

Система координат: МСК-50, зона 2

Зона № 2

Номер контура	Тип контура	Номера характерных точек контура	Метод определения координат	Координаты, м		R, м	Формулы, примененные для расчета средней квадратической погрешности определения координат характерных точек контура (Mt), м	Средняя квадратическая погрешность определения координат характерных точек контура (Mt), м	Глубина, высота расположения точки, м	
				X	Y				□ 1	□ 2
1	2	3	4	5	6	7	8	9	10	11
(3)	Надземный	474	Аналитический метод	476073.38	2169803.43	-	$m^2+n^2=0.10$	0.10	-	-
(3)	Надземный	475	Аналитический метод	476073.01	2169803.35	-	$m^2+n^2=0.10$	0.10	-	-
(3)	Надземный	476	Аналитический метод	476073.09	2169802.98	-	$m^2+n^2=0.10$	0.10	-	-
(3)	Надземный	477	Аналитический метод	476073.22	2169803.00	-	$m^2+n^2=0.10$	0.10	-	-
(3)	Надземный	478	Аналитический метод	476073.40	2169802.10	-	$m^2+n^2=0.10$	0.10	-	-
(3)	Надземный	479	Аналитический метод	476067.05	2169800.79	-	$m^2+n^2=0.10$	0.10	-	-
(3)	Надземный	480	Аналитический метод	476066.58	2169801.64	-	$m^2+n^2=0.10$	0.10	-	-
(3)	Надземный	481	Аналитический метод	476062.77	2169799.56	-	$m^2+n^2=0.10$	0.10	-	-
(3)	Надземный	482	Аналитический метод	476062.33	2169800.37	-	$m^2+n^2=0.10$	0.10	-	-
(3)	Надземный	483	Аналитический метод	476062.45	2169800.43	-	$m^2+n^2=0.10$	0.10	-	-
(3)	Надземный	484	Аналитический метод	476062.26	2169800.76	-	$m^2+n^2=0.10$	0.10	-	-
(3)	Надземный	485	Аналитический метод	476061.93	2169800.58	-	$m^2+n^2=0.10$	0.10	-	-
(3)	Надземный	486	Аналитический метод	476061.99	2169800.46	-	$m^2+n^2=0.10$	0.10	-	-
(3)	Надземный	487	Аналитический метод	476059.79	2169799.26	-	$m^2+n^2=0.10$	0.10	-	-
(3)	Надземный	488	Аналитический метод	476059.73	2169799.38	-	$m^2+n^2=0.10$	0.10	-	-
(3)	Надземный	489	Аналитический метод	476059.40	2169799.19	-	$m^2+n^2=0.10$	0.10	-	-
(3)	Надземный	490	Аналитический метод	476059.46	2169799.08	-	$m^2+n^2=0.10$	0.10	-	-
(3)	Надземный	491	Аналитический метод	476057.26	2169797.88	-	$m^2+n^2=0.10$	0.10	-	-
(3)	Надземный	492	Аналитический метод	476057.20	2169797.99	-	$m^2+n^2=0.10$	0.10	-	-
(3)	Надземный	493	Аналитический метод	476056.87	2169797.81	-	$m^2+n^2=0.10$	0.10	-	-
(3)	Надземный	494	Аналитический метод	476057.05	2169797.48	-	$m^2+n^2=0.10$	0.10	-	-
(3)	Надземный	495	Аналитический метод	476057.16	2169797.54	-	$m^2+n^2=0.10$	0.10	-	-
(3)	Надземный	496	Аналитический метод	476057.61	2169796.73	-	$m^2+n^2=0.10$	0.10	-	-

Описание местоположения объекта недвижимости

1. Описание местоположения здания, сооружения, объекта незавершенного строительства в границах земельного участка

1.1. Сведения о характерных точках контура объекта недвижимости

Система координат: МСК-50, зона 2

Зона № 2

Номер контура	Тип контура	Номера характерных точек контура	Метод определения координат	Координаты, м		R, м	Формулы, примененные для расчета средней квадратической погрешности определения координат характерных точек контура (Mt), м	Средняя квадратическая погрешность определения координат характерных точек контура (Mt), м	Глубина, высота расположения точки, м	
				X	Y				<input type="checkbox"/> 1	<input type="checkbox"/> 2
1	2	3	4	5	6	7	8	9	10	11
(3)	Надземный	497	Аналитический метод	476053.80	2169794.64	-	$m=\sqrt{m^2+n^2}=0.10$	0.10	-	-
(3)	Надземный	498	Аналитический метод	476054.71	2169792.97	-	$m=\sqrt{m^2+n^2}=0.10$	0.10	-	-
(3)	Надземный	499	Аналитический метод	476048.67	2169787.20	-	$m=\sqrt{m^2+n^2}=0.10$	0.10	-	-
(3)	Надземный	500	Аналитический метод	476042.73	2169787.23	-	$m=\sqrt{m^2+n^2}=0.10$	0.10	-	-
(3)	Надземный	501	Аналитический метод	476042.74	2169788.05	-	$m=\sqrt{m^2+n^2}=0.10$	0.10	-	-
(3)	Надземный	502	Аналитический метод	476042.36	2169788.05	-	$m=\sqrt{m^2+n^2}=0.10$	0.10	-	-
(3)	Надземный	503	Аналитический метод	476042.36	2169787.92	-	$m=\sqrt{m^2+n^2}=0.10$	0.10	-	-
(3)	Надземный	504	Аналитический метод	476039.85	2169787.93	-	$m=\sqrt{m^2+n^2}=0.10$	0.10	-	-
(3)	Надземный	505	Аналитический метод	476039.85	2169788.06	-	$m=\sqrt{m^2+n^2}=0.10$	0.10	-	-
(3)	Надземный	506	Аналитический метод	476039.47	2169788.07	-	$m=\sqrt{m^2+n^2}=0.10$	0.10	-	-
(3)	Надземный	507	Аналитический метод	476039.47	2169787.93	-	$m=\sqrt{m^2+n^2}=0.10$	0.10	-	-
(3)	Надземный	508	Аналитический метод	476036.97	2169787.95	-	$m=\sqrt{m^2+n^2}=0.10$	0.10	-	-
(3)	Надземный	509	Аналитический метод	476036.97	2169788.08	-	$m=\sqrt{m^2+n^2}=0.10$	0.10	-	-
(3)	Надземный	510	Аналитический метод	476036.59	2169788.08	-	$m=\sqrt{m^2+n^2}=0.10$	0.10	-	-
(3)	Надземный	511	Аналитический метод	476036.58	2169787.70	-	$m=\sqrt{m^2+n^2}=0.10$	0.10	-	-
(3)	Надземный	512	Аналитический метод	476036.71	2169787.70	-	$m=\sqrt{m^2+n^2}=0.10$	0.10	-	-
(3)	Надземный	513	Аналитический метод	476036.71	2169786.78	-	$m=\sqrt{m^2+n^2}=0.10$	0.10	-	-
(3)	Надземный	514	Аналитический метод	476032.23	2169786.80	-	$m=\sqrt{m^2+n^2}=0.10$	0.10	-	-
(3)	Надземный	515	Аналитический метод	476032.21	2169782.59	-	$m=\sqrt{m^2+n^2}=0.10$	0.10	-	-
(3)	Надземный	516	Аналитический метод	476031.95	2169782.59	-	$m=\sqrt{m^2+n^2}=0.10$	0.10	-	-
(3)	Надземный	517	Аналитический метод	476031.91	2169776.37	-	$m=\sqrt{m^2+n^2}=0.10$	0.10	-	-
(3)	Надземный	518	Аналитический метод	476033.42	2169776.36	-	$m=\sqrt{m^2+n^2}=0.10$	0.10	-	-
(3)	Надземный	519	Аналитический метод	476033.42	2169776.14	-	$m=\sqrt{m^2+n^2}=0.10$	0.10	-	-

Описание местоположения объекта недвижимости

1. Описание местоположения здания, сооружения, объекта незавершенного строительства в границах земельного участка

1.1. Сведения о характерных точках контура объекта недвижимости

Система координат: МСК-50, зона 2

Зона № 2

Номер контура	Тип контура	Номера характерных точек контура	Метод определения координат	Координаты, м		R, м	Формулы, примененные для расчета средней квадратической погрешности определения координат характерных точек контура (Mt), м	Средняя квадратическая погрешность определения координат характерных точек контура (Mt), м	Глубина, высота расположения точки, м	
				X	Y				□ 1	□ 2
1	2	3	4	5	6	7	8	9	10	11
(3)	Надземный	520	Аналитический метод	476033.53	2169776.14	-	$m^2+n^2=0.10$	0.10	-	-
(3)	Надземный	521	Аналитический метод	476033.51	2169773.69	-	$m^2+n^2=0.10$	0.10	-	-
(3)	Надземный	522	Аналитический метод	476033.41	2169773.69	-	$m^2+n^2=0.10$	0.10	-	-
(3)	Надземный	523	Аналитический метод	476033.41	2169773.44	-	$m^2+n^2=0.10$	0.10	-	-
(3)	Надземный	524	Аналитический метод	476033.66	2169773.44	-	$m^2+n^2=0.10$	0.10	-	-
(3)	Надземный	525	Аналитический метод	476033.66	2169773.54	-	$m^2+n^2=0.10$	0.10	-	-
(3)	Надземный	526	Аналитический метод	476034.68	2169773.54	-	$m^2+n^2=0.10$	0.10	-	-
(3)	Надземный	527	Аналитический метод	476034.68	2169772.48	-	$m^2+n^2=0.10$	0.10	-	-
(3)	Надземный	528	Аналитический метод	476041.37	2169772.45	-	$m^2+n^2=0.10$	0.10	-	-
(3)	Надземный	529	Аналитический метод	476041.36	2169771.42	-	$m^2+n^2=0.10$	0.10	-	-
(3)	Надземный	530	Аналитический метод	476041.26	2169771.43	-	$m^2+n^2=0.10$	0.10	-	-
(3)	Надземный	531	Аналитический метод	476041.26	2169771.18	-	$m^2+n^2=0.10$	0.10	-	-
(3)	Надземный	532	Аналитический метод	476041.51	2169771.17	-	$m^2+n^2=0.10$	0.10	-	-
(3)	Надземный	533	Аналитический метод	476041.51	2169771.28	-	$m^2+n^2=0.10$	0.10	-	-
(3)	Надземный	534	Аналитический метод	476044.66	2169771.26	-	$m^2+n^2=0.10$	0.10	-	-
(3)	Надземный	535	Аналитический метод	476044.66	2169771.16	-	$m^2+n^2=0.10$	0.10	-	-
(3)	Надземный	536	Аналитический метод	476044.91	2169771.16	-	$m^2+n^2=0.10$	0.10	-	-
(3)	Надземный	537	Аналитический метод	476044.91	2169771.41	-	$m^2+n^2=0.10$	0.10	-	-
(3)	Надземный	538	Аналитический метод	476044.80	2169771.41	-	$m^2+n^2=0.10$	0.10	-	-
(3)	Надземный	539	Аналитический метод	476044.81	2169772.43	-	$m^2+n^2=0.10$	0.10	-	-
(3)	Надземный	540	Аналитический метод	476045.53	2169772.43	-	$m^2+n^2=0.10$	0.10	-	-
(3)	Надземный	541	Аналитический метод	476045.53	2169773.35	-	$m^2+n^2=0.10$	0.10	-	-
(3)	Надземный	542	Аналитический метод	476050.58	2169773.32	-	$m^2+n^2=0.10$	0.10	-	-

Описание местоположения объекта недвижимости

1. Описание местоположения здания, сооружения, объекта незавершенного строительства в границах земельного участка

1.1. Сведения о характерных точках контура объекта недвижимости

Система координат: МСК-50, зона 2

Зона № 2

Номер контура	Тип контура	Номера характерных точек контура	Метод определения координат	Координаты, м		R, м	Формулы, примененные для расчета средней квадратической погрешности определения координат характерных точек контура (Mt), м	Средняя квадратическая погрешность определения координат характерных точек контура (Mt), м	Глубина, высота расположения точки, м	
				X	Y				□ 1	□ 2
1	2	3	4	5	6	7	8	9	10	11
(3)	Надземный	543	Аналитический метод	476050.59	2169775.02	-	$m^2+n^2=0.10$	0.10	-	-
(3)	Надземный	544	Аналитический метод	476050.84	2169775.02	-	$m^2+n^2=0.10$	0.10	-	-
(3)	Надземный	545	Аналитический метод	476050.84	2169775.12	-	$m^2+n^2=0.10$	0.10	-	-
(3)	Надземный	546	Аналитический метод	476053.29	2169775.11	-	$m^2+n^2=0.10$	0.10	-	-
(3)	Надземный	547	Аналитический метод	476053.29	2169775.00	-	$m^2+n^2=0.10$	0.10	-	-
(3)	Надземный	548	Аналитический метод	476053.54	2169775.00	-	$m^2+n^2=0.10$	0.10	-	-
(3)	Надземный	549	Аналитический метод	476053.54	2169775.36	-	$m^2+n^2=0.10$	0.10	-	-
(3)	Надземный	550	Аналитический метод	476053.45	2169775.36	-	$m^2+n^2=0.10$	0.10	-	-
(3)	Надземный	551	Аналитический метод	476053.46	2169776.28	-	$m^2+n^2=0.10$	0.10	-	-
(3)	Надземный	552	Аналитический метод	476053.55	2169776.28	-	$m^2+n^2=0.10$	0.10	-	-
(3)	Надземный	553	Аналитический метод	476053.55	2169776.53	-	$m^2+n^2=0.10$	0.10	-	-
(3)	Надземный	554	Аналитический метод	476053.81	2169776.53	-	$m^2+n^2=0.10$	0.10	-	-
(3)	Надземный	555	Аналитический метод	476061.25	2169783.64	-	$m^2+n^2=0.10$	0.10	-	-
(3)	Надземный	556	Аналитический метод	476061.40	2169783.72	-	$m^2+n^2=0.10$	0.10	-	-
(3)	Надземный	557	Аналитический метод	476061.89	2169782.82	-	$m^2+n^2=0.10$	0.10	-	-
(3)	Надземный	558	Аналитический метод	476061.81	2169782.78	-	$m^2+n^2=0.10$	0.10	-	-
(3)	Надземный	559	Аналитический метод	476061.93	2169782.56	-	$m^2+n^2=0.10$	0.10	-	-
(3)	Надземный	560	Аналитический метод	476062.15	2169782.68	-	$m^2+n^2=0.10$	0.10	-	-
(3)	Надземный	561	Аналитический метод	476062.10	2169782.77	-	$m^2+n^2=0.10$	0.10	-	-
(3)	Надземный	562	Аналитический метод	476064.25	2169783.95	-	$m^2+n^2=0.10$	0.10	-	-
(3)	Надземный	563	Аналитический метод	476064.30	2169783.86	-	$m^2+n^2=0.10$	0.10	-	-
(3)	Надземный	564	Аналитический метод	476064.52	2169783.98	-	$m^2+n^2=0.10$	0.10	-	-
(3)	Надземный	565	Аналитический метод	476064.35	2169784.29	-	$m^2+n^2=0.10$	0.10	-	-

Описание местоположения объекта недвижимости

1. Описание местоположения здания, сооружения, объекта незавершенного строительства в границах земельного участка

1.1. Сведения о характерных точках контура объекта недвижимости

Система координат: МСК-50, зона 2

Зона № 2

Номер контура	Тип контура	Номера характерных точек контура	Метод определения координат	Координаты, м		R, м	Формулы, примененные для расчета средней квадратической погрешности определения координат характерных точек контура (Mt), м	Средняя квадратическая погрешность определения координат характерных точек контура (Mt), м	Глубина, высота расположения точки, м	
				X	Y				1	2
1	2	3	4	5	6	7	8	9	10	11
(3)	Надземный	566	Аналитический метод	476069.36	2169787.03	-	$m=\sqrt{m^2+n^2}=0.10$	0.10	-	-
(3)	Надземный	567	Аналитический метод	476069.53	2169786.72	-	$m=\sqrt{m^2+n^2}=0.10$	0.10	-	-
(3)	Надземный	568	Аналитический метод	476069.75	2169786.84	-	$m=\sqrt{m^2+n^2}=0.10$	0.10	-	-
(3)	Надземный	569	Аналитический метод	476069.70	2169786.93	-	$m=\sqrt{m^2+n^2}=0.10$	0.10	-	-
(3)	Надземный	570	Аналитический метод	476071.85	2169788.11	-	$m=\sqrt{m^2+n^2}=0.10$	0.10	-	-
(3)	Надземный	571	Аналитический метод	476071.90	2169788.01	-	$m=\sqrt{m^2+n^2}=0.10$	0.10	-	-
(3)	Надземный	572	Аналитический метод	476072.12	2169788.14	-	$m=\sqrt{m^2+n^2}=0.10$	0.10	-	-
(3)	Надземный	573	Аналитический метод	476071.95	2169788.45	-	$m=\sqrt{m^2+n^2}=0.10$	0.10	-	-
(3)	Надземный	574	Аналитический метод	476071.87	2169788.40	-	$m=\sqrt{m^2+n^2}=0.10$	0.10	-	-
(3)	Надземный	575	Аналитический метод	476071.43	2169789.21	-	$m=\sqrt{m^2+n^2}=0.10$	0.10	-	-
(3)	Надземный	576	Аналитический метод	476071.51	2169789.25	-	$m=\sqrt{m^2+n^2}=0.10$	0.10	-	-
(3)	Надземный	577	Аналитический метод	476071.21	2169789.79	-	$m=\sqrt{m^2+n^2}=0.10$	0.10	-	-
(3)	Надземный	578	Аналитический метод	476077.38	2169791.07	-	$m=\sqrt{m^2+n^2}=0.10$	0.10	-	-
(3)	Надземный	579	Аналитический метод	476080.28	2169790.49	-	$m=\sqrt{m^2+n^2}=0.10$	0.10	-	-
(3)	Надземный	580	Аналитический метод	476080.87	2169791.35	-	$m=\sqrt{m^2+n^2}=0.10$	0.10	-	-
(3)	Надземный	581	Аналитический метод	476081.63	2169790.84	-	$m=\sqrt{m^2+n^2}=0.10$	0.10	-	-
(3)	Надземный	582	Аналитический метод	476081.57	2169790.75	-	$m=\sqrt{m^2+n^2}=0.10$	0.10	-	-
(3)	Надземный	583	Аналитический метод	476081.87	2169790.55	-	$m=\sqrt{m^2+n^2}=0.10$	0.10	-	-
(3)	Надземный	584	Аналитический метод	476082.07	2169790.84	-	$m=\sqrt{m^2+n^2}=0.10$	0.10	-	-
(3)	Надземный	585	Аналитический метод	476081.98	2169790.90	-	$m=\sqrt{m^2+n^2}=0.10$	0.10	-	-
(3)	Надземный	586	Аналитический метод	476083.74	2169793.48	-	$m=\sqrt{m^2+n^2}=0.10$	0.10	-	-
(3)	Надземный	587	Аналитический метод	476085.99	2169791.94	-	$m=\sqrt{m^2+n^2}=0.10$	0.10	-	-
(3)	Надземный	588	Аналитический метод	476089.35	2169796.85	-	$m=\sqrt{m^2+n^2}=0.10$	0.10	-	-

Описание местоположения объекта недвижимости

1. Описание местоположения здания, сооружения, объекта незавершенного строительства в границах земельного участка

1.1. Сведения о характерных точках контура объекта недвижимости

Система координат: МСК-50, зона 2

Зона № 2

Номер контура	Тип контура	Номера характерных точек контура	Метод определения координат	Координаты, м		R, м	Формулы, примененные для расчета средней квадратической погрешности определения координат характерных точек контура (Mt), м	Средняя квадратическая погрешность определения координат характерных точек контура (Mt), м	Глубина, высота расположения точки, м	
				X	Y				□ 1	□ 2
1	2	3	4	5	6	7	8	9	10	11
(3)	Надземный	589	Аналитический метод	476088.27	2169797.59	-	$m^2+n^2=0.10$	0.10	-	-
(3)	Надземный	590	Аналитический метод	476090.03	2169800.17	-	$m^2+n^2=0.10$	0.10	-	-
(3)	Надземный	591	Аналитический метод	476090.11	2169800.11	-	$m^2+n^2=0.10$	0.10	-	-
(3)	Надземный	592	Аналитический метод	476090.31	2169800.40	-	$m^2+n^2=0.10$	0.10	-	-
(3)	Надземный	593	Аналитический метод	476089.88	2169800.70	-	$m^2+n^2=0.10$	0.10	-	-
(3)	Надземный	594	Аналитический метод	476092.28	2169804.22	-	$m^2+n^2=0.10$	0.10	-	-
(3)	Надземный	595	Аналитический метод	476092.85	2169803.83	-	$m^2+n^2=0.10$	0.10	-	-
(3)	Надземный	596	Аналитический метод	476092.92	2169803.94	-	$m^2+n^2=0.10$	0.10	-	-
(3)	Надземный	597	Аналитический метод	476093.77	2169803.36	-	$m^2+n^2=0.10$	0.10	-	-
(3)	Надземный	598	Аналитический метод	476093.71	2169803.28	-	$m^2+n^2=0.10$	0.10	-	-
(3)	Надземный	599	Аналитический метод	476093.92	2169803.14	-	$m^2+n^2=0.10$	0.10	-	-
(3)	Надземный	600	Аналитический метод	476094.06	2169803.34	-	$m^2+n^2=0.10$	0.10	-	-
(3)	Надземный	601	Аналитический метод	476093.97	2169803.40	-	$m^2+n^2=0.10$	0.10	-	-
(3)	Надземный	602	Аналитический метод	476095.32	2169805.38	-	$m^2+n^2=0.10$	0.10	-	-
(3)	Надземный	603	Аналитический метод	476095.41	2169805.32	-	$m^2+n^2=0.10$	0.10	-	-
(3)	Надземный	604	Аналитический метод	476095.55	2169805.53	-	$m^2+n^2=0.10$	0.10	-	-
(3)	Надземный	605	Аналитический метод	476095.36	2169805.66	-	$m^2+n^2=0.10$	0.10	-	-
(3)	Надземный	606	Аналитический метод	476100.51	2169813.21	-	$m^2+n^2=0.10$	0.10	-	-
(3)	Надземный	607	Аналитический метод	476100.70	2169813.08	-	$m^2+n^2=0.10$	0.10	-	-
(3)	Надземный	608	Аналитический метод	476100.84	2169813.29	-	$m^2+n^2=0.10$	0.10	-	-
(3)	Надземный	609	Аналитический метод	476100.76	2169813.35	-	$m^2+n^2=0.10$	0.10	-	-
(3)	Надземный	610	Аналитический метод	476102.53	2169815.95	-	$m^2+n^2=0.10$	0.10	-	-
(3)	Надземный	611	Аналитический метод	476102.62	2169815.89	-	$m^2+n^2=0.10$	0.10	-	-

Описание местоположения объекта недвижимости

1. Описание местоположения здания, сооружения, объекта незавершенного строительства в границах земельного участка

1.1. Сведения о характерных точках контура объекта недвижимости

Система координат: МСК-50, зона 2

Зона № 2

Номер контура	Тип контура	Номера характерных точек контура	Метод определения координат	Координаты, м		R, м	Формулы, примененные для расчета средней квадратической погрешности определения координат характерных точек контура (Mt), м	Средняя квадратическая погрешность определения координат характерных точек контура (Mt), м	Глубина, высота расположения точки, м	
				X	Y				<input type="checkbox"/> 1	<input type="checkbox"/> 2
1	2	3	4	5	6	7	8	9	10	11
(3)	Надземный	612	Аналитический метод	476102.76	2169816.10	-	$m^2+n^2=0.10$	0.10	-	-
(3)	Надземный	613	Аналитический метод	476102.55	2169816.24	-	$m^2+n^2=0.10$	0.10	-	-
(3)	Надземный	614	Аналитический метод	476102.49	2169816.15	-	$m^2+n^2=0.10$	0.10	-	-
(3)	Надземный	615	Аналитический метод	476101.65	2169816.73	-	$m^2+n^2=0.10$	0.10	-	-
(3)	Надземный	616	Аналитический метод	476101.71	2169816.82	-	$m^2+n^2=0.10$	0.10	-	-
(3)	Надземный	617	Аналитический метод	476101.60	2169816.89	-	$m^2+n^2=0.10$	0.10	-	-
(3)	Надземный	618	Аналитический метод	476104.18	2169820.67	-	$m^2+n^2=0.10$	0.10	-	-
(3)	Надземный	619	Аналитический метод	476104.55	2169820.43	-	$m^2+n^2=0.10$	0.10	-	-
(3)	Надземный	620	Аналитический метод	476104.99	2169821.08	-	$m^2+n^2=0.10$	0.10	-	-
(3)	Надземный	621	Аналитический метод	476105.84	2169820.51	-	$m^2+n^2=0.10$	0.10	-	-
(3)	Надземный	622	Аналитический метод	476105.78	2169820.42	-	$m^2+n^2=0.10$	0.10	-	-
(3)	Надземный	623	Аналитический метод	476105.99	2169820.27	-	$m^2+n^2=0.10$	0.10	-	-
(3)	Надземный	624	Аналитический метод	476106.13	2169820.48	-	$m^2+n^2=0.10$	0.10	-	-
(3)	Надземный	625	Аналитический метод	476106.04	2169820.54	-	$m^2+n^2=0.10$	0.10	-	-
(3)	Надземный	626	Аналитический метод	476107.86	2169823.20	-	$m^2+n^2=0.10$	0.10	-	-
(3)	Надземный	627	Аналитический метод	476107.93	2169823.15	-	$m^2+n^2=0.10$	0.10	-	-
(3)	Надземный	628	Аналитический метод	476111.16	2169827.88	-	$m^2+n^2=0.10$	0.10	-	-
(3)	Надземный	629	Аналитический метод	476112.06	2169827.26	-	$m^2+n^2=0.10$	0.10	-	-
(3)	Надземный	630	Аналитический метод	476112.20	2169827.47	-	$m^2+n^2=0.10$	0.10	-	-
(3)	Надземный	631	Аналитический метод	476112.12	2169827.53	-	$m^2+n^2=0.10$	0.10	-	-
(3)	Надземный	632	Аналитический метод	476113.47	2169829.51	-	$m^2+n^2=0.10$	0.10	-	-
(3)	Надземный	633	Аналитический метод	476113.56	2169829.45	-	$m^2+n^2=0.10$	0.10	-	-
(3)	Надземный	634	Аналитический метод	476113.70	2169829.66	-	$m^2+n^2=0.10$	0.10	-	-

Описание местоположения объекта недвижимости

1. Описание местоположения здания, сооружения, объекта незавершенного строительства в границах земельного участка

1.1. Сведения о характерных точках контура объекта недвижимости

Система координат: МСК-50, зона 2

Зона № 2

Номер контура	Тип контура	Номера характерных точек контура	Метод определения координат	Координаты, м		R, м	Формулы, примененные для расчета средней квадратической погрешности определения координат характерных точек контура (Mt), м	Средняя квадратическая погрешность определения координат характерных точек контура (Mt), м	Глубина, высота расположения точки, м	
				X	Y				<input type="checkbox"/> 1	<input type="checkbox"/> 2
1	2	3	4	5	6	7	8	9	10	11
(3)	Надземный	635	Аналитический метод	476113.49	2169829.80	-	$m^2+n^2=0.10$	0.10	-	-
(3)	Надземный	636	Аналитический метод	476113.43	2169829.71	-	$m^2+n^2=0.10$	0.10	-	-
(3)	Надземный	637	Аналитический метод	476112.59	2169830.29	-	$m^2+n^2=0.10$	0.10	-	-
(3)	Надземный	638	Аналитический метод	476115.66	2169834.80	-	$m^2+n^2=0.10$	0.10	-	-
(3)	Надземный	639	Аналитический метод	476116.09	2169834.51	-	$m^2+n^2=0.10$	0.10	-	-
(3)	Надземный	640	Аналитический метод	476116.54	2169835.17	-	$m^2+n^2=0.10$	0.10	-	-
(3)	Надземный	641	Аналитический метод	476117.39	2169834.59	-	$m^2+n^2=0.10$	0.10	-	-
(3)	Надземный	642	Аналитический метод	476117.33	2169834.50	-	$m^2+n^2=0.10$	0.10	-	-
(3)	Надземный	643	Аналитический метод	476117.53	2169834.36	-	$m^2+n^2=0.10$	0.10	-	-
(3)	Надземный	644	Аналитический метод	476117.68	2169834.57	-	$m^2+n^2=0.10$	0.10	-	-
(3)	Надземный	645	Аналитический метод	476117.59	2169834.63	-	$m^2+n^2=0.10$	0.10	-	-
(3)	Надземный	646	Аналитический метод	476119.41	2169837.29	-	$m^2+n^2=0.10$	0.10	-	-
(3)	Надземный	647	Аналитический метод	476119.54	2169837.20	-	$m^2+n^2=0.10$	0.10	-	-
(3)	Надземный	648	Аналитический метод	476122.89	2169842.12	-	$m^2+n^2=0.10$	0.10	-	-
(3)	Надземный	649	Аналитический метод	476122.62	2169842.30	-	$m^2+n^2=0.10$	0.10	-	-
(3)	Надземный	650	Аналитический метод	476124.44	2169844.96	-	$m^2+n^2=0.10$	0.10	-	-
(3)	Надземный	651	Аналитический метод	476124.52	2169844.91	-	$m^2+n^2=0.10$	0.10	-	-
(3)	Надземный	652	Аналитический метод	476124.67	2169845.11	-	$m^2+n^2=0.10$	0.10	-	-
(3)	Надземный	653	Аналитический метод	476124.46	2169845.25	-	$m^2+n^2=0.10$	0.10	-	-
(3)	Надземный	654	Аналитический метод	476124.40	2169845.17	-	$m^2+n^2=0.10$	0.10	-	-
(3)	Надземный	655	Аналитический метод	476123.55	2169845.74	-	$m^2+n^2=0.10$	0.10	-	-
(3)	Надземный	656	Аналитический метод	476128.71	2169853.30	-	$m^2+n^2=0.10$	0.10	-	-
(3)	Надземный	657	Аналитический метод	476129.55	2169852.72	-	$m^2+n^2=0.10$	0.10	-	-

Описание местоположения объекта недвижимости

1. Описание местоположения здания, сооружения, объекта незавершенного строительства в границах земельного участка

1.1. Сведения о характерных точках контура объекта недвижимости

Система координат: МСК-50, зона 2

Зона № 2

Номер контура	Тип контура	Номера характерных точек контура	Метод определения координат	Координаты, м		R, м	Формулы, примененные для расчета средней квадратической погрешности определения координат характерных точек контура (Mt), м	Средняя квадратическая погрешность определения координат характерных точек контура (Mt), м	Глубина, высота расположения точки, м	
				X	Y				□ 1	□ 2
1	2	3	4	5	6	7	8	9	10	11
(3)	Надземный	658	Аналитический метод	476129.49	2169852.63	-	$m^2+n^2=0.10$	0.10	-	-
(3)	Надземный	659	Аналитический метод	476129.70	2169852.49	-	$m^2+n^2=0.10$	0.10	-	-
(3)	Надземный	660	Аналитический метод	476129.84	2169852.70	-	$m^2+n^2=0.10$	0.10	-	-
(3)	Надземный	661	Аналитический метод	476129.76	2169852.76	-	$m^2+n^2=0.10$	0.10	-	-
(3)	Надземный	662	Аналитический метод	476131.57	2169855.42	-	$m^2+n^2=0.10$	0.10	-	-
(3)	Надземный	663	Аналитический метод	476131.92	2169855.19	-	$m^2+n^2=0.10$	0.10	-	-
(3)	Надземный	664	Аналитический метод	476134.76	2169859.36	-	$m^2+n^2=0.10$	0.10	-	-
(3)	Надземный	665	Аналитический метод	476135.19	2169859.07	-	$m^2+n^2=0.10$	0.10	-	-
(3)	Надземный	666	Аналитический метод	476135.77	2169859.91	-	$m^2+n^2=0.10$	0.10	-	-
(3)	Надземный	667	Аналитический метод	476136.61	2169859.33	-	$m^2+n^2=0.10$	0.10	-	-
(3)	Надземный	668	Аналитический метод	476136.55	2169859.24	-	$m^2+n^2=0.10$	0.10	-	-
(3)	Надземный	669	Аналитический метод	476136.76	2169859.10	-	$m^2+n^2=0.10$	0.10	-	-
(3)	Надземный	670	Аналитический метод	476136.90	2169859.31	-	$m^2+n^2=0.10$	0.10	-	-
(3)	Надземный	671	Аналитический метод	476136.81	2169859.37	-	$m^2+n^2=0.10$	0.10	-	-
(3)	Надземный	672	Аналитический метод	476138.17	2169861.35	-	$m^2+n^2=0.10$	0.10	-	-
(3)	Надземный	673	Аналитический метод	476138.25	2169861.29	-	$m^2+n^2=0.10$	0.10	-	-
(3)	Надземный	674	Аналитический метод	476138.40	2169861.50	-	$m^2+n^2=0.10$	0.10	-	-
(3)	Надземный	675	Аналитический метод	476138.19	2169861.64	-	$m^2+n^2=0.10$	0.10	-	-
(3)	Надземный	676	Аналитический метод	476138.13	2169861.55	-	$m^2+n^2=0.10$	0.10	-	-
(3)	Надземный	677	Аналитический метод	476137.28	2169862.13	-	$m^2+n^2=0.10$	0.10	-	-
(3)	Надземный	678	Аналитический метод	476139.92	2169866.00	-	$m^2+n^2=0.10$	0.10	-	-
(3)	Надземный	679	Аналитический метод	476139.28	2169866.44	-	$m^2+n^2=0.10$	0.10	-	-
(3)	Надземный	359	Аналитический метод	476141.12	2169869.15	-	$m^2+n^2=0.10$	0.10	-	-

Описание местоположения объекта недвижимости

1. Описание местоположения здания, сооружения, объекта незавершенного строительства в границах земельного участка

1.1. Сведения о характерных точках контура объекта недвижимости

Система координат: МСК-50, зона 2

Зона № 2

Номер контура	Тип контура	Номера характерных точек контура	Метод определения координат	Координаты, м		R, м	Формулы, примененные для расчета средней квадратической погрешности определения координат характерных точек контура (Mt), м	Средняя квадратическая погрешность определения координат характерных точек контура (Mt), м	Глубина, высота расположения точки, м	
				X	Y				<input type="checkbox"/> 1	<input type="checkbox"/> 2
1	2	3	4	5	6	7	8	9	10	11
(3)	Надземный	680	Аналитический метод	476131.58	2169875.66	-	$m=\sqrt{m^2+n^2}=0.10$	0.10	-	-
(3)	Надземный	681	Аналитический метод	476131.51	2169875.55	-	$m=\sqrt{m^2+n^2}=0.10$	0.10	-	-
(3)	Надземный	682	Аналитический метод	476130.66	2169876.13	-	$m=\sqrt{m^2+n^2}=0.10$	0.10	-	-
(3)	Надземный	683	Аналитический метод	476130.72	2169876.22	-	$m=\sqrt{m^2+n^2}=0.10$	0.10	-	-
(3)	Надземный	684	Аналитический метод	476130.51	2169876.36	-	$m=\sqrt{m^2+n^2}=0.10$	0.10	-	-
(3)	Надземный	685	Аналитический метод	476130.30	2169876.04	-	$m=\sqrt{m^2+n^2}=0.10$	0.10	-	-
(3)	Надземный	686	Аналитический метод	476130.39	2169875.98	-	$m=\sqrt{m^2+n^2}=0.10$	0.10	-	-
(3)	Надземный	687	Аналитический метод	476128.91	2169873.83	-	$m=\sqrt{m^2+n^2}=0.10$	0.10	-	-
(3)	Надземный	688	Аналитический метод	476128.83	2169873.89	-	$m=\sqrt{m^2+n^2}=0.10$	0.10	-	-
(3)	Надземный	689	Аналитический метод	476128.61	2169873.57	-	$m=\sqrt{m^2+n^2}=0.10$	0.10	-	-
(3)	Надземный	690	Аналитический метод	476127.70	2169874.19	-	$m=\sqrt{m^2+n^2}=0.10$	0.10	-	-

Описание местоположения объекта недвижимости

1. Описание местоположения здания, сооружения, объекта незавершенного строительства в границах земельного участка

1.1. Сведения о характерных точках контура объекта недвижимости

Система координат: МСК-50, зона 2

Зона № 2

Номер контура	Тип контура	Номера характерных точек контура	Метод определения координат	Координаты, м		R, м	Формулы, примененные для расчета средней квадратической погрешности определения координат характерных точек контура (Mt), м	Средняя квадратическая погрешность определения координат характерных точек контура (Mt), м	Глубина, высота расположения точки, м	
				X	Y				□ 1	□ 2
1	2	3	4	5	6	7	8	9	10	11
(4)	Надземный	691	Аналитический метод	476071.25	2169801.66	-	$m^2+n^2=0.10$	0.10	-	-
(4)	Надземный	479	Аналитический метод	476067.05	2169800.79	-	$m^2+n^2=0.10$	0.10	-	-
(4)	Надземный	480	Аналитический метод	476066.58	2169801.64	-	$m^2+n^2=0.10$	0.10	-	-
(4)	Надземный	692	Аналитический метод	476066.02	2169801.34	-	$m^2+n^2=0.10$	0.10	-	-
(4)	Надземный	693	Аналитический метод	476065.73	2169801.86	-	$m^2+n^2=0.10$	0.10	-	-
(4)	Надземный	694	Аналитический метод	476064.13	2169800.98	-	$m^2+n^2=0.10$	0.10	-	-
(4)	Надземный	695	Аналитический метод	476064.42	2169800.46	-	$m^2+n^2=0.10$	0.10	-	-
(4)	Надземный	481	Аналитический метод	476062.77	2169799.56	-	$m^2+n^2=0.10$	0.10	-	-
(4)	Надземный	482	Аналитический метод	476062.33	2169800.37	-	$m^2+n^2=0.10$	0.10	-	-
(4)	Надземный	483	Аналитический метод	476062.45	2169800.43	-	$m^2+n^2=0.10$	0.10	-	-
(4)	Надземный	484	Аналитический метод	476062.26	2169800.76	-	$m^2+n^2=0.10$	0.10	-	-
(4)	Надземный	485	Аналитический метод	476061.93	2169800.58	-	$m^2+n^2=0.10$	0.10	-	-
(4)	Надземный	486	Аналитический метод	476061.99	2169800.46	-	$m^2+n^2=0.10$	0.10	-	-
(4)	Надземный	487	Аналитический метод	476059.79	2169799.26	-	$m^2+n^2=0.10$	0.10	-	-
(4)	Надземный	488	Аналитический метод	476059.73	2169799.38	-	$m^2+n^2=0.10$	0.10	-	-
(4)	Надземный	489	Аналитический метод	476059.40	2169799.19	-	$m^2+n^2=0.10$	0.10	-	-
(4)	Надземный	490	Аналитический метод	476059.46	2169799.08	-	$m^2+n^2=0.10$	0.10	-	-
(4)	Надземный	491	Аналитический метод	476057.26	2169797.88	-	$m^2+n^2=0.10$	0.10	-	-
(4)	Надземный	492	Аналитический метод	476057.20	2169797.99	-	$m^2+n^2=0.10$	0.10	-	-
(4)	Надземный	493	Аналитический метод	476056.87	2169797.81	-	$m^2+n^2=0.10$	0.10	-	-
(4)	Надземный	494	Аналитический метод	476057.05	2169797.48	-	$m^2+n^2=0.10$	0.10	-	-
(4)	Надземный	495	Аналитический метод	476057.16	2169797.54	-	$m^2+n^2=0.10$	0.10	-	-
(4)	Надземный	496	Аналитический метод	476057.61	2169796.73	-	$m^2+n^2=0.10$	0.10	-	-

Описание местоположения объекта недвижимости

1. Описание местоположения здания, сооружения, объекта незавершенного строительства в границах земельного участка

1.1. Сведения о характерных точках контура объекта недвижимости

Система координат: МСК-50, зона 2

Зона № 2

Номер контура	Тип контура	Номера характерных точек контура	Метод определения координат	Координаты, м		R, м	Формулы, примененные для расчета средней квадратической погрешности определения координат характерных точек контура (Mt), м	Средняя квадратическая погрешность определения координат характерных точек контура (Mt), м	Глубина, высота расположения точки, м	
				X	Y				□ 1	□ 2
1	2	3	4	5	6	7	8	9	10	11
(4)	Надземный	696	Аналитический метод	476055.96	2169795.83	-	$m^2+n^2=0.10$	0.10	-	-
(4)	Надземный	697	Аналитический метод	476055.67	2169796.36	-	$m^2+n^2=0.10$	0.10	-	-
(4)	Надземный	698	Аналитический метод	476054.07	2169795.48	-	$m^2+n^2=0.10$	0.10	-	-
(4)	Надземный	699	Аналитический метод	476054.36	2169794.95	-	$m^2+n^2=0.10$	0.10	-	-
(4)	Надземный	497	Аналитический метод	476053.80	2169794.64	-	$m^2+n^2=0.10$	0.10	-	-
(4)	Надземный	498	Аналитический метод	476054.71	2169792.97	-	$m^2+n^2=0.10$	0.10	-	-
(4)	Надземный	499	Аналитический метод	476048.67	2169787.20	-	$m^2+n^2=0.10$	0.10	-	-
(4)	Надземный	500	Аналитический метод	476042.73	2169787.23	-	$m^2+n^2=0.10$	0.10	-	-
(4)	Надземный	501	Аналитический метод	476042.74	2169788.05	-	$m^2+n^2=0.10$	0.10	-	-
(4)	Надземный	502	Аналитический метод	476042.36	2169788.05	-	$m^2+n^2=0.10$	0.10	-	-
(4)	Надземный	503	Аналитический метод	476042.36	2169787.92	-	$m^2+n^2=0.10$	0.10	-	-
(4)	Надземный	504	Аналитический метод	476039.85	2169787.93	-	$m^2+n^2=0.10$	0.10	-	-
(4)	Надземный	505	Аналитический метод	476039.85	2169788.06	-	$m^2+n^2=0.10$	0.10	-	-
(4)	Надземный	506	Аналитический метод	476039.47	2169788.07	-	$m^2+n^2=0.10$	0.10	-	-
(4)	Надземный	507	Аналитический метод	476039.47	2169787.93	-	$m^2+n^2=0.10$	0.10	-	-
(4)	Надземный	508	Аналитический метод	476036.97	2169787.95	-	$m^2+n^2=0.10$	0.10	-	-
(4)	Надземный	509	Аналитический метод	476036.97	2169788.08	-	$m^2+n^2=0.10$	0.10	-	-
(4)	Надземный	510	Аналитический метод	476036.59	2169788.08	-	$m^2+n^2=0.10$	0.10	-	-
(4)	Надземный	511	Аналитический метод	476036.58	2169787.70	-	$m^2+n^2=0.10$	0.10	-	-
(4)	Надземный	512	Аналитический метод	476036.71	2169787.70	-	$m^2+n^2=0.10$	0.10	-	-
(4)	Надземный	513	Аналитический метод	476036.71	2169786.78	-	$m^2+n^2=0.10$	0.10	-	-
(4)	Надземный	514	Аналитический метод	476032.23	2169786.80	-	$m^2+n^2=0.10$	0.10	-	-
(4)	Надземный	515	Аналитический метод	476032.21	2169782.59	-	$m^2+n^2=0.10$	0.10	-	-

Описание местоположения объекта недвижимости

1. Описание местоположения здания, сооружения, объекта незавершенного строительства в границах земельного участка

1.1. Сведения о характерных точках контура объекта недвижимости

Система координат: МСК-50, зона 2

Зона № 2

Номер контура	Тип контура	Номера характерных точек контура	Метод определения координат	Координаты, м		R, м	Формулы, примененные для расчета средней квадратической погрешности определения координат характерных точек контура (Mt), м	Средняя квадратическая погрешность определения координат характерных точек контура (Mt), м	Глубина, высота расположения точки, м	
				X	Y				<input type="checkbox"/> 1	<input type="checkbox"/> 2
1	2	3	4	5	6	7	8	9	10	11
(4)	Надземный	516	Аналитический метод	476031.95	2169782.59	-	$m^2+n^2=0.10$	0.10	-	-
(4)	Надземный	517	Аналитический метод	476031.91	2169776.37	-	$m^2+n^2=0.10$	0.10	-	-
(4)	Надземный	518	Аналитический метод	476033.42	2169776.36	-	$m^2+n^2=0.10$	0.10	-	-
(4)	Надземный	519	Аналитический метод	476033.42	2169776.14	-	$m^2+n^2=0.10$	0.10	-	-
(4)	Надземный	520	Аналитический метод	476033.53	2169776.14	-	$m^2+n^2=0.10$	0.10	-	-
(4)	Надземный	521	Аналитический метод	476033.51	2169773.69	-	$m^2+n^2=0.10$	0.10	-	-
(4)	Надземный	522	Аналитический метод	476033.41	2169773.69	-	$m^2+n^2=0.10$	0.10	-	-
(4)	Надземный	523	Аналитический метод	476033.41	2169773.44	-	$m^2+n^2=0.10$	0.10	-	-
(4)	Надземный	524	Аналитический метод	476033.66	2169773.44	-	$m^2+n^2=0.10$	0.10	-	-
(4)	Надземный	525	Аналитический метод	476033.66	2169773.54	-	$m^2+n^2=0.10$	0.10	-	-
(4)	Надземный	526	Аналитический метод	476034.68	2169773.54	-	$m^2+n^2=0.10$	0.10	-	-
(4)	Надземный	527	Аналитический метод	476034.68	2169772.48	-	$m^2+n^2=0.10$	0.10	-	-
(4)	Надземный	700	Аналитический метод	476035.87	2169772.48	-	$m^2+n^2=0.10$	0.10	-	-
(4)	Надземный	701	Аналитический метод	476035.86	2169771.88	-	$m^2+n^2=0.10$	0.10	-	-
(4)	Надземный	702	Аналитический метод	476037.69	2169771.87	-	$m^2+n^2=0.10$	0.10	-	-
(4)	Надземный	703	Аналитический метод	476037.70	2169772.47	-	$m^2+n^2=0.10$	0.10	-	-
(4)	Надземный	528	Аналитический метод	476041.37	2169772.45	-	$m^2+n^2=0.10$	0.10	-	-
(4)	Надземный	529	Аналитический метод	476041.36	2169771.42	-	$m^2+n^2=0.10$	0.10	-	-
(4)	Надземный	530	Аналитический метод	476041.26	2169771.43	-	$m^2+n^2=0.10$	0.10	-	-
(4)	Надземный	531	Аналитический метод	476041.26	2169771.18	-	$m^2+n^2=0.10$	0.10	-	-
(4)	Надземный	532	Аналитический метод	476041.51	2169771.17	-	$m^2+n^2=0.10$	0.10	-	-
(4)	Надземный	533	Аналитический метод	476041.51	2169771.28	-	$m^2+n^2=0.10$	0.10	-	-
(4)	Надземный	534	Аналитический метод	476044.66	2169771.26	-	$m^2+n^2=0.10$	0.10	-	-

Описание местоположения объекта недвижимости

1. Описание местоположения здания, сооружения, объекта незавершенного строительства в границах земельного участка

1.1. Сведения о характерных точках контура объекта недвижимости

Система координат: МСК-50, зона 2

Зона № 2

Номер контура	Тип контура	Номера характерных точек контура	Метод определения координат	Координаты, м		R, м	Формулы, примененные для расчета средней квадратической погрешности определения координат характерных точек контура (Mt), м	Средняя квадратическая погрешность определения координат характерных точек контура (Mt), м	Глубина, высота расположения точки, м	
				X	Y				<input type="checkbox"/> 1	<input type="checkbox"/> 2
1	2	3	4	5	6	7	8	9	10	11
(4)	Надземный	535	Аналитический метод	476044.66	2169771.16	-	$m^2+n^2=0.10$	0.10	-	-
(4)	Надземный	536	Аналитический метод	476044.91	2169771.16	-	$m^2+n^2=0.10$	0.10	-	-
(4)	Надземный	537	Аналитический метод	476044.91	2169771.41	-	$m^2+n^2=0.10$	0.10	-	-
(4)	Надземный	538	Аналитический метод	476044.80	2169771.41	-	$m^2+n^2=0.10$	0.10	-	-
(4)	Надземный	539	Аналитический метод	476044.81	2169772.43	-	$m^2+n^2=0.10$	0.10	-	-
(4)	Надземный	540	Аналитический метод	476045.53	2169772.43	-	$m^2+n^2=0.10$	0.10	-	-
(4)	Надземный	541	Аналитический метод	476045.53	2169773.35	-	$m^2+n^2=0.10$	0.10	-	-
(4)	Надземный	542	Аналитический метод	476050.58	2169773.32	-	$m^2+n^2=0.10$	0.10	-	-
(4)	Надземный	543	Аналитический метод	476050.59	2169775.02	-	$m^2+n^2=0.10$	0.10	-	-
(4)	Надземный	544	Аналитический метод	476050.84	2169775.02	-	$m^2+n^2=0.10$	0.10	-	-
(4)	Надземный	545	Аналитический метод	476050.84	2169775.12	-	$m^2+n^2=0.10$	0.10	-	-
(4)	Надземный	546	Аналитический метод	476053.29	2169775.11	-	$m^2+n^2=0.10$	0.10	-	-
(4)	Надземный	547	Аналитический метод	476053.29	2169775.00	-	$m^2+n^2=0.10$	0.10	-	-
(4)	Надземный	548	Аналитический метод	476053.54	2169775.00	-	$m^2+n^2=0.10$	0.10	-	-
(4)	Надземный	549	Аналитический метод	476053.54	2169775.36	-	$m^2+n^2=0.10$	0.10	-	-
(4)	Надземный	550	Аналитический метод	476053.45	2169775.36	-	$m^2+n^2=0.10$	0.10	-	-
(4)	Надземный	551	Аналитический метод	476053.46	2169776.28	-	$m^2+n^2=0.10$	0.10	-	-
(4)	Надземный	552	Аналитический метод	476053.55	2169776.28	-	$m^2+n^2=0.10$	0.10	-	-
(4)	Надземный	553	Аналитический метод	476053.55	2169776.53	-	$m^2+n^2=0.10$	0.10	-	-
(4)	Надземный	554	Аналитический метод	476053.81	2169776.53	-	$m^2+n^2=0.10$	0.10	-	-
(4)	Надземный	704	Аналитический метод	476056.32	2169778.93	-	$m^2+n^2=0.10$	0.10	-	-
(4)	Надземный	705	Аналитический метод	476056.73	2169778.50	-	$m^2+n^2=0.10$	0.10	-	-
(4)	Надземный	706	Аналитический метод	476058.06	2169779.76	-	$m^2+n^2=0.10$	0.10	-	-

Описание местоположения объекта недвижимости

1. Описание местоположения здания, сооружения, объекта незавершенного строительства в границах земельного участка

1.1. Сведения о характерных точках контура объекта недвижимости

Система координат: МСК-50, зона 2

Зона № 2

Номер контура	Тип контура	Номера характерных точек контура	Метод определения координат	Координаты, м		R, м	Формулы, примененные для расчета средней квадратической погрешности определения координат характерных точек контура (Mt), м	Средняя квадратическая погрешность определения координат характерных точек контура (Mt), м	Глубина, высота расположения точки, м	
				X	Y				<input type="checkbox"/> 1	<input type="checkbox"/> 2
1	2	3	4	5	6	7	8	9	10	11
(4)	Надземный	707	Аналитический метод	476057.64	2169780.19	-	$m=\sqrt{m^2+n^2}=0.10$	0.10	-	-
(4)	Надземный	555	Аналитический метод	476061.25	2169783.64	-	$m=\sqrt{m^2+n^2}=0.10$	0.10	-	-
(4)	Надземный	556	Аналитический метод	476061.40	2169783.72	-	$m=\sqrt{m^2+n^2}=0.10$	0.10	-	-
(4)	Надземный	557	Аналитический метод	476061.89	2169782.82	-	$m=\sqrt{m^2+n^2}=0.10$	0.10	-	-
(4)	Надземный	558	Аналитический метод	476061.81	2169782.78	-	$m=\sqrt{m^2+n^2}=0.10$	0.10	-	-
(4)	Надземный	559	Аналитический метод	476061.93	2169782.56	-	$m=\sqrt{m^2+n^2}=0.10$	0.10	-	-
(4)	Надземный	560	Аналитический метод	476062.15	2169782.68	-	$m=\sqrt{m^2+n^2}=0.10$	0.10	-	-
(4)	Надземный	561	Аналитический метод	476062.10	2169782.77	-	$m=\sqrt{m^2+n^2}=0.10$	0.10	-	-
(4)	Надземный	562	Аналитический метод	476064.25	2169783.95	-	$m=\sqrt{m^2+n^2}=0.10$	0.10	-	-
(4)	Надземный	563	Аналитический метод	476064.30	2169783.86	-	$m=\sqrt{m^2+n^2}=0.10$	0.10	-	-
(4)	Надземный	564	Аналитический метод	476064.52	2169783.98	-	$m=\sqrt{m^2+n^2}=0.10$	0.10	-	-
(4)	Надземный	565	Аналитический метод	476064.35	2169784.29	-	$m=\sqrt{m^2+n^2}=0.10$	0.10	-	-
(4)	Надземный	566	Аналитический метод	476069.36	2169787.03	-	$m=\sqrt{m^2+n^2}=0.10$	0.10	-	-
(4)	Надземный	567	Аналитический метод	476069.53	2169786.72	-	$m=\sqrt{m^2+n^2}=0.10$	0.10	-	-
(4)	Надземный	568	Аналитический метод	476069.75	2169786.84	-	$m=\sqrt{m^2+n^2}=0.10$	0.10	-	-
(4)	Надземный	569	Аналитический метод	476069.70	2169786.93	-	$m=\sqrt{m^2+n^2}=0.10$	0.10	-	-
(4)	Надземный	570	Аналитический метод	476071.85	2169788.11	-	$m=\sqrt{m^2+n^2}=0.10$	0.10	-	-
(4)	Надземный	708	Аналитический метод	476071.90	2169788.02	-	$m=\sqrt{m^2+n^2}=0.10$	0.10	-	-
(4)	Надземный	572	Аналитический метод	476072.12	2169788.14	-	$m=\sqrt{m^2+n^2}=0.10$	0.10	-	-
(4)	Надземный	573	Аналитический метод	476071.95	2169788.45	-	$m=\sqrt{m^2+n^2}=0.10$	0.10	-	-
(4)	Надземный	574	Аналитический метод	476071.87	2169788.40	-	$m=\sqrt{m^2+n^2}=0.10$	0.10	-	-
(4)	Надземный	575	Аналитический метод	476071.43	2169789.21	-	$m=\sqrt{m^2+n^2}=0.10$	0.10	-	-
(4)	Надземный	576	Аналитический метод	476071.51	2169789.25	-	$m=\sqrt{m^2+n^2}=0.10$	0.10	-	-

Описание местоположения объекта недвижимости

1. Описание местоположения здания, сооружения, объекта незавершенного строительства в границах земельного участка

1.1. Сведения о характерных точках контура объекта недвижимости

Система координат: МСК-50, зона 2

Зона № 2

Номер контура	Тип контура	Номера характерных точек контура	Метод определения координат	Координаты, м		R, м	Формулы, примененные для расчета средней квадратической погрешности определения координат характерных точек контура (Mt), м	Средняя квадратическая погрешность определения координат характерных точек контура (Mt), м	Глубина, высота расположения точки, м	
				X	Y				<input type="checkbox"/> 1	<input type="checkbox"/> 2
1	2	3	4	5	6	7	8	9	10	11
(4)	Надземный	577	Аналитический метод	476071.21	2169789.79	-	$m^2+n^2=0.10$	0.10	-	-
(4)	Надземный	709	Аналитический метод	476074.38	2169790.45	-	$m^2+n^2=0.10$	0.10	-	-
(4)	Надземный	710	Аналитический метод	476074.50	2169789.86	-	$m^2+n^2=0.10$	0.10	-	-
(4)	Надземный	711	Аналитический метод	476076.29	2169790.23	-	$m^2+n^2=0.10$	0.10	-	-
(4)	Надземный	712	Аналитический метод	476076.17	2169790.82	-	$m^2+n^2=0.10$	0.10	-	-
(4)	Надземный	578	Аналитический метод	476077.38	2169791.07	-	$m^2+n^2=0.10$	0.10	-	-
(4)	Надземный	579	Аналитический метод	476080.28	2169790.49	-	$m^2+n^2=0.10$	0.10	-	-
(4)	Надземный	580	Аналитический метод	476080.87	2169791.35	-	$m^2+n^2=0.10$	0.10	-	-
(4)	Надземный	581	Аналитический метод	476081.63	2169790.84	-	$m^2+n^2=0.10$	0.10	-	-
(4)	Надземный	582	Аналитический метод	476081.57	2169790.75	-	$m^2+n^2=0.10$	0.10	-	-
(4)	Надземный	583	Аналитический метод	476081.87	2169790.55	-	$m^2+n^2=0.10$	0.10	-	-
(4)	Надземный	584	Аналитический метод	476082.07	2169790.84	-	$m^2+n^2=0.10$	0.10	-	-
(4)	Надземный	585	Аналитический метод	476081.98	2169790.90	-	$m^2+n^2=0.10$	0.10	-	-
(4)	Надземный	586	Аналитический метод	476083.74	2169793.48	-	$m^2+n^2=0.10$	0.10	-	-
(4)	Надземный	587	Аналитический метод	476085.99	2169791.94	-	$m^2+n^2=0.10$	0.10	-	-
(4)	Надземный	588	Аналитический метод	476089.35	2169796.85	-	$m^2+n^2=0.10$	0.10	-	-
(4)	Надземный	589	Аналитический метод	476088.27	2169797.59	-	$m^2+n^2=0.10$	0.10	-	-
(4)	Надземный	590	Аналитический метод	476090.03	2169800.17	-	$m^2+n^2=0.10$	0.10	-	-
(4)	Надземный	591	Аналитический метод	476090.11	2169800.11	-	$m^2+n^2=0.10$	0.10	-	-
(4)	Надземный	592	Аналитический метод	476090.31	2169800.40	-	$m^2+n^2=0.10$	0.10	-	-
(4)	Надземный	593	Аналитический метод	476089.88	2169800.70	-	$m^2+n^2=0.10$	0.10	-	-
(4)	Надземный	594	Аналитический метод	476092.28	2169804.22	-	$m^2+n^2=0.10$	0.10	-	-
(4)	Надземный	595	Аналитический метод	476092.85	2169803.83	-	$m^2+n^2=0.10$	0.10	-	-

Описание местоположения объекта недвижимости

1. Описание местоположения здания, сооружения, объекта незавершенного строительства в границах земельного участка

1.1. Сведения о характерных точках контура объекта недвижимости

Система координат: МСК-50, зона 2

Зона № 2

Номер контура	Тип контура	Номера характерных точек контура	Метод определения координат	Координаты, м		R, м	Формулы, примененные для расчета средней квадратической погрешности определения координат характерных точек контура (Mt), м	Средняя квадратическая погрешность определения координат характерных точек контура (Mt), м	Глубина, высота расположения точки, м	
				X	Y				□ 1	□ 2
1	2	3	4	5	6	7	8	9	10	11
(4)	Надземный	596	Аналитический метод	476092.92	2169803.94	-	$m^2+n^2=0.10$	0.10	-	-
(4)	Надземный	597	Аналитический метод	476093.77	2169803.36	-	$m^2+n^2=0.10$	0.10	-	-
(4)	Надземный	598	Аналитический метод	476093.71	2169803.28	-	$m^2+n^2=0.10$	0.10	-	-
(4)	Надземный	599	Аналитический метод	476093.92	2169803.14	-	$m^2+n^2=0.10$	0.10	-	-
(4)	Надземный	600	Аналитический метод	476094.06	2169803.34	-	$m^2+n^2=0.10$	0.10	-	-
(4)	Надземный	601	Аналитический метод	476093.97	2169803.40	-	$m^2+n^2=0.10$	0.10	-	-
(4)	Надземный	602	Аналитический метод	476095.32	2169805.38	-	$m^2+n^2=0.10$	0.10	-	-
(4)	Надземный	603	Аналитический метод	476095.41	2169805.32	-	$m^2+n^2=0.10$	0.10	-	-
(4)	Надземный	604	Аналитический метод	476095.55	2169805.53	-	$m^2+n^2=0.10$	0.10	-	-
(4)	Надземный	605	Аналитический метод	476095.36	2169805.66	-	$m^2+n^2=0.10$	0.10	-	-
(4)	Надземный	606	Аналитический метод	476100.51	2169813.21	-	$m^2+n^2=0.10$	0.10	-	-
(4)	Надземный	607	Аналитический метод	476100.70	2169813.08	-	$m^2+n^2=0.10$	0.10	-	-
(4)	Надземный	608	Аналитический метод	476100.84	2169813.29	-	$m^2+n^2=0.10$	0.10	-	-
(4)	Надземный	609	Аналитический метод	476100.76	2169813.35	-	$m^2+n^2=0.10$	0.10	-	-
(4)	Надземный	610	Аналитический метод	476102.53	2169815.95	-	$m^2+n^2=0.10$	0.10	-	-
(4)	Надземный	611	Аналитический метод	476102.62	2169815.89	-	$m^2+n^2=0.10$	0.10	-	-
(4)	Надземный	612	Аналитический метод	476102.76	2169816.10	-	$m^2+n^2=0.10$	0.10	-	-
(4)	Надземный	613	Аналитический метод	476102.55	2169816.24	-	$m^2+n^2=0.10$	0.10	-	-
(4)	Надземный	614	Аналитический метод	476102.49	2169816.15	-	$m^2+n^2=0.10$	0.10	-	-
(4)	Надземный	615	Аналитический метод	476101.65	2169816.73	-	$m^2+n^2=0.10$	0.10	-	-
(4)	Надземный	616	Аналитический метод	476101.71	2169816.82	-	$m^2+n^2=0.10$	0.10	-	-
(4)	Надземный	617	Аналитический метод	476101.60	2169816.89	-	$m^2+n^2=0.10$	0.10	-	-
(4)	Надземный	618	Аналитический метод	476104.18	2169820.67	-	$m^2+n^2=0.10$	0.10	-	-

Описание местоположения объекта недвижимости

1. Описание местоположения здания, сооружения, объекта незавершенного строительства в границах земельного участка

1.1. Сведения о характерных точках контура объекта недвижимости

Система координат: МСК-50, зона 2

Зона № 2

Номер контура	Тип контура	Номера характерных точек контура	Метод определения координат	Координаты, м		R, м	Формулы, примененные для расчета средней квадратической погрешности определения координат характерных точек контура (Mt), м	Средняя квадратическая погрешность определения координат характерных точек контура (Mt), м	Глубина, высота расположения точки, м	
				X	Y				<input type="checkbox"/> 1	<input type="checkbox"/> 2
1	2	3	4	5	6	7	8	9	10	11
(4)	Надземный	619	Аналитический метод	476104.55	2169820.43	-	$m^2+n^2=0.10$	0.10	-	-
(4)	Надземный	620	Аналитический метод	476104.99	2169821.08	-	$m^2+n^2=0.10$	0.10	-	-
(4)	Надземный	621	Аналитический метод	476105.84	2169820.51	-	$m^2+n^2=0.10$	0.10	-	-
(4)	Надземный	622	Аналитический метод	476105.78	2169820.42	-	$m^2+n^2=0.10$	0.10	-	-
(4)	Надземный	623	Аналитический метод	476105.99	2169820.27	-	$m^2+n^2=0.10$	0.10	-	-
(4)	Надземный	624	Аналитический метод	476106.13	2169820.48	-	$m^2+n^2=0.10$	0.10	-	-
(4)	Надземный	625	Аналитический метод	476106.04	2169820.54	-	$m^2+n^2=0.10$	0.10	-	-
(4)	Надземный	626	Аналитический метод	476107.86	2169823.20	-	$m^2+n^2=0.10$	0.10	-	-
(4)	Надземный	627	Аналитический метод	476107.93	2169823.15	-	$m^2+n^2=0.10$	0.10	-	-
(4)	Надземный	628	Аналитический метод	476111.16	2169827.88	-	$m^2+n^2=0.10$	0.10	-	-
(4)	Надземный	629	Аналитический метод	476112.06	2169827.26	-	$m^2+n^2=0.10$	0.10	-	-
(4)	Надземный	630	Аналитический метод	476112.20	2169827.47	-	$m^2+n^2=0.10$	0.10	-	-
(4)	Надземный	631	Аналитический метод	476112.12	2169827.53	-	$m^2+n^2=0.10$	0.10	-	-
(4)	Надземный	632	Аналитический метод	476113.47	2169829.51	-	$m^2+n^2=0.10$	0.10	-	-
(4)	Надземный	633	Аналитический метод	476113.56	2169829.45	-	$m^2+n^2=0.10$	0.10	-	-
(4)	Надземный	634	Аналитический метод	476113.70	2169829.66	-	$m^2+n^2=0.10$	0.10	-	-
(4)	Надземный	635	Аналитический метод	476113.49	2169829.80	-	$m^2+n^2=0.10$	0.10	-	-
(4)	Надземный	636	Аналитический метод	476113.43	2169829.71	-	$m^2+n^2=0.10$	0.10	-	-
(4)	Надземный	713	Аналитический метод	476112.58	2169830.29	-	$m^2+n^2=0.10$	0.10	-	-
(4)	Надземный	638	Аналитический метод	476115.66	2169834.80	-	$m^2+n^2=0.10$	0.10	-	-
(4)	Надземный	639	Аналитический метод	476116.09	2169834.51	-	$m^2+n^2=0.10$	0.10	-	-
(4)	Надземный	640	Аналитический метод	476116.54	2169835.17	-	$m^2+n^2=0.10$	0.10	-	-
(4)	Надземный	641	Аналитический метод	476117.39	2169834.59	-	$m^2+n^2=0.10$	0.10	-	-

Описание местоположения объекта недвижимости

1. Описание местоположения здания, сооружения, объекта незавершенного строительства в границах земельного участка

1.1. Сведения о характерных точках контура объекта недвижимости

Система координат: МСК-50, зона 2

Зона № 2

Номер контура	Тип контура	Номера характерных точек контура	Метод определения координат	Координаты, м		R, м	Формулы, примененные для расчета средней квадратической погрешности определения координат характерных точек контура (Mt), м	Средняя квадратическая погрешность определения координат характерных точек контура (Mt), м	Глубина, высота расположения точки, м	
				X	Y				<input type="checkbox"/> 1	<input type="checkbox"/> 2
1	2	3	4	5	6	7	8	9	10	11
(4)	Надземный	642	Аналитический метод	476117.33	2169834.50	-	$m^2+n^2=0.10$	0.10	-	-
(4)	Надземный	643	Аналитический метод	476117.53	2169834.36	-	$m^2+n^2=0.10$	0.10	-	-
(4)	Надземный	644	Аналитический метод	476117.68	2169834.57	-	$m^2+n^2=0.10$	0.10	-	-
(4)	Надземный	645	Аналитический метод	476117.59	2169834.63	-	$m^2+n^2=0.10$	0.10	-	-
(4)	Надземный	646	Аналитический метод	476119.41	2169837.29	-	$m^2+n^2=0.10$	0.10	-	-
(4)	Надземный	647	Аналитический метод	476119.54	2169837.20	-	$m^2+n^2=0.10$	0.10	-	-
(4)	Надземный	648	Аналитический метод	476122.89	2169842.12	-	$m^2+n^2=0.10$	0.10	-	-
(4)	Надземный	649	Аналитический метод	476122.62	2169842.30	-	$m^2+n^2=0.10$	0.10	-	-
(4)	Надземный	714	Аналитический метод	476124.44	2169844.97	-	$m^2+n^2=0.10$	0.10	-	-
(4)	Надземный	651	Аналитический метод	476124.52	2169844.91	-	$m^2+n^2=0.10$	0.10	-	-
(4)	Надземный	652	Аналитический метод	476124.67	2169845.11	-	$m^2+n^2=0.10$	0.10	-	-
(4)	Надземный	653	Аналитический метод	476124.46	2169845.25	-	$m^2+n^2=0.10$	0.10	-	-
(4)	Надземный	654	Аналитический метод	476124.40	2169845.17	-	$m^2+n^2=0.10$	0.10	-	-
(4)	Надземный	655	Аналитический метод	476123.55	2169845.74	-	$m^2+n^2=0.10$	0.10	-	-
(4)	Надземный	656	Аналитический метод	476128.71	2169853.30	-	$m^2+n^2=0.10$	0.10	-	-
(4)	Надземный	657	Аналитический метод	476129.55	2169852.72	-	$m^2+n^2=0.10$	0.10	-	-
(4)	Надземный	658	Аналитический метод	476129.49	2169852.63	-	$m^2+n^2=0.10$	0.10	-	-
(4)	Надземный	659	Аналитический метод	476129.70	2169852.49	-	$m^2+n^2=0.10$	0.10	-	-
(4)	Надземный	660	Аналитический метод	476129.84	2169852.70	-	$m^2+n^2=0.10$	0.10	-	-
(4)	Надземный	661	Аналитический метод	476129.76	2169852.76	-	$m^2+n^2=0.10$	0.10	-	-
(4)	Надземный	662	Аналитический метод	476131.57	2169855.42	-	$m^2+n^2=0.10$	0.10	-	-
(4)	Надземный	715	Аналитический метод	476131.91	2169855.19	-	$m^2+n^2=0.10$	0.10	-	-
(4)	Надземный	664	Аналитический метод	476134.76	2169859.36	-	$m^2+n^2=0.10$	0.10	-	-

Описание местоположения объекта недвижимости

1. Описание местоположения здания, сооружения, объекта незавершенного строительства в границах земельного участка

1.1. Сведения о характерных точках контура объекта недвижимости

Система координат: МСК-50, зона 2

Зона № 2

Номер контура	Тип контура	Номера характерных точек контура	Метод определения координат	Координаты, м		R, м	Формулы, примененные для расчета средней квадратической погрешности определения координат характерных точек контура (Mt), м	Средняя квадратическая погрешность определения координат характерных точек контура (Mt), м	Глубина, высота расположения точки, м	
				X	Y				□ 1	□ 2
1	2	3	4	5	6	7	8	9	10	11
(4)	Надземный	665	Аналитический метод	476135.19	2169859.07	-	$m^2+n^2=0.10$	0.10	-	-
(4)	Надземный	666	Аналитический метод	476135.77	2169859.91	-	$m^2+n^2=0.10$	0.10	-	-
(4)	Надземный	667	Аналитический метод	476136.61	2169859.33	-	$m^2+n^2=0.10$	0.10	-	-
(4)	Надземный	668	Аналитический метод	476136.55	2169859.24	-	$m^2+n^2=0.10$	0.10	-	-
(4)	Надземный	669	Аналитический метод	476136.76	2169859.10	-	$m^2+n^2=0.10$	0.10	-	-
(4)	Надземный	670	Аналитический метод	476136.90	2169859.31	-	$m^2+n^2=0.10$	0.10	-	-
(4)	Надземный	671	Аналитический метод	476136.81	2169859.37	-	$m^2+n^2=0.10$	0.10	-	-
(4)	Надземный	672	Аналитический метод	476138.17	2169861.35	-	$m^2+n^2=0.10$	0.10	-	-
(4)	Надземный	673	Аналитический метод	476138.25	2169861.29	-	$m^2+n^2=0.10$	0.10	-	-
(4)	Надземный	716	Аналитический метод	476138.39	2169861.50	-	$m^2+n^2=0.10$	0.10	-	-
(4)	Надземный	675	Аналитический метод	476138.19	2169861.64	-	$m^2+n^2=0.10$	0.10	-	-
(4)	Надземный	676	Аналитический метод	476138.13	2169861.55	-	$m^2+n^2=0.10$	0.10	-	-
(4)	Надземный	677	Аналитический метод	476137.28	2169862.13	-	$m^2+n^2=0.10$	0.10	-	-
(4)	Надземный	717	Аналитический метод	476138.24	2169863.53	-	$m^2+n^2=0.10$	0.10	-	-
(4)	Надземный	718	Аналитический метод	476138.73	2169863.19	-	$m^2+n^2=0.10$	0.10	-	-
(4)	Надземный	719	Аналитический метод	476139.77	2169864.70	-	$m^2+n^2=0.10$	0.10	-	-
(4)	Надземный	720	Аналитический метод	476139.27	2169865.04	-	$m^2+n^2=0.10$	0.10	-	-
(4)	Надземный	678	Аналитический метод	476139.92	2169866.00	-	$m^2+n^2=0.10$	0.10	-	-
(4)	Надземный	679	Аналитический метод	476139.28	2169866.44	-	$m^2+n^2=0.10$	0.10	-	-
(4)	Надземный	359	Аналитический метод	476141.12	2169869.15	-	$m^2+n^2=0.10$	0.10	-	-
(4)	Надземный	721	Аналитический метод	476140.05	2169869.88	-	$m^2+n^2=0.10$	0.10	-	-
(4)	Надземный	722	Аналитический метод	476140.39	2169870.38	-	$m^2+n^2=0.10$	0.10	-	-
(4)	Надземный	723	Аналитический метод	476138.87	2169871.41	-	$m^2+n^2=0.10$	0.10	-	-

Описание местоположения объекта недвижимости

1. Описание местоположения здания, сооружения, объекта незавершенного строительства в границах земельного участка

1.1. Сведения о характерных точках контура объекта недвижимости

Система координат: МСК-50, зона 2

Зона № 2

Номер контура	Тип контура	Номера характерных точек контура	Метод определения координат	Координаты, м		R, м	Формулы, примененные для расчета средней квадратической погрешности определения координат характерных точек контура (Mt), м	Средняя квадратическая погрешность определения координат характерных точек контура (Mt), м	Глубина, высота расположения точки, м	
				X	Y				<input type="checkbox"/> 1	<input type="checkbox"/> 2
1	2	3	4	5	6	7	8	9	10	11
(4)	Надземный	724	Аналитический метод	476138.54	2169870.91	-	$m^2+n^2=0.10$	0.10	-	-
(4)	Надземный	725	Аналитический метод	476134.15	2169873.91	-	$m^2+n^2=0.10$	0.10	-	-
(4)	Надземный	726	Аналитический метод	476134.48	2169874.40	-	$m^2+n^2=0.10$	0.10	-	-
(4)	Надземный	727	Аналитический метод	476132.97	2169875.44	-	$m^2+n^2=0.10$	0.10	-	-
(4)	Надземный	728	Аналитический метод	476132.63	2169874.94	-	$m^2+n^2=0.10$	0.10	-	-
(4)	Надземный	680	Аналитический метод	476131.58	2169875.66	-	$m^2+n^2=0.10$	0.10	-	-
(4)	Надземный	681	Аналитический метод	476131.51	2169875.55	-	$m^2+n^2=0.10$	0.10	-	-
(4)	Надземный	682	Аналитический метод	476130.66	2169876.13	-	$m^2+n^2=0.10$	0.10	-	-
(4)	Надземный	683	Аналитический метод	476130.72	2169876.22	-	$m^2+n^2=0.10$	0.10	-	-
(4)	Надземный	684	Аналитический метод	476130.51	2169876.36	-	$m^2+n^2=0.10$	0.10	-	-
(4)	Надземный	685	Аналитический метод	476130.30	2169876.04	-	$m^2+n^2=0.10$	0.10	-	-
(4)	Надземный	686	Аналитический метод	476130.39	2169875.98	-	$m^2+n^2=0.10$	0.10	-	-
(4)	Надземный	687	Аналитический метод	476128.91	2169873.83	-	$m^2+n^2=0.10$	0.10	-	-
(4)	Надземный	688	Аналитический метод	476128.83	2169873.89	-	$m^2+n^2=0.10$	0.10	-	-
(4)	Надземный	689	Аналитический метод	476128.61	2169873.57	-	$m^2+n^2=0.10$	0.10	-	-
(4)	Надземный	690	Аналитический метод	476127.70	2169874.19	-	$m^2+n^2=0.10$	0.10	-	-
(4)	Надземный	729	Аналитический метод	476127.28	2169873.56	-	$m^2+n^2=0.10$	0.10	-	-
(4)	Надземный	730	Аналитический метод	476126.78	2169873.90	-	$m^2+n^2=0.10$	0.10	-	-
(4)	Надземный	731	Аналитический метод	476125.75	2169872.39	-	$m^2+n^2=0.10$	0.10	-	-
(4)	Надземный	732	Аналитический метод	476126.24	2169872.05	-	$m^2+n^2=0.10$	0.10	-	-
(4)	Надземный	733	Аналитический метод	476125.98	2169871.67	-	$m^2+n^2=0.10$	0.10	-	-
(4)	Надземный	383	Аналитический метод	476125.22	2169872.19	-	$m^2+n^2=0.10$	0.10	-	-
(4)	Надземный	384	Аналитический метод	476125.29	2169872.29	-	$m^2+n^2=0.10$	0.10	-	-

Описание местоположения объекта недвижимости

1. Описание местоположения здания, сооружения, объекта незавершенного строительства в границах земельного участка

1.1. Сведения о характерных точках контура объекта недвижимости

Система координат: МСК-50, зона 2

Зона № 2

Номер контура	Тип контура	Номера характерных точек контура	Метод определения координат	Координаты, м		R, м	Формулы, примененные для расчета средней квадратической погрешности определения координат характерных точек контура (Mt), м	Средняя квадратическая погрешность определения координат характерных точек контура (Mt), м	Глубина, высота расположения точки, м	
				X	Y				<input type="checkbox"/> 1	<input type="checkbox"/> 2
1	2	3	4	5	6	7	8	9	10	11
(4)	Надземный	385	Аналитический метод	476124.98	2169872.51	-	$m^2+n^2=0.10$	0.10	-	-
(4)	Надземный	386	Аналитический метод	476124.77	2169872.19	-	$m^2+n^2=0.10$	0.10	-	-
(4)	Надземный	387	Аналитический метод	476124.87	2169872.12	-	$m^2+n^2=0.10$	0.10	-	-
(4)	Надземный	388	Аналитический метод	476123.22	2169869.69	-	$m^2+n^2=0.10$	0.10	-	-
(4)	Надземный	389	Аналитический метод	476123.11	2169869.76	-	$m^2+n^2=0.10$	0.10	-	-
(4)	Надземный	390	Аналитический метод	476122.89	2169869.45	-	$m^2+n^2=0.10$	0.10	-	-
(4)	Надземный	391	Аналитический метод	476123.65	2169868.94	-	$m^2+n^2=0.10$	0.10	-	-
(4)	Надземный	392	Аналитический метод	476121.41	2169865.67	-	$m^2+n^2=0.10$	0.10	-	-
(4)	Надземный	393	Аналитический метод	476120.65	2169866.18	-	$m^2+n^2=0.10$	0.10	-	-
(4)	Надземный	394	Аналитический метод	476120.73	2169866.29	-	$m^2+n^2=0.10$	0.10	-	-
(4)	Надземный	395	Аналитический метод	476120.41	2169866.51	-	$m^2+n^2=0.10$	0.10	-	-
(4)	Надземный	396	Аналитический метод	476120.20	2169866.19	-	$m^2+n^2=0.10$	0.10	-	-
(4)	Надземный	397	Аналитический метод	476120.31	2169866.12	-	$m^2+n^2=0.10$	0.10	-	-
(4)	Надземный	398	Аналитический метод	476118.89	2169864.05	-	$m^2+n^2=0.10$	0.10	-	-
(4)	Надземный	399	Аналитический метод	476118.79	2169864.12	-	$m^2+n^2=0.10$	0.10	-	-
(4)	Надземный	400	Аналитический метод	476118.57	2169863.81	-	$m^2+n^2=0.10$	0.10	-	-
(4)	Надземный	401	Аналитический метод	476118.68	2169863.74	-	$m^2+n^2=0.10$	0.10	-	-
(4)	Надземный	402	Аналитический метод	476117.27	2169861.67	-	$m^2+n^2=0.10$	0.10	-	-
(4)	Надземный	403	Аналитический метод	476117.16	2169861.74	-	$m^2+n^2=0.10$	0.10	-	-
(4)	Надземный	404	Аналитический метод	476116.95	2169861.43	-	$m^2+n^2=0.10$	0.10	-	-
(4)	Надземный	405	Аналитический метод	476117.26	2169861.21	-	$m^2+n^2=0.10$	0.10	-	-
(4)	Надземный	406	Аналитический метод	476117.33	2169861.32	-	$m^2+n^2=0.10$	0.10	-	-
(4)	Надземный	407	Аналитический метод	476118.09	2169860.80	-	$m^2+n^2=0.10$	0.10	-	-

Описание местоположения объекта недвижимости

1. Описание местоположения здания, сооружения, объекта незавершенного строительства в границах земельного участка

1.1. Сведения о характерных точках контура объекта недвижимости

Система координат: МСК-50, зона 2

Зона № 2

Номер контура	Тип контура	Номера характерных точек контура	Метод определения координат	Координаты, м		R, м	Формулы, примененные для расчета средней квадратической погрешности определения координат характерных точек контура (Mt), м	Средняя квадратическая погрешность определения координат характерных точек контура (Mt), м	Глубина, высота расположения точки, м	
				X	Y				<input type="checkbox"/> 1	<input type="checkbox"/> 2
1	2	3	4	5	6	7	8	9	10	11
(4)	Надземный	734	Аналитический метод	476117.76	2169860.32	-	$m=\sqrt{m^2+n^2}=0.10$	0.10	-	-
(4)	Надземный	735	Аналитический метод	476117.27	2169860.65	-	$m=\sqrt{m^2+n^2}=0.10$	0.10	-	-
(4)	Надземный	736	Аналитический метод	476116.24	2169859.14	-	$m=\sqrt{m^2+n^2}=0.10$	0.10	-	-
(4)	Надземный	737	Аналитический метод	476116.73	2169858.80	-	$m=\sqrt{m^2+n^2}=0.10$	0.10	-	-
(4)	Надземный	738	Аналитический метод	476116.01	2169857.74	-	$m=\sqrt{m^2+n^2}=0.10$	0.10	-	-
(4)	Надземный	739	Аналитический метод	476115.51	2169858.08	-	$m=\sqrt{m^2+n^2}=0.10$	0.10	-	-
(4)	Надземный	740	Аналитический метод	476114.48	2169856.57	-	$m=\sqrt{m^2+n^2}=0.10$	0.10	-	-
(4)	Надземный	741	Аналитический метод	476114.97	2169856.23	-	$m=\sqrt{m^2+n^2}=0.10$	0.10	-	-
(4)	Надземный	408	Аналитический метод	476111.27	2169850.80	-	$m=\sqrt{m^2+n^2}=0.10$	0.10	-	-
(4)	Надземный	409	Аналитический метод	476110.51	2169851.32	-	$m=\sqrt{m^2+n^2}=0.10$	0.10	-	-
(4)	Надземный	410	Аналитический метод	476110.58	2169851.42	-	$m=\sqrt{m^2+n^2}=0.10$	0.10	-	-
(4)	Надземный	411	Аналитический метод	476110.27	2169851.64	-	$m=\sqrt{m^2+n^2}=0.10$	0.10	-	-
(4)	Надземный	412	Аналитический метод	476110.05	2169851.32	-	$m=\sqrt{m^2+n^2}=0.10$	0.10	-	-
(4)	Надземный	413	Аналитический метод	476110.16	2169851.25	-	$m=\sqrt{m^2+n^2}=0.10$	0.10	-	-
(4)	Надземный	414	Аналитический метод	476108.75	2169849.18	-	$m=\sqrt{m^2+n^2}=0.10$	0.10	-	-
(4)	Надземный	415	Аналитический метод	476108.64	2169849.25	-	$m=\sqrt{m^2+n^2}=0.10$	0.10	-	-
(4)	Надземный	416	Аналитический метод	476108.43	2169848.94	-	$m=\sqrt{m^2+n^2}=0.10$	0.10	-	-
(4)	Надземный	417	Аналитический метод	476108.53	2169848.87	-	$m=\sqrt{m^2+n^2}=0.10$	0.10	-	-
(4)	Надземный	418	Аналитический метод	476107.12	2169846.80	-	$m=\sqrt{m^2+n^2}=0.10$	0.10	-	-
(4)	Надземный	419	Аналитический метод	476107.02	2169846.87	-	$m=\sqrt{m^2+n^2}=0.10$	0.10	-	-
(4)	Надземный	420	Аналитический метод	476106.80	2169846.56	-	$m=\sqrt{m^2+n^2}=0.10$	0.10	-	-
(4)	Надземный	421	Аналитический метод	476107.12	2169846.34	-	$m=\sqrt{m^2+n^2}=0.10$	0.10	-	-
(4)	Надземный	422	Аналитический метод	476107.19	2169846.45	-	$m=\sqrt{m^2+n^2}=0.10$	0.10	-	-

Описание местоположения объекта недвижимости

1. Описание местоположения здания, сооружения, объекта незавершенного строительства в границах земельного участка

1.1. Сведения о характерных точках контура объекта недвижимости

Система координат: МСК-50, зона 2

Зона № 2

Номер контура	Тип контура	Номера характерных точек контура	Метод определения координат	Координаты, м		R, м	Формулы, примененные для расчета средней квадратической погрешности определения координат характерных точек контура (Mt), м	Средняя квадратическая погрешность определения координат характерных точек контура (Mt), м	Глубина, высота расположения точки, м	
				X	Y				<input type="checkbox"/> 1	<input type="checkbox"/> 2
1	2	3	4	5	6	7	8	9	10	11
(4)	Надземный	423	Аналитический метод	476107.95	2169845.93	-	$m^2+n^2=0.10$	0.10	-	-
(4)	Надземный	424	Аналитический метод	476105.34	2169842.12	-	$m^2+n^2=0.10$	0.10	-	-
(4)	Надземный	425	Аналитический метод	476106.35	2169841.43	-	$m^2+n^2=0.10$	0.10	-	-
(4)	Надземный	426	Аналитический метод	476103.57	2169837.36	-	$m^2+n^2=0.10$	0.10	-	-
(4)	Надземный	427	Аналитический метод	476101.61	2169838.69	-	$m^2+n^2=0.10$	0.10	-	-
(4)	Надземный	428	Аналитический метод	476099.52	2169835.63	-	$m^2+n^2=0.10$	0.10	-	-
(4)	Надземный	429	Аналитический метод	476098.76	2169836.15	-	$m^2+n^2=0.10$	0.10	-	-
(4)	Надземный	430	Аналитический метод	476098.83	2169836.26	-	$m^2+n^2=0.10$	0.10	-	-
(4)	Надземный	431	Аналитический метод	476098.52	2169836.47	-	$m^2+n^2=0.10$	0.10	-	-
(4)	Надземный	432	Аналитический метод	476098.31	2169836.16	-	$m^2+n^2=0.10$	0.10	-	-
(4)	Надземный	433	Аналитический метод	476098.41	2169836.08	-	$m^2+n^2=0.10$	0.10	-	-
(4)	Надземный	434	Аналитический метод	476097.00	2169834.01	-	$m^2+n^2=0.10$	0.10	-	-
(4)	Надземный	435	Аналитический метод	476096.89	2169834.09	-	$m^2+n^2=0.10$	0.10	-	-
(4)	Надземный	436	Аналитический метод	476096.68	2169833.77	-	$m^2+n^2=0.10$	0.10	-	-
(4)	Надземный	437	Аналитический метод	476096.79	2169833.70	-	$m^2+n^2=0.10$	0.10	-	-
(4)	Надземный	438	Аналитический метод	476095.38	2169831.63	-	$m^2+n^2=0.10$	0.10	-	-
(4)	Надземный	439	Аналитический метод	476095.27	2169831.70	-	$m^2+n^2=0.10$	0.10	-	-
(4)	Надземный	440	Аналитический метод	476095.05	2169831.39	-	$m^2+n^2=0.10$	0.10	-	-
(4)	Надземный	441	Аналитический метод	476095.37	2169831.18	-	$m^2+n^2=0.10$	0.10	-	-
(4)	Надземный	442	Аналитический метод	476095.44	2169831.28	-	$m^2+n^2=0.10$	0.10	-	-
(4)	Надземный	443	Аналитический метод	476096.20	2169830.76	-	$m^2+n^2=0.10$	0.10	-	-
(4)	Надземный	444	Аналитический метод	476091.45	2169823.80	-	$m^2+n^2=0.10$	0.10	-	-
(4)	Надземный	445	Аналитический метод	476091.13	2169824.02	-	$m^2+n^2=0.10$	0.10	-	-

Описание местоположения объекта недвижимости

1. Описание местоположения здания, сооружения, объекта незавершенного строительства в границах земельного участка

1.1. Сведения о характерных точках контура объекта недвижимости

Система координат: МСК-50, зона 2

Зона № 2

Номер контура	Тип контура	Номера характерных точек контура	Метод определения координат	Координаты, м		R, м	Формулы, примененные для расчета средней квадратической погрешности определения координат характерных точек контура (Mt), м	Средняя квадратическая погрешность определения координат характерных точек контура (Mt), м	Глубина, высота расположения точки, м	
				X	Y				<input type="checkbox"/> 1	<input type="checkbox"/> 2
1	2	3	4	5	6	7	8	9	10	11
(4)	Надземный	446	Аналитический метод	476089.09	2169821.03	-	$m^2+n^2=0.10$	0.10	-	-
(4)	Надземный	447	Аналитический метод	476088.33	2169821.55	-	$m^2+n^2=0.10$	0.10	-	-
(4)	Надземный	448	Аналитический метод	476088.40	2169821.66	-	$m^2+n^2=0.10$	0.10	-	-
(4)	Надземный	449	Аналитический метод	476088.09	2169821.87	-	$m^2+n^2=0.10$	0.10	-	-
(4)	Надземный	450	Аналитический метод	476087.88	2169821.56	-	$m^2+n^2=0.10$	0.10	-	-
(4)	Надземный	451	Аналитический метод	476087.98	2169821.49	-	$m^2+n^2=0.10$	0.10	-	-
(4)	Надземный	452	Аналитический метод	476086.57	2169819.42	-	$m^2+n^2=0.10$	0.10	-	-
(4)	Надземный	453	Аналитический метод	476086.46	2169819.49	-	$m^2+n^2=0.10$	0.10	-	-
(4)	Надземный	454	Аналитический метод	476086.25	2169819.18	-	$m^2+n^2=0.10$	0.10	-	-
(4)	Надземный	455	Аналитический метод	476086.36	2169819.10	-	$m^2+n^2=0.10$	0.10	-	-
(4)	Надземный	456	Аналитический метод	476084.94	2169817.04	-	$m^2+n^2=0.10$	0.10	-	-
(4)	Надземный	457	Аналитический метод	476084.84	2169817.11	-	$m^2+n^2=0.10$	0.10	-	-
(4)	Надземный	458	Аналитический метод	476084.62	2169816.79	-	$m^2+n^2=0.10$	0.10	-	-
(4)	Надземный	459	Аналитический метод	476084.94	2169816.58	-	$m^2+n^2=0.10$	0.10	-	-
(4)	Надземный	460	Аналитический метод	476085.01	2169816.69	-	$m^2+n^2=0.10$	0.10	-	-
(4)	Надземный	461	Аналитический метод	476085.77	2169816.17	-	$m^2+n^2=0.10$	0.10	-	-
(4)	Надземный	742	Аналитический метод	476081.99	2169810.63	-	$m^2+n^2=0.10$	0.10	-	-
(4)	Надземный	743	Аналитический метод	476081.49	2169810.97	-	$m^2+n^2=0.10$	0.10	-	-
(4)	Надземный	744	Аналитический метод	476080.46	2169809.45	-	$m^2+n^2=0.10$	0.10	-	-
(4)	Надземный	745	Аналитический метод	476080.96	2169809.12	-	$m^2+n^2=0.10$	0.10	-	-
(4)	Надземный	746	Аналитический метод	476080.45	2169808.37	-	$m^2+n^2=0.10$	0.10	-	-
(4)	Надземный	747	Аналитический метод	476079.95	2169808.71	-	$m^2+n^2=0.10$	0.10	-	-
(4)	Надземный	748	Аналитический метод	476078.92	2169807.20	-	$m^2+n^2=0.10$	0.10	-	-

Описание местоположения объекта недвижимости

1. Описание местоположения здания, сооружения, объекта незавершенного строительства в границах земельного участка

1.1. Сведения о характерных точках контура объекта недвижимости

Система координат: МСК-50, зона 2

Зона № 2

Номер контура	Тип контура	Номера характерных точек контура	Метод определения координат	Координаты, м		R, м	Формулы, примененные для расчета средней квадратической погрешности определения координат характерных точек контура (Mt), м	Средняя квадратическая погрешность определения координат характерных точек контура (Mt), м	Глубина, высота расположения точки, м	
				X	Y				<input type="checkbox"/> 1	<input type="checkbox"/> 2
1	2	3	4	5	6	7	8	9	10	11
(4)	Надземный	749	Аналитический метод	476079.42	2169806.86	-	$m^2+n^2=0.10$	0.10	-	-
(4)	Надземный	462	Аналитический метод	476078.91	2169806.11	-	$m^2+n^2=0.10$	0.10	-	-
(4)	Надземный	463	Аналитический метод	476078.15	2169806.63	-	$m^2+n^2=0.10$	0.10	-	-
(4)	Надземный	464	Аналитический метод	476078.22	2169806.73	-	$m^2+n^2=0.10$	0.10	-	-
(4)	Надземный	465	Аналитический метод	476077.90	2169806.95	-	$m^2+n^2=0.10$	0.10	-	-
(4)	Надземный	750	Аналитический метод	476077.69	2169806.64	-	$m^2+n^2=0.10$	0.10	-	-
(4)	Надземный	467	Аналитический метод	476077.80	2169806.56	-	$m^2+n^2=0.10$	0.10	-	-
(4)	Надземный	468	Аналитический метод	476076.07	2169804.03	-	$m^2+n^2=0.10$	0.10	-	-
(4)	Надземный	469	Аналитический метод	476075.97	2169804.11	-	$m^2+n^2=0.10$	0.10	-	-
(4)	Надземный	470	Аналитический метод	476075.85	2169803.94	-	$m^2+n^2=0.10$	0.10	-	-
(4)	Надземный	471	Аналитический метод	476075.54	2169803.87	-	$m^2+n^2=0.10$	0.10	-	-
(4)	Надземный	472	Аналитический метод	476075.56	2169803.74	-	$m^2+n^2=0.10$	0.10	-	-
(4)	Надземный	473	Аналитический метод	476073.41	2169803.30	-	$m^2+n^2=0.10$	0.10	-	-
(4)	Надземный	474	Аналитический метод	476073.38	2169803.43	-	$m^2+n^2=0.10$	0.10	-	-
(4)	Надземный	475	Аналитический метод	476073.01	2169803.35	-	$m^2+n^2=0.10$	0.10	-	-
(4)	Надземный	476	Аналитический метод	476073.09	2169802.98	-	$m^2+n^2=0.10$	0.10	-	-
(4)	Надземный	477	Аналитический метод	476073.22	2169803.00	-	$m^2+n^2=0.10$	0.10	-	-
(4)	Надземный	478	Аналитический метод	476073.40	2169802.10	-	$m^2+n^2=0.10$	0.10	-	-
(4)	Надземный	751	Аналитический метод	476073.05	2169802.03	-	$m^2+n^2=0.10$	0.10	-	-
(4)	Надземный	752	Аналитический метод	476072.92	2169802.61	-	$m^2+n^2=0.10$	0.10	-	-
(4)	Надземный	753	Аналитический метод	476071.13	2169802.24	-	$m^2+n^2=0.10$	0.10	-	-

Описание местоположения объекта недвижимости

1. Описание местоположения здания, сооружения, объекта незавершенного строительства в границах земельного участка

1.1. Сведения о характерных точках контура объекта недвижимости

Система координат: МСК-50, зона 2

Зона № 2

Номер контура	Тип контура	Номера характерных точек контура	Метод определения координат	Координаты, м		R, м	Формулы, примененные для расчета средней квадратической погрешности определения координат характерных точек контура (Mt), м	Средняя квадратическая погрешность определения координат характерных точек контура (Mt), м	Глубина, высота расположения точки, м	
				X	Y				□ 1	□ 2
1	2	3	4	5	6	7	8	9	10	11
(5)	Надземный	754	Аналитический метод	476092.67	2169825.59	-	$m^2+n^2=0.10$	0.10	-	-
(5)	Надземный	755	Аналитический метод	476092.18	2169825.93	-	$m^2+n^2=0.10$	0.10	-	-
(5)	Надземный	756	Аналитический метод	476091.07	2169824.31	-	$m^2+n^2=0.10$	0.10	-	-
(5)	Надземный	757	Аналитический метод	476091.57	2169823.97	-	$m^2+n^2=0.10$	0.10	-	-
(5)	Надземный	444	Аналитический метод	476091.45	2169823.80	-	$m^2+n^2=0.10$	0.10	-	-
(5)	Надземный	445	Аналитический метод	476091.13	2169824.02	-	$m^2+n^2=0.10$	0.10	-	-
(5)	Надземный	758	Аналитический метод	476090.67	2169823.34	-	$m^2+n^2=0.10$	0.10	-	-
(5)	Надземный	759	Аналитический метод	476090.17	2169823.68	-	$m^2+n^2=0.10$	0.10	-	-
(5)	Надземный	760	Аналитический метод	476089.07	2169822.06	-	$m^2+n^2=0.10$	0.10	-	-
(5)	Надземный	761	Аналитический метод	476089.56	2169821.72	-	$m^2+n^2=0.10$	0.10	-	-
(5)	Надземный	446	Аналитический метод	476089.09	2169821.03	-	$m^2+n^2=0.10$	0.10	-	-
(5)	Надземный	447	Аналитический метод	476088.33	2169821.55	-	$m^2+n^2=0.10$	0.10	-	-
(5)	Надземный	448	Аналитический метод	476088.40	2169821.66	-	$m^2+n^2=0.10$	0.10	-	-
(5)	Надземный	449	Аналитический метод	476088.09	2169821.87	-	$m^2+n^2=0.10$	0.10	-	-
(5)	Надземный	450	Аналитический метод	476087.88	2169821.56	-	$m^2+n^2=0.10$	0.10	-	-
(5)	Надземный	451	Аналитический метод	476087.98	2169821.49	-	$m^2+n^2=0.10$	0.10	-	-
(5)	Надземный	452	Аналитический метод	476086.57	2169819.42	-	$m^2+n^2=0.10$	0.10	-	-
(5)	Надземный	453	Аналитический метод	476086.46	2169819.49	-	$m^2+n^2=0.10$	0.10	-	-
(5)	Надземный	454	Аналитический метод	476086.25	2169819.18	-	$m^2+n^2=0.10$	0.10	-	-
(5)	Надземный	455	Аналитический метод	476086.36	2169819.10	-	$m^2+n^2=0.10$	0.10	-	-
(5)	Надземный	456	Аналитический метод	476084.94	2169817.04	-	$m^2+n^2=0.10$	0.10	-	-
(5)	Надземный	457	Аналитический метод	476084.84	2169817.11	-	$m^2+n^2=0.10$	0.10	-	-
(5)	Надземный	458	Аналитический метод	476084.62	2169816.79	-	$m^2+n^2=0.10$	0.10	-	-

Описание местоположения объекта недвижимости

1. Описание местоположения здания, сооружения, объекта незавершенного строительства в границах земельного участка

1.1. Сведения о характерных точках контура объекта недвижимости

Система координат: МСК-50, зона 2

Зона № 2

Номер контура	Тип контура	Номера характерных точек контура	Метод определения координат	Координаты, м		R, м	Формулы, примененные для расчета средней квадратической погрешности определения координат характерных точек контура (Mt), м	Средняя квадратическая погрешность определения координат характерных точек контура (Mt), м	Глубина, высота расположения точки, м	
				X	Y				□ 1	□ 2
1	2	3	4	5	6	7	8	9	10	11
(5)	Надземный	459	Аналитический метод	476084.94	2169816.58	-	$m^2+n^2=0.10$	0.10	-	-
(5)	Надземный	460	Аналитический метод	476085.01	2169816.69	-	$m^2+n^2=0.10$	0.10	-	-
(5)	Надземный	461	Аналитический метод	476085.77	2169816.17	-	$m^2+n^2=0.10$	0.10	-	-
(5)	Надземный	762	Аналитический метод	476085.38	2169815.60	-	$m^2+n^2=0.10$	0.10	-	-
(5)	Надземный	763	Аналитический метод	476084.89	2169815.94	-	$m^2+n^2=0.10$	0.10	-	-
(5)	Надземный	764	Аналитический метод	476083.78	2169814.32	-	$m^2+n^2=0.10$	0.10	-	-
(5)	Надземный	765	Аналитический метод	476084.28	2169813.98	-	$m^2+n^2=0.10$	0.10	-	-
(5)	Надземный	766	Аналитический метод	476083.92	2169813.45	-	$m^2+n^2=0.10$	0.10	-	-
(5)	Надземный	767	Аналитический метод	476083.42	2169813.79	-	$m^2+n^2=0.10$	0.10	-	-
(5)	Надземный	768	Аналитический метод	476082.32	2169812.17	-	$m^2+n^2=0.10$	0.10	-	-
(5)	Надземный	769	Аналитический метод	476082.81	2169811.83	-	$m^2+n^2=0.10$	0.10	-	-
(5)	Надземный	462	Аналитический метод	476078.91	2169806.11	-	$m^2+n^2=0.10$	0.10	-	-
(5)	Надземный	463	Аналитический метод	476078.15	2169806.63	-	$m^2+n^2=0.10$	0.10	-	-
(5)	Надземный	464	Аналитический метод	476078.22	2169806.73	-	$m^2+n^2=0.10$	0.10	-	-
(5)	Надземный	465	Аналитический метод	476077.90	2169806.95	-	$m^2+n^2=0.10$	0.10	-	-
(5)	Надземный	466	Аналитический метод	476077.69	2169806.63	-	$m^2+n^2=0.10$	0.10	-	-
(5)	Надземный	467	Аналитический метод	476077.80	2169806.56	-	$m^2+n^2=0.10$	0.10	-	-
(5)	Надземный	468	Аналитический метод	476076.07	2169804.03	-	$m^2+n^2=0.10$	0.10	-	-
(5)	Надземный	469	Аналитический метод	476075.97	2169804.11	-	$m^2+n^2=0.10$	0.10	-	-
(5)	Надземный	470	Аналитический метод	476075.85	2169803.94	-	$m^2+n^2=0.10$	0.10	-	-
(5)	Надземный	471	Аналитический метод	476075.54	2169803.87	-	$m^2+n^2=0.10$	0.10	-	-
(5)	Надземный	472	Аналитический метод	476075.56	2169803.74	-	$m^2+n^2=0.10$	0.10	-	-
(5)	Надземный	473	Аналитический метод	476073.41	2169803.30	-	$m^2+n^2=0.10$	0.10	-	-

Описание местоположения объекта недвижимости

1. Описание местоположения здания, сооружения, объекта незавершенного строительства в границах земельного участка

1.1. Сведения о характерных точках контура объекта недвижимости

Система координат: МСК-50, зона 2

Зона № 2

Номер контура	Тип контура	Номера характерных точек контура	Метод определения координат	Координаты, м		R, м	Формулы, примененные для расчета средней квадратической погрешности определения координат характерных точек контура (Mt), м	Средняя квадратическая погрешность определения координат характерных точек контура (Mt), м	Глубина, высота расположения точки, м	
				X	Y				<input type="checkbox"/> 1	<input type="checkbox"/> 2
1	2	3	4	5	6	7	8	9	10	11
(5)	Надземный	474	Аналитический метод	476073.38	2169803.43	-	$m=\sqrt{m^2+n^2}=0.10$	0.10	-	-
(5)	Надземный	475	Аналитический метод	476073.01	2169803.35	-	$m=\sqrt{m^2+n^2}=0.10$	0.10	-	-
(5)	Надземный	476	Аналитический метод	476073.09	2169802.98	-	$m=\sqrt{m^2+n^2}=0.10$	0.10	-	-
(5)	Надземный	477	Аналитический метод	476073.22	2169803.00	-	$m=\sqrt{m^2+n^2}=0.10$	0.10	-	-
(5)	Надземный	478	Аналитический метод	476073.40	2169802.10	-	$m=\sqrt{m^2+n^2}=0.10$	0.10	-	-
(5)	Надземный	479	Аналитический метод	476067.05	2169800.79	-	$m=\sqrt{m^2+n^2}=0.10$	0.10	-	-
(5)	Надземный	480	Аналитический метод	476066.58	2169801.64	-	$m=\sqrt{m^2+n^2}=0.10$	0.10	-	-
(5)	Надземный	481	Аналитический метод	476062.77	2169799.56	-	$m=\sqrt{m^2+n^2}=0.10$	0.10	-	-
(5)	Надземный	482	Аналитический метод	476062.33	2169800.37	-	$m=\sqrt{m^2+n^2}=0.10$	0.10	-	-
(5)	Надземный	483	Аналитический метод	476062.45	2169800.43	-	$m=\sqrt{m^2+n^2}=0.10$	0.10	-	-
(5)	Надземный	484	Аналитический метод	476062.26	2169800.76	-	$m=\sqrt{m^2+n^2}=0.10$	0.10	-	-
(5)	Надземный	485	Аналитический метод	476061.93	2169800.58	-	$m=\sqrt{m^2+n^2}=0.10$	0.10	-	-
(5)	Надземный	486	Аналитический метод	476061.99	2169800.46	-	$m=\sqrt{m^2+n^2}=0.10$	0.10	-	-
(5)	Надземный	487	Аналитический метод	476059.79	2169799.26	-	$m=\sqrt{m^2+n^2}=0.10$	0.10	-	-
(5)	Надземный	488	Аналитический метод	476059.73	2169799.38	-	$m=\sqrt{m^2+n^2}=0.10$	0.10	-	-
(5)	Надземный	489	Аналитический метод	476059.40	2169799.19	-	$m=\sqrt{m^2+n^2}=0.10$	0.10	-	-
(5)	Надземный	490	Аналитический метод	476059.46	2169799.08	-	$m=\sqrt{m^2+n^2}=0.10$	0.10	-	-
(5)	Надземный	491	Аналитический метод	476057.26	2169797.88	-	$m=\sqrt{m^2+n^2}=0.10$	0.10	-	-
(5)	Надземный	492	Аналитический метод	476057.20	2169797.99	-	$m=\sqrt{m^2+n^2}=0.10$	0.10	-	-
(5)	Надземный	493	Аналитический метод	476056.87	2169797.81	-	$m=\sqrt{m^2+n^2}=0.10$	0.10	-	-
(5)	Надземный	494	Аналитический метод	476057.05	2169797.48	-	$m=\sqrt{m^2+n^2}=0.10$	0.10	-	-
(5)	Надземный	495	Аналитический метод	476057.16	2169797.54	-	$m=\sqrt{m^2+n^2}=0.10$	0.10	-	-
(5)	Надземный	496	Аналитический метод	476057.61	2169796.73	-	$m=\sqrt{m^2+n^2}=0.10$	0.10	-	-

Описание местоположения объекта недвижимости

1. Описание местоположения здания, сооружения, объекта незавершенного строительства в границах земельного участка

1.1. Сведения о характерных точках контура объекта недвижимости

Система координат: МСК-50, зона 2

Зона № 2

Номер контура	Тип контура	Номера характерных точек контура	Метод определения координат	Координаты, м		R, м	Формулы, примененные для расчета средней квадратической погрешности определения координат характерных точек контура (Mt), м	Средняя квадратическая погрешность определения координат характерных точек контура (Mt), м	Глубина, высота расположения точки, м	
				X	Y				<input type="checkbox"/> 1	<input type="checkbox"/> 2
1	2	3	4	5	6	7	8	9	10	11
(5)	Надземный	497	Аналитический метод	476053.80	2169794.64	-	$m^2+n^2=0.10$	0.10	-	-
(5)	Надземный	498	Аналитический метод	476054.71	2169792.97	-	$m^2+n^2=0.10$	0.10	-	-
(5)	Надземный	499	Аналитический метод	476048.67	2169787.20	-	$m^2+n^2=0.10$	0.10	-	-
(5)	Надземный	500	Аналитический метод	476042.73	2169787.23	-	$m^2+n^2=0.10$	0.10	-	-
(5)	Надземный	501	Аналитический метод	476042.74	2169788.05	-	$m^2+n^2=0.10$	0.10	-	-
(5)	Надземный	502	Аналитический метод	476042.36	2169788.05	-	$m^2+n^2=0.10$	0.10	-	-
(5)	Надземный	503	Аналитический метод	476042.36	2169787.92	-	$m^2+n^2=0.10$	0.10	-	-
(5)	Надземный	504	Аналитический метод	476039.85	2169787.93	-	$m^2+n^2=0.10$	0.10	-	-
(5)	Надземный	505	Аналитический метод	476039.85	2169788.06	-	$m^2+n^2=0.10$	0.10	-	-
(5)	Надземный	506	Аналитический метод	476039.47	2169788.07	-	$m^2+n^2=0.10$	0.10	-	-
(5)	Надземный	507	Аналитический метод	476039.47	2169787.93	-	$m^2+n^2=0.10$	0.10	-	-
(5)	Надземный	508	Аналитический метод	476036.97	2169787.95	-	$m^2+n^2=0.10$	0.10	-	-
(5)	Надземный	509	Аналитический метод	476036.97	2169788.08	-	$m^2+n^2=0.10$	0.10	-	-
(5)	Надземный	510	Аналитический метод	476036.59	2169788.08	-	$m^2+n^2=0.10$	0.10	-	-
(5)	Надземный	511	Аналитический метод	476036.58	2169787.70	-	$m^2+n^2=0.10$	0.10	-	-
(5)	Надземный	512	Аналитический метод	476036.71	2169787.70	-	$m^2+n^2=0.10$	0.10	-	-
(5)	Надземный	513	Аналитический метод	476036.71	2169786.78	-	$m^2+n^2=0.10$	0.10	-	-
(5)	Надземный	514	Аналитический метод	476032.23	2169786.80	-	$m^2+n^2=0.10$	0.10	-	-
(5)	Надземный	515	Аналитический метод	476032.21	2169782.59	-	$m^2+n^2=0.10$	0.10	-	-
(5)	Надземный	516	Аналитический метод	476031.95	2169782.59	-	$m^2+n^2=0.10$	0.10	-	-
(5)	Надземный	517	Аналитический метод	476031.91	2169776.37	-	$m^2+n^2=0.10$	0.10	-	-
(5)	Надземный	518	Аналитический метод	476033.42	2169776.36	-	$m^2+n^2=0.10$	0.10	-	-
(5)	Надземный	519	Аналитический метод	476033.42	2169776.14	-	$m^2+n^2=0.10$	0.10	-	-

Описание местоположения объекта недвижимости

1. Описание местоположения здания, сооружения, объекта незавершенного строительства в границах земельного участка

1.1. Сведения о характерных точках контура объекта недвижимости

Система координат: МСК-50, зона 2

Зона № 2

Номер контура	Тип контура	Номера характерных точек контура	Метод определения координат	Координаты, м		R, м	Формулы, примененные для расчета средней квадратической погрешности определения координат характерных точек контура (Mt), м	Средняя квадратическая погрешность определения координат характерных точек контура (Mt), м	Глубина, высота расположения точки, м	
				X	Y				□ 1	□ 2
1	2	3	4	5	6	7	8	9	10	11
(5)	Надземный	520	Аналитический метод	476033.53	2169776.14	-	$m^2+n^2=0.10$	0.10	-	-
(5)	Надземный	521	Аналитический метод	476033.51	2169773.69	-	$m^2+n^2=0.10$	0.10	-	-
(5)	Надземный	522	Аналитический метод	476033.41	2169773.69	-	$m^2+n^2=0.10$	0.10	-	-
(5)	Надземный	523	Аналитический метод	476033.41	2169773.44	-	$m^2+n^2=0.10$	0.10	-	-
(5)	Надземный	524	Аналитический метод	476033.66	2169773.44	-	$m^2+n^2=0.10$	0.10	-	-
(5)	Надземный	525	Аналитический метод	476033.66	2169773.54	-	$m^2+n^2=0.10$	0.10	-	-
(5)	Надземный	526	Аналитический метод	476034.68	2169773.54	-	$m^2+n^2=0.10$	0.10	-	-
(5)	Надземный	527	Аналитический метод	476034.68	2169772.48	-	$m^2+n^2=0.10$	0.10	-	-
(5)	Надземный	528	Аналитический метод	476041.37	2169772.45	-	$m^2+n^2=0.10$	0.10	-	-
(5)	Надземный	529	Аналитический метод	476041.36	2169771.42	-	$m^2+n^2=0.10$	0.10	-	-
(5)	Надземный	530	Аналитический метод	476041.26	2169771.43	-	$m^2+n^2=0.10$	0.10	-	-
(5)	Надземный	531	Аналитический метод	476041.26	2169771.18	-	$m^2+n^2=0.10$	0.10	-	-
(5)	Надземный	532	Аналитический метод	476041.51	2169771.17	-	$m^2+n^2=0.10$	0.10	-	-
(5)	Надземный	533	Аналитический метод	476041.51	2169771.28	-	$m^2+n^2=0.10$	0.10	-	-
(5)	Надземный	534	Аналитический метод	476044.66	2169771.26	-	$m^2+n^2=0.10$	0.10	-	-
(5)	Надземный	535	Аналитический метод	476044.66	2169771.16	-	$m^2+n^2=0.10$	0.10	-	-
(5)	Надземный	536	Аналитический метод	476044.91	2169771.16	-	$m^2+n^2=0.10$	0.10	-	-
(5)	Надземный	537	Аналитический метод	476044.91	2169771.41	-	$m^2+n^2=0.10$	0.10	-	-
(5)	Надземный	538	Аналитический метод	476044.80	2169771.41	-	$m^2+n^2=0.10$	0.10	-	-
(5)	Надземный	539	Аналитический метод	476044.81	2169772.43	-	$m^2+n^2=0.10$	0.10	-	-
(5)	Надземный	540	Аналитический метод	476045.53	2169772.43	-	$m^2+n^2=0.10$	0.10	-	-
(5)	Надземный	541	Аналитический метод	476045.53	2169773.35	-	$m^2+n^2=0.10$	0.10	-	-
(5)	Надземный	542	Аналитический метод	476050.58	2169773.32	-	$m^2+n^2=0.10$	0.10	-	-

Описание местоположения объекта недвижимости

1. Описание местоположения здания, сооружения, объекта незавершенного строительства в границах земельного участка

1.1. Сведения о характерных точках контура объекта недвижимости

Система координат: МСК-50, зона 2

Зона № 2

Номер контура	Тип контура	Номера характерных точек контура	Метод определения координат	Координаты, м		R, м	Формулы, примененные для расчета средней квадратической погрешности определения координат характерных точек контура (Mt), м	Средняя квадратическая погрешность определения координат характерных точек контура (Mt), м	Глубина, высота расположения точки, м	
				X	Y				<input type="checkbox"/> 1	<input type="checkbox"/> 2
1	2	3	4	5	6	7	8	9	10	11
(5)	Надземный	543	Аналитический метод	476050.59	2169775.02	-	$m^2+n^2=0.10$	0.10	-	-
(5)	Надземный	544	Аналитический метод	476050.84	2169775.02	-	$m^2+n^2=0.10$	0.10	-	-
(5)	Надземный	545	Аналитический метод	476050.84	2169775.12	-	$m^2+n^2=0.10$	0.10	-	-
(5)	Надземный	546	Аналитический метод	476053.29	2169775.11	-	$m^2+n^2=0.10$	0.10	-	-
(5)	Надземный	547	Аналитический метод	476053.29	2169775.00	-	$m^2+n^2=0.10$	0.10	-	-
(5)	Надземный	548	Аналитический метод	476053.54	2169775.00	-	$m^2+n^2=0.10$	0.10	-	-
(5)	Надземный	549	Аналитический метод	476053.54	2169775.36	-	$m^2+n^2=0.10$	0.10	-	-
(5)	Надземный	550	Аналитический метод	476053.45	2169775.36	-	$m^2+n^2=0.10$	0.10	-	-
(5)	Надземный	551	Аналитический метод	476053.46	2169776.28	-	$m^2+n^2=0.10$	0.10	-	-
(5)	Надземный	552	Аналитический метод	476053.55	2169776.28	-	$m^2+n^2=0.10$	0.10	-	-
(5)	Надземный	553	Аналитический метод	476053.55	2169776.53	-	$m^2+n^2=0.10$	0.10	-	-
(5)	Надземный	554	Аналитический метод	476053.81	2169776.53	-	$m^2+n^2=0.10$	0.10	-	-
(5)	Надземный	555	Аналитический метод	476061.25	2169783.64	-	$m^2+n^2=0.10$	0.10	-	-
(5)	Надземный	556	Аналитический метод	476061.40	2169783.72	-	$m^2+n^2=0.10$	0.10	-	-
(5)	Надземный	557	Аналитический метод	476061.89	2169782.82	-	$m^2+n^2=0.10$	0.10	-	-
(5)	Надземный	558	Аналитический метод	476061.81	2169782.78	-	$m^2+n^2=0.10$	0.10	-	-
(5)	Надземный	559	Аналитический метод	476061.93	2169782.56	-	$m^2+n^2=0.10$	0.10	-	-
(5)	Надземный	560	Аналитический метод	476062.15	2169782.68	-	$m^2+n^2=0.10$	0.10	-	-
(5)	Надземный	561	Аналитический метод	476062.10	2169782.77	-	$m^2+n^2=0.10$	0.10	-	-
(5)	Надземный	562	Аналитический метод	476064.25	2169783.95	-	$m^2+n^2=0.10$	0.10	-	-
(5)	Надземный	563	Аналитический метод	476064.30	2169783.86	-	$m^2+n^2=0.10$	0.10	-	-
(5)	Надземный	564	Аналитический метод	476064.52	2169783.98	-	$m^2+n^2=0.10$	0.10	-	-
(5)	Надземный	565	Аналитический метод	476064.35	2169784.29	-	$m^2+n^2=0.10$	0.10	-	-

Описание местоположения объекта недвижимости

1. Описание местоположения здания, сооружения, объекта незавершенного строительства в границах земельного участка

1.1. Сведения о характерных точках контура объекта недвижимости

Система координат: МСК-50, зона 2

Зона № 2

Номер контура	Тип контура	Номера характерных точек контура	Метод определения координат	Координаты, м		R, м	Формулы, примененные для расчета средней квадратической погрешности определения координат характерных точек контура (Mt), м	Средняя квадратическая погрешность определения координат характерных точек контура (Mt), м	Глубина, высота расположения точки, м	
				X	Y				□ 1	□ 2
1	2	3	4	5	6	7	8	9	10	11
(5)	Надземный	566	Аналитический метод	476069.36	2169787.03	-	$m^2+n^2=0.10$	0.10	-	-
(5)	Надземный	567	Аналитический метод	476069.53	2169786.72	-	$m^2+n^2=0.10$	0.10	-	-
(5)	Надземный	568	Аналитический метод	476069.75	2169786.84	-	$m^2+n^2=0.10$	0.10	-	-
(5)	Надземный	569	Аналитический метод	476069.70	2169786.93	-	$m^2+n^2=0.10$	0.10	-	-
(5)	Надземный	570	Аналитический метод	476071.85	2169788.11	-	$m^2+n^2=0.10$	0.10	-	-
(5)	Надземный	571	Аналитический метод	476071.90	2169788.01	-	$m^2+n^2=0.10$	0.10	-	-
(5)	Надземный	572	Аналитический метод	476072.12	2169788.14	-	$m^2+n^2=0.10$	0.10	-	-
(5)	Надземный	573	Аналитический метод	476071.95	2169788.45	-	$m^2+n^2=0.10$	0.10	-	-
(5)	Надземный	574	Аналитический метод	476071.87	2169788.40	-	$m^2+n^2=0.10$	0.10	-	-
(5)	Надземный	575	Аналитический метод	476071.43	2169789.21	-	$m^2+n^2=0.10$	0.10	-	-
(5)	Надземный	576	Аналитический метод	476071.51	2169789.25	-	$m^2+n^2=0.10$	0.10	-	-
(5)	Надземный	577	Аналитический метод	476071.21	2169789.79	-	$m^2+n^2=0.10$	0.10	-	-
(5)	Надземный	578	Аналитический метод	476077.38	2169791.07	-	$m^2+n^2=0.10$	0.10	-	-
(5)	Надземный	579	Аналитический метод	476080.28	2169790.49	-	$m^2+n^2=0.10$	0.10	-	-
(5)	Надземный	580	Аналитический метод	476080.87	2169791.35	-	$m^2+n^2=0.10$	0.10	-	-
(5)	Надземный	581	Аналитический метод	476081.63	2169790.84	-	$m^2+n^2=0.10$	0.10	-	-
(5)	Надземный	582	Аналитический метод	476081.57	2169790.75	-	$m^2+n^2=0.10$	0.10	-	-
(5)	Надземный	583	Аналитический метод	476081.87	2169790.55	-	$m^2+n^2=0.10$	0.10	-	-
(5)	Надземный	584	Аналитический метод	476082.07	2169790.84	-	$m^2+n^2=0.10$	0.10	-	-
(5)	Надземный	585	Аналитический метод	476081.98	2169790.90	-	$m^2+n^2=0.10$	0.10	-	-
(5)	Надземный	586	Аналитический метод	476083.74	2169793.48	-	$m^2+n^2=0.10$	0.10	-	-
(5)	Надземный	587	Аналитический метод	476085.99	2169791.94	-	$m^2+n^2=0.10$	0.10	-	-
(5)	Надземный	588	Аналитический метод	476089.35	2169796.85	-	$m^2+n^2=0.10$	0.10	-	-

Описание местоположения объекта недвижимости

1. Описание местоположения здания, сооружения, объекта незавершенного строительства в границах земельного участка

1.1. Сведения о характерных точках контура объекта недвижимости

Система координат: МСК-50, зона 2

Зона № 2

Номер контура	Тип контура	Номера характерных точек контура	Метод определения координат	Координаты, м		R, м	Формулы, примененные для расчета средней квадратической погрешности определения координат характерных точек контура (Mt), м	Средняя квадратическая погрешность определения координат характерных точек контура (Mt), м	Глубина, высота расположения точки, м	
				X	Y				□ 1	□ 2
1	2	3	4	5	6	7	8	9	10	11
(5)	Надземный	589	Аналитический метод	476088.27	2169797.59	-	$m^2+n^2=0.10$	0.10	-	-
(5)	Надземный	590	Аналитический метод	476090.03	2169800.17	-	$m^2+n^2=0.10$	0.10	-	-
(5)	Надземный	591	Аналитический метод	476090.11	2169800.11	-	$m^2+n^2=0.10$	0.10	-	-
(5)	Надземный	592	Аналитический метод	476090.31	2169800.40	-	$m^2+n^2=0.10$	0.10	-	-
(5)	Надземный	593	Аналитический метод	476089.88	2169800.70	-	$m^2+n^2=0.10$	0.10	-	-
(5)	Надземный	594	Аналитический метод	476092.28	2169804.22	-	$m^2+n^2=0.10$	0.10	-	-
(5)	Надземный	595	Аналитический метод	476092.85	2169803.83	-	$m^2+n^2=0.10$	0.10	-	-
(5)	Надземный	596	Аналитический метод	476092.92	2169803.94	-	$m^2+n^2=0.10$	0.10	-	-
(5)	Надземный	597	Аналитический метод	476093.77	2169803.36	-	$m^2+n^2=0.10$	0.10	-	-
(5)	Надземный	598	Аналитический метод	476093.71	2169803.28	-	$m^2+n^2=0.10$	0.10	-	-
(5)	Надземный	599	Аналитический метод	476093.92	2169803.14	-	$m^2+n^2=0.10$	0.10	-	-
(5)	Надземный	600	Аналитический метод	476094.06	2169803.34	-	$m^2+n^2=0.10$	0.10	-	-
(5)	Надземный	601	Аналитический метод	476093.97	2169803.40	-	$m^2+n^2=0.10$	0.10	-	-
(5)	Надземный	602	Аналитический метод	476095.32	2169805.38	-	$m^2+n^2=0.10$	0.10	-	-
(5)	Надземный	603	Аналитический метод	476095.41	2169805.32	-	$m^2+n^2=0.10$	0.10	-	-
(5)	Надземный	604	Аналитический метод	476095.55	2169805.53	-	$m^2+n^2=0.10$	0.10	-	-
(5)	Надземный	605	Аналитический метод	476095.36	2169805.66	-	$m^2+n^2=0.10$	0.10	-	-
(5)	Надземный	770	Аналитический метод	476095.91	2169806.48	-	$m^2+n^2=0.10$	0.10	-	-
(5)	Надземный	771	Аналитический метод	476096.41	2169806.14	-	$m^2+n^2=0.10$	0.10	-	-
(5)	Надземный	772	Аналитический метод	476097.51	2169807.76	-	$m^2+n^2=0.10$	0.10	-	-
(5)	Надземный	773	Аналитический метод	476097.02	2169808.10	-	$m^2+n^2=0.10$	0.10	-	-
(5)	Надземный	606	Аналитический метод	476100.51	2169813.21	-	$m^2+n^2=0.10$	0.10	-	-
(5)	Надземный	607	Аналитический метод	476100.70	2169813.08	-	$m^2+n^2=0.10$	0.10	-	-

Описание местоположения объекта недвижимости

1. Описание местоположения здания, сооружения, объекта незавершенного строительства в границах земельного участка

1.1. Сведения о характерных точках контура объекта недвижимости

Система координат: МСК-50, зона 2

Зона № 2

Номер контура	Тип контура	Номера характерных точек контура	Метод определения координат	Координаты, м		R, м	Формулы, примененные для расчета средней квадратической погрешности определения координат характерных точек контура (Mt), м	Средняя квадратическая погрешность определения координат характерных точек контура (Mt), м	Глубина, высота расположения точки, м	
				X	Y				<input type="checkbox"/> 1	<input type="checkbox"/> 2
1	2	3	4	5	6	7	8	9	10	11
(5)	Надземный	608	Аналитический метод	476100.84	2169813.29	-	$m^2+n^2=0.10$	0.10	-	-
(5)	Надземный	609	Аналитический метод	476100.76	2169813.35	-	$m^2+n^2=0.10$	0.10	-	-
(5)	Надземный	610	Аналитический метод	476102.53	2169815.95	-	$m^2+n^2=0.10$	0.10	-	-
(5)	Надземный	611	Аналитический метод	476102.62	2169815.89	-	$m^2+n^2=0.10$	0.10	-	-
(5)	Надземный	612	Аналитический метод	476102.76	2169816.10	-	$m^2+n^2=0.10$	0.10	-	-
(5)	Надземный	613	Аналитический метод	476102.55	2169816.24	-	$m^2+n^2=0.10$	0.10	-	-
(5)	Надземный	614	Аналитический метод	476102.49	2169816.15	-	$m^2+n^2=0.10$	0.10	-	-
(5)	Надземный	615	Аналитический метод	476101.65	2169816.73	-	$m^2+n^2=0.10$	0.10	-	-
(5)	Надземный	616	Аналитический метод	476101.71	2169816.82	-	$m^2+n^2=0.10$	0.10	-	-
(5)	Надземный	617	Аналитический метод	476101.60	2169816.89	-	$m^2+n^2=0.10$	0.10	-	-
(5)	Надземный	774	Аналитический метод	476101.64	2169816.95	-	$m^2+n^2=0.10$	0.10	-	-
(5)	Надземный	775	Аналитический метод	476102.14	2169816.61	-	$m^2+n^2=0.10$	0.10	-	-
(5)	Надземный	776	Аналитический метод	476103.24	2169818.23	-	$m^2+n^2=0.10$	0.10	-	-
(5)	Надземный	777	Аналитический метод	476102.74	2169818.57	-	$m^2+n^2=0.10$	0.10	-	-
(5)	Надземный	778	Аналитический метод	476103.06	2169819.03	-	$m^2+n^2=0.10$	0.10	-	-
(5)	Надземный	779	Аналитический метод	476103.55	2169818.69	-	$m^2+n^2=0.10$	0.10	-	-
(5)	Надземный	780	Аналитический метод	476104.66	2169820.31	-	$m^2+n^2=0.10$	0.10	-	-
(5)	Надземный	781	Аналитический метод	476104.16	2169820.65	-	$m^2+n^2=0.10$	0.10	-	-
(5)	Надземный	618	Аналитический метод	476104.18	2169820.67	-	$m^2+n^2=0.10$	0.10	-	-
(5)	Надземный	619	Аналитический метод	476104.55	2169820.43	-	$m^2+n^2=0.10$	0.10	-	-
(5)	Надземный	620	Аналитический метод	476104.99	2169821.08	-	$m^2+n^2=0.10$	0.10	-	-
(5)	Надземный	621	Аналитический метод	476105.84	2169820.51	-	$m^2+n^2=0.10$	0.10	-	-
(5)	Надземный	622	Аналитический метод	476105.78	2169820.42	-	$m^2+n^2=0.10$	0.10	-	-

Описание местоположения объекта недвижимости

1. Описание местоположения здания, сооружения, объекта незавершенного строительства в границах земельного участка

1.1. Сведения о характерных точках контура объекта недвижимости

Система координат: МСК-50, зона 2

Зона № 2

Номер контура	Тип контура	Номера характерных точек контура	Метод определения координат	Координаты, м		R, м	Формулы, примененные для расчета средней квадратической погрешности определения координат характерных точек контура (Mt), м	Средняя квадратическая погрешность определения координат характерных точек контура (Mt), м	Глубина, высота расположения точки, м	
				X	Y				<input type="checkbox"/> 1	<input type="checkbox"/> 2
1	2	3	4	5	6	7	8	9	10	11
(5)	Надземный	623	Аналитический метод	476105.99	2169820.27	-	$m^2+n^2=0.10$	0.10	-	-
(5)	Надземный	624	Аналитический метод	476106.13	2169820.48	-	$m^2+n^2=0.10$	0.10	-	-
(5)	Надземный	625	Аналитический метод	476106.04	2169820.54	-	$m^2+n^2=0.10$	0.10	-	-
(5)	Надземный	626	Аналитический метод	476107.86	2169823.20	-	$m^2+n^2=0.10$	0.10	-	-
(5)	Надземный	627	Аналитический метод	476107.93	2169823.15	-	$m^2+n^2=0.10$	0.10	-	-
(5)	Надземный	628	Аналитический метод	476111.16	2169827.88	-	$m^2+n^2=0.10$	0.10	-	-
(5)	Надземный	629	Аналитический метод	476112.06	2169827.26	-	$m^2+n^2=0.10$	0.10	-	-
(5)	Надземный	630	Аналитический метод	476112.20	2169827.47	-	$m^2+n^2=0.10$	0.10	-	-
(5)	Надземный	631	Аналитический метод	476112.12	2169827.53	-	$m^2+n^2=0.10$	0.10	-	-
(5)	Надземный	632	Аналитический метод	476113.47	2169829.51	-	$m^2+n^2=0.10$	0.10	-	-
(5)	Надземный	633	Аналитический метод	476113.56	2169829.45	-	$m^2+n^2=0.10$	0.10	-	-
(5)	Надземный	634	Аналитический метод	476113.70	2169829.66	-	$m^2+n^2=0.10$	0.10	-	-
(5)	Надземный	635	Аналитический метод	476113.49	2169829.80	-	$m^2+n^2=0.10$	0.10	-	-
(5)	Надземный	636	Аналитический метод	476113.43	2169829.71	-	$m^2+n^2=0.10$	0.10	-	-
(5)	Надземный	637	Аналитический метод	476112.59	2169830.29	-	$m^2+n^2=0.10$	0.10	-	-
(5)	Надземный	782	Аналитический метод	476112.99	2169830.88	-	$m^2+n^2=0.10$	0.10	-	-
(5)	Надземный	783	Аналитический метод	476113.48	2169830.54	-	$m^2+n^2=0.10$	0.10	-	-
(5)	Надземный	784	Аналитический метод	476114.59	2169832.16	-	$m^2+n^2=0.10$	0.10	-	-
(5)	Надземный	785	Аналитический метод	476114.09	2169832.50	-	$m^2+n^2=0.10$	0.10	-	-
(5)	Надземный	786	Аналитический метод	476114.51	2169833.12	-	$m^2+n^2=0.10$	0.10	-	-
(5)	Надземный	787	Аналитический метод	476115.01	2169832.78	-	$m^2+n^2=0.10$	0.10	-	-
(5)	Надземный	788	Аналитический метод	476116.11	2169834.40	-	$m^2+n^2=0.10$	0.10	-	-
(5)	Надземный	789	Аналитический метод	476115.62	2169834.74	-	$m^2+n^2=0.10$	0.10	-	-

Описание местоположения объекта недвижимости

1. Описание местоположения здания, сооружения, объекта незавершенного строительства в границах земельного участка

1.1. Сведения о характерных точках контура объекта недвижимости

Система координат: МСК-50, зона 2

Зона № 2

Номер контура	Тип контура	Номера характерных точек контура	Метод определения координат	Координаты, м		R, м	Формулы, примененные для расчета средней квадратической погрешности определения координат характерных точек контура (Mt), м	Средняя квадратическая погрешность определения координат характерных точек контура (Mt), м	Глубина, высота расположения точки, м	
				X	Y				<input type="checkbox"/> 1	<input type="checkbox"/> 2
1	2	3	4	5	6	7	8	9	10	11
(5)	Надземный	638	Аналитический метод	476115.66	2169834.80	-	$m^2+n^2=0.10$	0.10	-	-
(5)	Надземный	639	Аналитический метод	476116.09	2169834.51	-	$m^2+n^2=0.10$	0.10	-	-
(5)	Надземный	640	Аналитический метод	476116.54	2169835.17	-	$m^2+n^2=0.10$	0.10	-	-
(5)	Надземный	641	Аналитический метод	476117.39	2169834.59	-	$m^2+n^2=0.10$	0.10	-	-
(5)	Надземный	642	Аналитический метод	476117.33	2169834.50	-	$m^2+n^2=0.10$	0.10	-	-
(5)	Надземный	643	Аналитический метод	476117.53	2169834.36	-	$m^2+n^2=0.10$	0.10	-	-
(5)	Надземный	644	Аналитический метод	476117.68	2169834.57	-	$m^2+n^2=0.10$	0.10	-	-
(5)	Надземный	645	Аналитический метод	476117.59	2169834.63	-	$m^2+n^2=0.10$	0.10	-	-
(5)	Надземный	646	Аналитический метод	476119.41	2169837.29	-	$m^2+n^2=0.10$	0.10	-	-
(5)	Надземный	647	Аналитический метод	476119.54	2169837.20	-	$m^2+n^2=0.10$	0.10	-	-
(5)	Надземный	648	Аналитический метод	476122.89	2169842.12	-	$m^2+n^2=0.10$	0.10	-	-
(5)	Надземный	649	Аналитический метод	476122.62	2169842.30	-	$m^2+n^2=0.10$	0.10	-	-
(5)	Надземный	650	Аналитический метод	476124.44	2169844.96	-	$m^2+n^2=0.10$	0.10	-	-
(5)	Надземный	651	Аналитический метод	476124.52	2169844.91	-	$m^2+n^2=0.10$	0.10	-	-
(5)	Надземный	652	Аналитический метод	476124.67	2169845.11	-	$m^2+n^2=0.10$	0.10	-	-
(5)	Надземный	653	Аналитический метод	476124.46	2169845.25	-	$m^2+n^2=0.10$	0.10	-	-
(5)	Надземный	654	Аналитический метод	476124.40	2169845.17	-	$m^2+n^2=0.10$	0.10	-	-
(5)	Надземный	655	Аналитический метод	476123.55	2169845.74	-	$m^2+n^2=0.10$	0.10	-	-
(5)	Надземный	790	Аналитический метод	476123.95	2169846.32	-	$m^2+n^2=0.10$	0.10	-	-
(5)	Надземный	791	Аналитический метод	476124.44	2169845.98	-	$m^2+n^2=0.10$	0.10	-	-
(5)	Надземный	792	Аналитический метод	476125.55	2169847.60	-	$m^2+n^2=0.10$	0.10	-	-
(5)	Надземный	793	Аналитический метод	476125.05	2169847.94	-	$m^2+n^2=0.10$	0.10	-	-
(5)	Надземный	656	Аналитический метод	476128.71	2169853.30	-	$m^2+n^2=0.10$	0.10	-	-

Описание местоположения объекта недвижимости

1. Описание местоположения здания, сооружения, объекта незавершенного строительства в границах земельного участка

1.1. Сведения о характерных точках контура объекта недвижимости

Система координат: МСК-50, зона 2

Зона № 2

Номер контура	Тип контура	Номера характерных точек контура	Метод определения координат	Координаты, м		R, м	Формулы, примененные для расчета средней квадратической погрешности определения координат характерных точек контура (Mt), м	Средняя квадратическая погрешность определения координат характерных точек контура (Mt), м	Глубина, высота расположения точки, м	
				X	Y				□ 1	□ 2
1	2	3	4	5	6	7	8	9	10	11
(5)	Надземный	657	Аналитический метод	476129.55	2169852.72	-	$m=\sqrt{m^2+n^2}=0.10$	0.10	-	-
(5)	Надземный	658	Аналитический метод	476129.49	2169852.63	-	$m=\sqrt{m^2+n^2}=0.10$	0.10	-	-
(5)	Надземный	659	Аналитический метод	476129.70	2169852.49	-	$m=\sqrt{m^2+n^2}=0.10$	0.10	-	-
(5)	Надземный	660	Аналитический метод	476129.84	2169852.70	-	$m=\sqrt{m^2+n^2}=0.10$	0.10	-	-
(5)	Надземный	661	Аналитический метод	476129.76	2169852.76	-	$m=\sqrt{m^2+n^2}=0.10$	0.10	-	-
(5)	Надземный	662	Аналитический метод	476131.57	2169855.42	-	$m=\sqrt{m^2+n^2}=0.10$	0.10	-	-
(5)	Надземный	663	Аналитический метод	476131.92	2169855.19	-	$m=\sqrt{m^2+n^2}=0.10$	0.10	-	-
(5)	Надземный	664	Аналитический метод	476134.76	2169859.36	-	$m=\sqrt{m^2+n^2}=0.10$	0.10	-	-
(5)	Надземный	665	Аналитический метод	476135.19	2169859.07	-	$m=\sqrt{m^2+n^2}=0.10$	0.10	-	-
(5)	Надземный	666	Аналитический метод	476135.77	2169859.91	-	$m=\sqrt{m^2+n^2}=0.10$	0.10	-	-
(5)	Надземный	667	Аналитический метод	476136.61	2169859.33	-	$m=\sqrt{m^2+n^2}=0.10$	0.10	-	-
(5)	Надземный	668	Аналитический метод	476136.55	2169859.24	-	$m=\sqrt{m^2+n^2}=0.10$	0.10	-	-
(5)	Надземный	669	Аналитический метод	476136.76	2169859.10	-	$m=\sqrt{m^2+n^2}=0.10$	0.10	-	-
(5)	Надземный	670	Аналитический метод	476136.90	2169859.31	-	$m=\sqrt{m^2+n^2}=0.10$	0.10	-	-
(5)	Надземный	671	Аналитический метод	476136.81	2169859.37	-	$m=\sqrt{m^2+n^2}=0.10$	0.10	-	-
(5)	Надземный	672	Аналитический метод	476138.17	2169861.35	-	$m=\sqrt{m^2+n^2}=0.10$	0.10	-	-
(5)	Надземный	673	Аналитический метод	476138.25	2169861.29	-	$m=\sqrt{m^2+n^2}=0.10$	0.10	-	-
(5)	Надземный	674	Аналитический метод	476138.40	2169861.50	-	$m=\sqrt{m^2+n^2}=0.10$	0.10	-	-
(5)	Надземный	675	Аналитический метод	476138.19	2169861.64	-	$m=\sqrt{m^2+n^2}=0.10$	0.10	-	-
(5)	Надземный	676	Аналитический метод	476138.13	2169861.55	-	$m=\sqrt{m^2+n^2}=0.10$	0.10	-	-
(5)	Надземный	677	Аналитический метод	476137.28	2169862.13	-	$m=\sqrt{m^2+n^2}=0.10$	0.10	-	-
(5)	Надземный	678	Аналитический метод	476139.92	2169866.00	-	$m=\sqrt{m^2+n^2}=0.10$	0.10	-	-
(5)	Надземный	679	Аналитический метод	476139.28	2169866.44	-	$m=\sqrt{m^2+n^2}=0.10$	0.10	-	-

Описание местоположения объекта недвижимости

1. Описание местоположения здания, сооружения, объекта незавершенного строительства в границах земельного участка

1.1. Сведения о характерных точках контура объекта недвижимости

Система координат: МСК-50, зона 2

Зона № 2

Номер контура	Тип контура	Номера характерных точек контура	Метод определения координат	Координаты, м		R, м	Формулы, примененные для расчета средней квадратической погрешности определения координат характерных точек контура (Mt), м	Средняя квадратическая погрешность определения координат характерных точек контура (Mt), м	Глубина, высота расположения точки, м	
				X	Y				<input type="checkbox"/> 1	<input type="checkbox"/> 2
1	2	3	4	5	6	7	8	9	10	11
(5)	Надземный	794	Аналитический метод	476141.13	2169869.15	-	$m^2+n^2=0.10$	0.10	-	-
(5)	Надземный	680	Аналитический метод	476131.58	2169875.66	-	$m^2+n^2=0.10$	0.10	-	-
(5)	Надземный	681	Аналитический метод	476131.51	2169875.55	-	$m^2+n^2=0.10$	0.10	-	-
(5)	Надземный	682	Аналитический метод	476130.66	2169876.13	-	$m^2+n^2=0.10$	0.10	-	-
(5)	Надземный	683	Аналитический метод	476130.72	2169876.22	-	$m^2+n^2=0.10$	0.10	-	-
(5)	Надземный	684	Аналитический метод	476130.51	2169876.36	-	$m^2+n^2=0.10$	0.10	-	-
(5)	Надземный	685	Аналитический метод	476130.30	2169876.04	-	$m^2+n^2=0.10$	0.10	-	-
(5)	Надземный	686	Аналитический метод	476130.39	2169875.98	-	$m^2+n^2=0.10$	0.10	-	-
(5)	Надземный	687	Аналитический метод	476128.91	2169873.83	-	$m^2+n^2=0.10$	0.10	-	-
(5)	Надземный	688	Аналитический метод	476128.83	2169873.89	-	$m^2+n^2=0.10$	0.10	-	-
(5)	Надземный	689	Аналитический метод	476128.61	2169873.57	-	$m^2+n^2=0.10$	0.10	-	-
(5)	Надземный	690	Аналитический метод	476127.70	2169874.19	-	$m^2+n^2=0.10$	0.10	-	-
(5)	Надземный	733	Аналитический метод	476125.98	2169871.67	-	$m^2+n^2=0.10$	0.10	-	-
(5)	Надземный	383	Аналитический метод	476125.22	2169872.19	-	$m^2+n^2=0.10$	0.10	-	-
(5)	Надземный	384	Аналитический метод	476125.29	2169872.29	-	$m^2+n^2=0.10$	0.10	-	-
(5)	Надземный	385	Аналитический метод	476124.98	2169872.51	-	$m^2+n^2=0.10$	0.10	-	-
(5)	Надземный	386	Аналитический метод	476124.77	2169872.19	-	$m^2+n^2=0.10$	0.10	-	-
(5)	Надземный	387	Аналитический метод	476124.87	2169872.12	-	$m^2+n^2=0.10$	0.10	-	-
(5)	Надземный	388	Аналитический метод	476123.22	2169869.69	-	$m^2+n^2=0.10$	0.10	-	-
(5)	Надземный	389	Аналитический метод	476123.11	2169869.76	-	$m^2+n^2=0.10$	0.10	-	-
(5)	Надземный	390	Аналитический метод	476122.89	2169869.45	-	$m^2+n^2=0.10$	0.10	-	-
(5)	Надземный	391	Аналитический метод	476123.65	2169868.94	-	$m^2+n^2=0.10$	0.10	-	-
(5)	Надземный	392	Аналитический метод	476121.41	2169865.67	-	$m^2+n^2=0.10$	0.10	-	-

Описание местоположения объекта недвижимости

1. Описание местоположения здания, сооружения, объекта незавершенного строительства в границах земельного участка

1.1. Сведения о характерных точках контура объекта недвижимости

Система координат: МСК-50, зона 2

Зона № 2

Номер контура	Тип контура	Номера характерных точек контура	Метод определения координат	Координаты, м		R, м	Формулы, примененные для расчета средней квадратической погрешности определения координат характерных точек контура (Mt), м	Средняя квадратическая погрешность определения координат характерных точек контура (Mt), м	Глубина, высота расположения точки, м	
				X	Y				<input type="checkbox"/> 1	<input type="checkbox"/> 2
1	2	3	4	5	6	7	8	9	10	11
(5)	Надземный	393	Аналитический метод	476120.65	2169866.18	-	$m^2+n^2=0.10$	0.10	-	-
(5)	Надземный	394	Аналитический метод	476120.73	2169866.29	-	$m^2+n^2=0.10$	0.10	-	-
(5)	Надземный	395	Аналитический метод	476120.41	2169866.51	-	$m^2+n^2=0.10$	0.10	-	-
(5)	Надземный	396	Аналитический метод	476120.20	2169866.19	-	$m^2+n^2=0.10$	0.10	-	-
(5)	Надземный	397	Аналитический метод	476120.31	2169866.12	-	$m^2+n^2=0.10$	0.10	-	-
(5)	Надземный	398	Аналитический метод	476118.89	2169864.05	-	$m^2+n^2=0.10$	0.10	-	-
(5)	Надземный	399	Аналитический метод	476118.79	2169864.12	-	$m^2+n^2=0.10$	0.10	-	-
(5)	Надземный	400	Аналитический метод	476118.57	2169863.81	-	$m^2+n^2=0.10$	0.10	-	-
(5)	Надземный	401	Аналитический метод	476118.68	2169863.74	-	$m^2+n^2=0.10$	0.10	-	-
(5)	Надземный	402	Аналитический метод	476117.27	2169861.67	-	$m^2+n^2=0.10$	0.10	-	-
(5)	Надземный	403	Аналитический метод	476117.16	2169861.74	-	$m^2+n^2=0.10$	0.10	-	-
(5)	Надземный	404	Аналитический метод	476116.95	2169861.43	-	$m^2+n^2=0.10$	0.10	-	-
(5)	Надземный	405	Аналитический метод	476117.26	2169861.21	-	$m^2+n^2=0.10$	0.10	-	-
(5)	Надземный	406	Аналитический метод	476117.33	2169861.32	-	$m^2+n^2=0.10$	0.10	-	-
(5)	Надземный	407	Аналитический метод	476118.09	2169860.80	-	$m^2+n^2=0.10$	0.10	-	-
(5)	Надземный	795	Аналитический метод	476114.19	2169855.08	-	$m^2+n^2=0.10$	0.10	-	-
(5)	Надземный	796	Аналитический метод	476113.70	2169855.42	-	$m^2+n^2=0.10$	0.10	-	-
(5)	Надземный	797	Аналитический метод	476112.59	2169853.80	-	$m^2+n^2=0.10$	0.10	-	-
(5)	Надземный	798	Аналитический метод	476113.09	2169853.46	-	$m^2+n^2=0.10$	0.10	-	-
(5)	Надземный	799	Аналитический метод	476112.73	2169852.93	-	$m^2+n^2=0.10$	0.10	-	-
(5)	Надземный	800	Аналитический метод	476112.23	2169853.27	-	$m^2+n^2=0.10$	0.10	-	-
(5)	Надземный	801	Аналитический метод	476111.13	2169851.65	-	$m^2+n^2=0.10$	0.10	-	-
(5)	Надземный	802	Аналитический метод	476111.62	2169851.31	-	$m^2+n^2=0.10$	0.10	-	-

Описание местоположения объекта недвижимости

1. Описание местоположения здания, сооружения, объекта незавершенного строительства в границах земельного участка

1.1. Сведения о характерных точках контура объекта недвижимости

Система координат: МСК-50, зона 2

Зона № 2

Номер контура	Тип контура	Номера характерных точек контура	Метод определения координат	Координаты, м		R, м	Формулы, примененные для расчета средней квадратической погрешности определения координат характерных точек контура (Mt), м	Средняя квадратическая погрешность определения координат характерных точек контура (Mt), м	Глубина, высота расположения точки, м	
				X	Y				<input type="checkbox"/> 1	<input type="checkbox"/> 2
1	2	3	4	5	6	7	8	9	10	11
(5)	Надземный	408	Аналитический метод	476111.27	2169850.80	-	$m^2+n^2=0.10$	0.10	-	-
(5)	Надземный	409	Аналитический метод	476110.51	2169851.32	-	$m^2+n^2=0.10$	0.10	-	-
(5)	Надземный	410	Аналитический метод	476110.58	2169851.42	-	$m^2+n^2=0.10$	0.10	-	-
(5)	Надземный	411	Аналитический метод	476110.27	2169851.64	-	$m^2+n^2=0.10$	0.10	-	-
(5)	Надземный	412	Аналитический метод	476110.05	2169851.32	-	$m^2+n^2=0.10$	0.10	-	-
(5)	Надземный	413	Аналитический метод	476110.16	2169851.25	-	$m^2+n^2=0.10$	0.10	-	-
(5)	Надземный	414	Аналитический метод	476108.75	2169849.18	-	$m^2+n^2=0.10$	0.10	-	-
(5)	Надземный	415	Аналитический метод	476108.64	2169849.25	-	$m^2+n^2=0.10$	0.10	-	-
(5)	Надземный	416	Аналитический метод	476108.43	2169848.94	-	$m^2+n^2=0.10$	0.10	-	-
(5)	Надземный	803	Аналитический метод	476108.54	2169848.87	-	$m^2+n^2=0.10$	0.10	-	-
(5)	Надземный	418	Аналитический метод	476107.12	2169846.80	-	$m^2+n^2=0.10$	0.10	-	-
(5)	Надземный	419	Аналитический метод	476107.02	2169846.87	-	$m^2+n^2=0.10$	0.10	-	-
(5)	Надземный	420	Аналитический метод	476106.80	2169846.56	-	$m^2+n^2=0.10$	0.10	-	-
(5)	Надземный	421	Аналитический метод	476107.12	2169846.34	-	$m^2+n^2=0.10$	0.10	-	-
(5)	Надземный	422	Аналитический метод	476107.19	2169846.45	-	$m^2+n^2=0.10$	0.10	-	-
(5)	Надземный	423	Аналитический метод	476107.95	2169845.93	-	$m^2+n^2=0.10$	0.10	-	-
(5)	Надземный	804	Аналитический метод	476107.59	2169845.41	-	$m^2+n^2=0.10$	0.10	-	-
(5)	Надземный	805	Аналитический метод	476107.10	2169845.75	-	$m^2+n^2=0.10$	0.10	-	-
(5)	Надземный	806	Аналитический метод	476105.22	2169843.00	-	$m^2+n^2=0.10$	0.10	-	-
(5)	Надземный	807	Аналитический метод	476105.72	2169842.66	-	$m^2+n^2=0.10$	0.10	-	-
(5)	Надземный	424	Аналитический метод	476105.34	2169842.12	-	$m^2+n^2=0.10$	0.10	-	-
(5)	Надземный	425	Аналитический метод	476106.35	2169841.43	-	$m^2+n^2=0.10$	0.10	-	-
(5)	Надземный	808	Аналитический метод	476106.24	2169841.28	-	$m^2+n^2=0.10$	0.10	-	-

Описание местоположения объекта недвижимости

1. Описание местоположения здания, сооружения, объекта незавершенного строительства в границах земельного участка

1.1. Сведения о характерных точках контура объекта недвижимости

Система координат: МСК-50, зона 2

Зона № 2

Номер контура	Тип контура	Номера характерных точек контура	Метод определения координат	Координаты, м		R, м	Формулы, примененные для расчета средней квадратической погрешности определения координат характерных точек контура (Mt), м	Средняя квадратическая погрешность определения координат характерных точек контура (Mt), м	Глубина, высота расположения точки, м	
				X	Y				<input type="checkbox"/> 1	<input type="checkbox"/> 2
1	2	3	4	5	6	7	8	9	10	11
(5)	Надземный	809	Аналитический метод	476105.75	2169841.62	-	$m^2+n^2=0.10$	0.10	-	-
(5)	Надземный	810	Аналитический метод	476104.64	2169840.00	-	$m^2+n^2=0.10$	0.10	-	-
(5)	Надземный	811	Аналитический метод	476105.14	2169839.66	-	$m^2+n^2=0.10$	0.10	-	-
(5)	Надземный	812	Аналитический метод	476104.78	2169839.13	-	$m^2+n^2=0.10$	0.10	-	-
(5)	Надземный	813	Аналитический метод	476104.28	2169839.47	-	$m^2+n^2=0.10$	0.10	-	-
(5)	Надземный	814	Аналитический метод	476103.18	2169837.85	-	$m^2+n^2=0.10$	0.10	-	-
(5)	Надземный	815	Аналитический метод	476103.67	2169837.51	-	$m^2+n^2=0.10$	0.10	-	-
(5)	Надземный	426	Аналитический метод	476103.57	2169837.36	-	$m^2+n^2=0.10$	0.10	-	-
(5)	Надземный	427	Аналитический метод	476101.61	2169838.69	-	$m^2+n^2=0.10$	0.10	-	-
(5)	Надземный	816	Аналитический метод	476101.15	2169838.02	-	$m^2+n^2=0.10$	0.10	-	-
(5)	Надземный	817	Аналитический метод	476100.66	2169838.36	-	$m^2+n^2=0.10$	0.10	-	-
(5)	Надземный	818	Аналитический метод	476099.55	2169836.74	-	$m^2+n^2=0.10$	0.10	-	-
(5)	Надземный	819	Аналитический метод	476100.05	2169836.40	-	$m^2+n^2=0.10$	0.10	-	-
(5)	Надземный	428	Аналитический метод	476099.52	2169835.63	-	$m^2+n^2=0.10$	0.10	-	-
(5)	Надземный	429	Аналитический метод	476098.76	2169836.15	-	$m^2+n^2=0.10$	0.10	-	-
(5)	Надземный	430	Аналитический метод	476098.83	2169836.26	-	$m^2+n^2=0.10$	0.10	-	-
(5)	Надземный	431	Аналитический метод	476098.52	2169836.47	-	$m^2+n^2=0.10$	0.10	-	-
(5)	Надземный	432	Аналитический метод	476098.31	2169836.16	-	$m^2+n^2=0.10$	0.10	-	-
(5)	Надземный	433	Аналитический метод	476098.41	2169836.08	-	$m^2+n^2=0.10$	0.10	-	-
(5)	Надземный	434	Аналитический метод	476097.00	2169834.01	-	$m^2+n^2=0.10$	0.10	-	-
(5)	Надземный	435	Аналитический метод	476096.89	2169834.09	-	$m^2+n^2=0.10$	0.10	-	-
(5)	Надземный	436	Аналитический метод	476096.68	2169833.77	-	$m^2+n^2=0.10$	0.10	-	-
(5)	Надземный	437	Аналитический метод	476096.79	2169833.70	-	$m^2+n^2=0.10$	0.10	-	-

Описание местоположения объекта недвижимости

1. Описание местоположения здания, сооружения, объекта незавершенного строительства в границах земельного участка

1.1. Сведения о характерных точках контура объекта недвижимости

Система координат: МСК-50, зона 2

Зона № 2

Номер контура	Тип контура	Номера характерных точек контура	Метод определения координат	Координаты, м		R, м	Формулы, примененные для расчета средней квадратической погрешности определения координат характерных точек контура (Mt), м	Средняя квадратическая погрешность определения координат характерных точек контура (Mt), м	Глубина, высота расположения точки, м	
				X	Y				□ 1	□ 2
1	2	3	4	5	6	7	8	9	10	11
(5)	Надземный	438	Аналитический метод	476095.38	2169831.63	-	$m=\sqrt{m_2^2+n_2^2}=0.10$	0.10	-	-
(5)	Надземный	439	Аналитический метод	476095.27	2169831.70	-	$m=\sqrt{m_2^2+n_2^2}=0.10$	0.10	-	-
(5)	Надземный	440	Аналитический метод	476095.05	2169831.39	-	$m=\sqrt{m_2^2+n_2^2}=0.10$	0.10	-	-
(5)	Надземный	441	Аналитический метод	476095.37	2169831.18	-	$m=\sqrt{m_2^2+n_2^2}=0.10$	0.10	-	-
(5)	Надземный	442	Аналитический метод	476095.44	2169831.28	-	$m=\sqrt{m_2^2+n_2^2}=0.10$	0.10	-	-
(5)	Надземный	443	Аналитический метод	476096.20	2169830.76	-	$m=\sqrt{m_2^2+n_2^2}=0.10$	0.10	-	-
(5)	Надземный	820	Аналитический метод	476095.90	2169830.32	-	$m=\sqrt{m_2^2+n_2^2}=0.10$	0.10	-	-
(5)	Надземный	821	Аналитический метод	476095.40	2169830.66	-	$m=\sqrt{m_2^2+n_2^2}=0.10$	0.10	-	-
(5)	Надземный	822	Аналитический метод	476094.30	2169829.04	-	$m=\sqrt{m_2^2+n_2^2}=0.10$	0.10	-	-
(5)	Надземный	823	Аналитический метод	476094.79	2169828.70	-	$m=\sqrt{m_2^2+n_2^2}=0.10$	0.10	-	-
(5)	Надземный	824	Аналитический метод	476094.28	2169827.96	-	$m=\sqrt{m_2^2+n_2^2}=0.10$	0.10	-	-
(5)	Надземный	825	Аналитический метод	476093.79	2169828.29	-	$m=\sqrt{m_2^2+n_2^2}=0.10$	0.10	-	-
(5)	Надземный	826	Аналитический метод	476092.68	2169826.68	-	$m=\sqrt{m_2^2+n_2^2}=0.10$	0.10	-	-
(5)	Надземный	827	Аналитический метод	476093.18	2169826.34	-	$m=\sqrt{m_2^2+n_2^2}=0.10$	0.10	-	-

Описание местоположения объекта недвижимости

1. Описание местоположения здания, сооружения, объекта незавершенного строительства в границах земельного участка

1.1. Сведения о характерных точках контура объекта недвижимости

Система координат: МСК-50, зона 2

Зона № 2

Номер контура	Тип контура	Номера характерных точек контура	Метод определения координат	Координаты, м		R, м	Формулы, примененные для расчета средней квадратической погрешности определения координат характерных точек контура (Mt), м	Средняя квадратическая погрешность определения координат характерных точек контура (Mt), м	Глубина, высота расположения точки, м	
				X	Y				<input type="checkbox"/> 1	<input type="checkbox"/> 2
1	2	3	4	5	6	7	8	9	10	11
(6)	Надземный	828	Аналитический метод	476123.65	2169845.89	-	$m^2+n^2=0.10$	0.10	-	-
(6)	Надземный	656	Аналитический метод	476128.71	2169853.30	-	$m^2+n^2=0.10$	0.10	-	-
(6)	Надземный	657	Аналитический метод	476129.55	2169852.72	-	$m^2+n^2=0.10$	0.10	-	-
(6)	Надземный	658	Аналитический метод	476129.49	2169852.63	-	$m^2+n^2=0.10$	0.10	-	-
(6)	Надземный	659	Аналитический метод	476129.70	2169852.49	-	$m^2+n^2=0.10$	0.10	-	-
(6)	Надземный	660	Аналитический метод	476129.84	2169852.70	-	$m^2+n^2=0.10$	0.10	-	-
(6)	Надземный	661	Аналитический метод	476129.76	2169852.76	-	$m^2+n^2=0.10$	0.10	-	-
(6)	Надземный	662	Аналитический метод	476131.57	2169855.42	-	$m^2+n^2=0.10$	0.10	-	-
(6)	Надземный	663	Аналитический метод	476131.92	2169855.19	-	$m^2+n^2=0.10$	0.10	-	-
(6)	Надземный	664	Аналитический метод	476134.76	2169859.36	-	$m^2+n^2=0.10$	0.10	-	-
(6)	Надземный	665	Аналитический метод	476135.19	2169859.07	-	$m^2+n^2=0.10$	0.10	-	-
(6)	Надземный	666	Аналитический метод	476135.77	2169859.91	-	$m^2+n^2=0.10$	0.10	-	-
(6)	Надземный	667	Аналитический метод	476136.61	2169859.33	-	$m^2+n^2=0.10$	0.10	-	-
(6)	Надземный	668	Аналитический метод	476136.55	2169859.24	-	$m^2+n^2=0.10$	0.10	-	-
(6)	Надземный	669	Аналитический метод	476136.76	2169859.10	-	$m^2+n^2=0.10$	0.10	-	-
(6)	Надземный	670	Аналитический метод	476136.90	2169859.31	-	$m^2+n^2=0.10$	0.10	-	-
(6)	Надземный	671	Аналитический метод	476136.81	2169859.37	-	$m^2+n^2=0.10$	0.10	-	-
(6)	Надземный	672	Аналитический метод	476138.17	2169861.35	-	$m^2+n^2=0.10$	0.10	-	-
(6)	Надземный	673	Аналитический метод	476138.25	2169861.29	-	$m^2+n^2=0.10$	0.10	-	-
(6)	Надземный	674	Аналитический метод	476138.40	2169861.50	-	$m^2+n^2=0.10$	0.10	-	-
(6)	Надземный	675	Аналитический метод	476138.19	2169861.64	-	$m^2+n^2=0.10$	0.10	-	-
(6)	Надземный	676	Аналитический метод	476138.13	2169861.55	-	$m^2+n^2=0.10$	0.10	-	-
(6)	Надземный	677	Аналитический метод	476137.28	2169862.13	-	$m^2+n^2=0.10$	0.10	-	-

Описание местоположения объекта недвижимости

1. Описание местоположения здания, сооружения, объекта незавершенного строительства в границах земельного участка

1.1. Сведения о характерных точках контура объекта недвижимости

Система координат: МСК-50, зона 2

Зона № 2

Номер контура	Тип контура	Номера характерных точек контура	Метод определения координат	Координаты, м		R, м	Формулы, примененные для расчета средней квадратической погрешности определения координат характерных точек контура (Mt), м	Средняя квадратическая погрешность определения координат характерных точек контура (Mt), м	Глубина, высота расположения точки, м	
				X	Y				<input type="checkbox"/> 1	<input type="checkbox"/> 2
1	2	3	4	5	6	7	8	9	10	11
(6)	Надземный	717	Аналитический метод	476138.24	2169863.53	-	$m^2+n^2=0.10$	0.10	-	-
(6)	Надземный	718	Аналитический метод	476138.73	2169863.19	-	$m^2+n^2=0.10$	0.10	-	-
(6)	Надземный	719	Аналитический метод	476139.77	2169864.70	-	$m^2+n^2=0.10$	0.10	-	-
(6)	Надземный	720	Аналитический метод	476139.27	2169865.04	-	$m^2+n^2=0.10$	0.10	-	-
(6)	Надземный	678	Аналитический метод	476139.92	2169866.00	-	$m^2+n^2=0.10$	0.10	-	-
(6)	Надземный	679	Аналитический метод	476139.28	2169866.44	-	$m^2+n^2=0.10$	0.10	-	-
(6)	Надземный	794	Аналитический метод	476141.13	2169869.15	-	$m^2+n^2=0.10$	0.10	-	-
(6)	Надземный	721	Аналитический метод	476140.05	2169869.88	-	$m^2+n^2=0.10$	0.10	-	-
(6)	Надземный	722	Аналитический метод	476140.39	2169870.38	-	$m^2+n^2=0.10$	0.10	-	-
(6)	Надземный	723	Аналитический метод	476138.87	2169871.41	-	$m^2+n^2=0.10$	0.10	-	-
(6)	Надземный	724	Аналитический метод	476138.54	2169870.91	-	$m^2+n^2=0.10$	0.10	-	-
(6)	Надземный	725	Аналитический метод	476134.15	2169873.91	-	$m^2+n^2=0.10$	0.10	-	-
(6)	Надземный	726	Аналитический метод	476134.48	2169874.40	-	$m^2+n^2=0.10$	0.10	-	-
(6)	Надземный	727	Аналитический метод	476132.97	2169875.44	-	$m^2+n^2=0.10$	0.10	-	-
(6)	Надземный	728	Аналитический метод	476132.63	2169874.94	-	$m^2+n^2=0.10$	0.10	-	-
(6)	Надземный	680	Аналитический метод	476131.58	2169875.66	-	$m^2+n^2=0.10$	0.10	-	-
(6)	Надземный	681	Аналитический метод	476131.51	2169875.55	-	$m^2+n^2=0.10$	0.10	-	-
(6)	Надземный	682	Аналитический метод	476130.66	2169876.13	-	$m^2+n^2=0.10$	0.10	-	-
(6)	Надземный	683	Аналитический метод	476130.72	2169876.22	-	$m^2+n^2=0.10$	0.10	-	-
(6)	Надземный	684	Аналитический метод	476130.51	2169876.36	-	$m^2+n^2=0.10$	0.10	-	-
(6)	Надземный	685	Аналитический метод	476130.30	2169876.04	-	$m^2+n^2=0.10$	0.10	-	-
(6)	Надземный	686	Аналитический метод	476130.39	2169875.98	-	$m^2+n^2=0.10$	0.10	-	-
(6)	Надземный	687	Аналитический метод	476128.91	2169873.83	-	$m^2+n^2=0.10$	0.10	-	-

Описание местоположения объекта недвижимости

1. Описание местоположения здания, сооружения, объекта незавершенного строительства в границах земельного участка

1.1. Сведения о характерных точках контура объекта недвижимости

Система координат: МСК-50, зона 2

Зона № 2

Номер контура	Тип контура	Номера характерных точек контура	Метод определения координат	Координаты, м		R, м	Формулы, примененные для расчета средней квадратической погрешности определения координат характерных точек контура (Mt), м	Средняя квадратическая погрешность определения координат характерных точек контура (Mt), м	Глубина, высота расположения точки, м	
				X	Y				<input type="checkbox"/> 1	<input type="checkbox"/> 2
1	2	3	4	5	6	7	8	9	10	11
(6)	Надземный	688	Аналитический метод	476128.83	2169873.89	-	$m^2+n^2=0.10$	0.10	-	-
(6)	Надземный	689	Аналитический метод	476128.61	2169873.57	-	$m^2+n^2=0.10$	0.10	-	-
(6)	Надземный	690	Аналитический метод	476127.70	2169874.19	-	$m^2+n^2=0.10$	0.10	-	-
(6)	Надземный	729	Аналитический метод	476127.28	2169873.56	-	$m^2+n^2=0.10$	0.10	-	-
(6)	Надземный	730	Аналитический метод	476126.78	2169873.90	-	$m^2+n^2=0.10$	0.10	-	-
(6)	Надземный	731	Аналитический метод	476125.75	2169872.39	-	$m^2+n^2=0.10$	0.10	-	-
(6)	Надземный	829	Аналитический метод	476126.25	2169872.05	-	$m^2+n^2=0.10$	0.10	-	-
(6)	Надземный	733	Аналитический метод	476125.98	2169871.67	-	$m^2+n^2=0.10$	0.10	-	-
(6)	Надземный	383	Аналитический метод	476125.22	2169872.19	-	$m^2+n^2=0.10$	0.10	-	-
(6)	Надземный	384	Аналитический метод	476125.29	2169872.29	-	$m^2+n^2=0.10$	0.10	-	-
(6)	Надземный	385	Аналитический метод	476124.98	2169872.51	-	$m^2+n^2=0.10$	0.10	-	-
(6)	Надземный	386	Аналитический метод	476124.77	2169872.19	-	$m^2+n^2=0.10$	0.10	-	-
(6)	Надземный	387	Аналитический метод	476124.87	2169872.12	-	$m^2+n^2=0.10$	0.10	-	-
(6)	Надземный	388	Аналитический метод	476123.22	2169869.69	-	$m^2+n^2=0.10$	0.10	-	-
(6)	Надземный	389	Аналитический метод	476123.11	2169869.76	-	$m^2+n^2=0.10$	0.10	-	-
(6)	Надземный	390	Аналитический метод	476122.89	2169869.45	-	$m^2+n^2=0.10$	0.10	-	-
(6)	Надземный	391	Аналитический метод	476123.65	2169868.94	-	$m^2+n^2=0.10$	0.10	-	-
(6)	Надземный	392	Аналитический метод	476121.41	2169865.67	-	$m^2+n^2=0.10$	0.10	-	-
(6)	Надземный	393	Аналитический метод	476120.65	2169866.18	-	$m^2+n^2=0.10$	0.10	-	-
(6)	Надземный	394	Аналитический метод	476120.73	2169866.29	-	$m^2+n^2=0.10$	0.10	-	-
(6)	Надземный	395	Аналитический метод	476120.41	2169866.51	-	$m^2+n^2=0.10$	0.10	-	-
(6)	Надземный	396	Аналитический метод	476120.20	2169866.19	-	$m^2+n^2=0.10$	0.10	-	-
(6)	Надземный	397	Аналитический метод	476120.31	2169866.12	-	$m^2+n^2=0.10$	0.10	-	-

Описание местоположения объекта недвижимости

1. Описание местоположения здания, сооружения, объекта незавершенного строительства в границах земельного участка

1.1. Сведения о характерных точках контура объекта недвижимости

Система координат: МСК-50, зона 2

Зона № 2

Номер контура	Тип контура	Номера характерных точек контура	Метод определения координат	Координаты, м		R, м	Формулы, примененные для расчета средней квадратической погрешности определения координат характерных точек контура (Mt), м	Средняя квадратическая погрешность определения координат характерных точек контура (Mt), м	Глубина, высота расположения точки, м	
				X	Y				<input type="checkbox"/> 1	<input type="checkbox"/> 2
1	2	3	4	5	6	7	8	9	10	11
(6)	Надземный	398	Аналитический метод	476118.89	2169864.05	-	$m^2+n^2=0.10$	0.10	-	-
(6)	Надземный	399	Аналитический метод	476118.79	2169864.12	-	$m^2+n^2=0.10$	0.10	-	-
(6)	Надземный	400	Аналитический метод	476118.57	2169863.81	-	$m^2+n^2=0.10$	0.10	-	-
(6)	Надземный	830	Аналитический метод	476118.68	2169863.73	-	$m^2+n^2=0.10$	0.10	-	-
(6)	Надземный	402	Аналитический метод	476117.27	2169861.67	-	$m^2+n^2=0.10$	0.10	-	-
(6)	Надземный	403	Аналитический метод	476117.16	2169861.74	-	$m^2+n^2=0.10$	0.10	-	-
(6)	Надземный	404	Аналитический метод	476116.95	2169861.43	-	$m^2+n^2=0.10$	0.10	-	-
(6)	Надземный	405	Аналитический метод	476117.26	2169861.21	-	$m^2+n^2=0.10$	0.10	-	-
(6)	Надземный	406	Аналитический метод	476117.33	2169861.32	-	$m^2+n^2=0.10$	0.10	-	-
(6)	Надземный	407	Аналитический метод	476118.09	2169860.80	-	$m^2+n^2=0.10$	0.10	-	-
(6)	Надземный	734	Аналитический метод	476117.76	2169860.32	-	$m^2+n^2=0.10$	0.10	-	-
(6)	Надземный	735	Аналитический метод	476117.27	2169860.65	-	$m^2+n^2=0.10$	0.10	-	-
(6)	Надземный	736	Аналитический метод	476116.24	2169859.14	-	$m^2+n^2=0.10$	0.10	-	-
(6)	Надземный	737	Аналитический метод	476116.73	2169858.80	-	$m^2+n^2=0.10$	0.10	-	-
(6)	Надземный	738	Аналитический метод	476116.01	2169857.74	-	$m^2+n^2=0.10$	0.10	-	-
(6)	Надземный	739	Аналитический метод	476115.51	2169858.08	-	$m^2+n^2=0.10$	0.10	-	-
(6)	Надземный	740	Аналитический метод	476114.48	2169856.57	-	$m^2+n^2=0.10$	0.10	-	-
(6)	Надземный	741	Аналитический метод	476114.97	2169856.23	-	$m^2+n^2=0.10$	0.10	-	-
(6)	Надземный	831	Аналитический метод	476112.38	2169852.43	-	$m^2+n^2=0.10$	0.10	-	-
(6)	Надземный	832	Аналитический метод	476116.09	2169849.90	-	$m^2+n^2=0.10$	0.10	-	-
(6)	Надземный	833	Аналитический метод	476114.34	2169847.32	-	$m^2+n^2=0.10$	0.10	-	-
(6)	Надземный	834	Аналитический метод	476122.44	2169841.80	-	$m^2+n^2=0.10$	0.10	-	-
(6)	Надземный	835	Аналитический метод	476124.72	2169845.15	-	$m^2+n^2=0.10$	0.10	-	-

Описание местоположения объекта недвижимости

1. Описание местоположения здания, сооружения, объекта незавершенного строительства в границах земельного участка

1.1. Сведения о характерных точках контура объекта недвижимости

Система координат: МСК-50, зона 2

Зона № 2

Номер контура	Тип контура	Номера характерных точек контура	Метод определения координат	Координаты, м		R, м	Формулы, примененные для расчета средней квадратической погрешности определения координат характерных точек контура (Mt), м	Средняя квадратическая погрешность определения координат характерных точек контура (Mt), м	Глубина, высота расположения точки, м	
				X	Y				<input type="checkbox"/> 1	<input type="checkbox"/> 2
1	2	3	4	5	6	7	8	9	10	11
(7)	Надземный	836	Аналитический метод	476055.68	2169796.36	-	$m^2+n^2=0.10$	0.10	-	-
(7)	Надземный	698	Аналитический метод	476054.07	2169795.48	-	$m^2+n^2=0.10$	0.10	-	-
(7)	Надземный	699	Аналитический метод	476054.36	2169794.95	-	$m^2+n^2=0.10$	0.10	-	-
(7)	Надземный	497	Аналитический метод	476053.80	2169794.64	-	$m^2+n^2=0.10$	0.10	-	-
(7)	Надземный	498	Аналитический метод	476054.71	2169792.97	-	$m^2+n^2=0.10$	0.10	-	-
(7)	Надземный	499	Аналитический метод	476048.67	2169787.20	-	$m^2+n^2=0.10$	0.10	-	-
(7)	Надземный	500	Аналитический метод	476042.73	2169787.23	-	$m^2+n^2=0.10$	0.10	-	-
(7)	Надземный	501	Аналитический метод	476042.74	2169788.05	-	$m^2+n^2=0.10$	0.10	-	-
(7)	Надземный	502	Аналитический метод	476042.36	2169788.05	-	$m^2+n^2=0.10$	0.10	-	-
(7)	Надземный	503	Аналитический метод	476042.36	2169787.92	-	$m^2+n^2=0.10$	0.10	-	-
(7)	Надземный	504	Аналитический метод	476039.85	2169787.93	-	$m^2+n^2=0.10$	0.10	-	-
(7)	Надземный	505	Аналитический метод	476039.85	2169788.06	-	$m^2+n^2=0.10$	0.10	-	-
(7)	Надземный	837	Аналитический метод	476039.47	2169788.06	-	$m^2+n^2=0.10$	0.10	-	-
(7)	Надземный	507	Аналитический метод	476039.47	2169787.93	-	$m^2+n^2=0.10$	0.10	-	-
(7)	Надземный	508	Аналитический метод	476036.97	2169787.95	-	$m^2+n^2=0.10$	0.10	-	-
(7)	Надземный	509	Аналитический метод	476036.97	2169788.08	-	$m^2+n^2=0.10$	0.10	-	-
(7)	Надземный	510	Аналитический метод	476036.59	2169788.08	-	$m^2+n^2=0.10$	0.10	-	-
(7)	Надземный	511	Аналитический метод	476036.58	2169787.70	-	$m^2+n^2=0.10$	0.10	-	-
(7)	Надземный	512	Аналитический метод	476036.71	2169787.70	-	$m^2+n^2=0.10$	0.10	-	-
(7)	Надземный	513	Аналитический метод	476036.71	2169786.78	-	$m^2+n^2=0.10$	0.10	-	-
(7)	Надземный	514	Аналитический метод	476032.23	2169786.80	-	$m^2+n^2=0.10$	0.10	-	-
(7)	Надземный	515	Аналитический метод	476032.21	2169782.59	-	$m^2+n^2=0.10$	0.10	-	-
(7)	Надземный	516	Аналитический метод	476031.95	2169782.59	-	$m^2+n^2=0.10$	0.10	-	-

Описание местоположения объекта недвижимости

1. Описание местоположения здания, сооружения, объекта незавершенного строительства в границах земельного участка

1.1. Сведения о характерных точках контура объекта недвижимости

Система координат: МСК-50, зона 2

Зона № 2

Номер контура	Тип контура	Номера характерных точек контура	Метод определения координат	Координаты, м		R, м	Формулы, примененные для расчета средней квадратической погрешности определения координат характерных точек контура (Mt), м	Средняя квадратическая погрешность определения координат характерных точек контура (Mt), м	Глубина, высота расположения точки, м	
				X	Y				<input type="checkbox"/> 1	<input type="checkbox"/> 2
1	2	3	4	5	6	7	8	9	10	11
(7)	Надземный	517	Аналитический метод	476031.91	2169776.37	-	$m^2+n^2=0.10$	0.10	-	-
(7)	Надземный	518	Аналитический метод	476033.42	2169776.36	-	$m^2+n^2=0.10$	0.10	-	-
(7)	Надземный	519	Аналитический метод	476033.42	2169776.14	-	$m^2+n^2=0.10$	0.10	-	-
(7)	Надземный	520	Аналитический метод	476033.53	2169776.14	-	$m^2+n^2=0.10$	0.10	-	-
(7)	Надземный	521	Аналитический метод	476033.51	2169773.69	-	$m^2+n^2=0.10$	0.10	-	-
(7)	Надземный	522	Аналитический метод	476033.41	2169773.69	-	$m^2+n^2=0.10$	0.10	-	-
(7)	Надземный	523	Аналитический метод	476033.41	2169773.44	-	$m^2+n^2=0.10$	0.10	-	-
(7)	Надземный	524	Аналитический метод	476033.66	2169773.44	-	$m^2+n^2=0.10$	0.10	-	-
(7)	Надземный	525	Аналитический метод	476033.66	2169773.54	-	$m^2+n^2=0.10$	0.10	-	-
(7)	Надземный	526	Аналитический метод	476034.68	2169773.54	-	$m^2+n^2=0.10$	0.10	-	-
(7)	Надземный	527	Аналитический метод	476034.68	2169772.48	-	$m^2+n^2=0.10$	0.10	-	-
(7)	Надземный	700	Аналитический метод	476035.87	2169772.48	-	$m^2+n^2=0.10$	0.10	-	-
(7)	Надземный	701	Аналитический метод	476035.86	2169771.88	-	$m^2+n^2=0.10$	0.10	-	-
(7)	Надземный	702	Аналитический метод	476037.69	2169771.87	-	$m^2+n^2=0.10$	0.10	-	-
(7)	Надземный	703	Аналитический метод	476037.70	2169772.47	-	$m^2+n^2=0.10$	0.10	-	-
(7)	Надземный	528	Аналитический метод	476041.37	2169772.45	-	$m^2+n^2=0.10$	0.10	-	-
(7)	Надземный	529	Аналитический метод	476041.36	2169771.42	-	$m^2+n^2=0.10$	0.10	-	-
(7)	Надземный	838	Аналитический метод	476041.26	2169771.42	-	$m^2+n^2=0.10$	0.10	-	-
(7)	Надземный	839	Аналитический метод	476041.26	2169771.17	-	$m^2+n^2=0.10$	0.10	-	-
(7)	Надземный	532	Аналитический метод	476041.51	2169771.17	-	$m^2+n^2=0.10$	0.10	-	-
(7)	Надземный	533	Аналитический метод	476041.51	2169771.28	-	$m^2+n^2=0.10$	0.10	-	-
(7)	Надземный	534	Аналитический метод	476044.66	2169771.26	-	$m^2+n^2=0.10$	0.10	-	-
(7)	Надземный	535	Аналитический метод	476044.66	2169771.16	-	$m^2+n^2=0.10$	0.10	-	-

Описание местоположения объекта недвижимости

1. Описание местоположения здания, сооружения, объекта незавершенного строительства в границах земельного участка

1.1. Сведения о характерных точках контура объекта недвижимости

Система координат: МСК-50, зона 2

Зона № 2

Номер контура	Тип контура	Номера характерных точек контура	Метод определения координат	Координаты, м		R, м	Формулы, примененные для расчета средней квадратической погрешности определения координат характерных точек контура (Mt), м	Средняя квадратическая погрешность определения координат характерных точек контура (Mt), м	Глубина, высота расположения точки, м	
				X	Y				<input type="checkbox"/> 1	<input type="checkbox"/> 2
1	2	3	4	5	6	7	8	9	10	11
(7)	Надземный	536	Аналитический метод	476044.91	2169771.16	-	$m^2+n^2=0.10$	0.10	-	-
(7)	Надземный	537	Аналитический метод	476044.91	2169771.41	-	$m^2+n^2=0.10$	0.10	-	-
(7)	Надземный	538	Аналитический метод	476044.80	2169771.41	-	$m^2+n^2=0.10$	0.10	-	-
(7)	Надземный	539	Аналитический метод	476044.81	2169772.43	-	$m^2+n^2=0.10$	0.10	-	-
(7)	Надземный	540	Аналитический метод	476045.53	2169772.43	-	$m^2+n^2=0.10$	0.10	-	-
(7)	Надземный	541	Аналитический метод	476045.53	2169773.35	-	$m^2+n^2=0.10$	0.10	-	-
(7)	Надземный	542	Аналитический метод	476050.58	2169773.32	-	$m^2+n^2=0.10$	0.10	-	-
(7)	Надземный	543	Аналитический метод	476050.59	2169775.02	-	$m^2+n^2=0.10$	0.10	-	-
(7)	Надземный	544	Аналитический метод	476050.84	2169775.02	-	$m^2+n^2=0.10$	0.10	-	-
(7)	Надземный	545	Аналитический метод	476050.84	2169775.12	-	$m^2+n^2=0.10$	0.10	-	-
(7)	Надземный	546	Аналитический метод	476053.29	2169775.11	-	$m^2+n^2=0.10$	0.10	-	-
(7)	Надземный	547	Аналитический метод	476053.29	2169775.00	-	$m^2+n^2=0.10$	0.10	-	-
(7)	Надземный	548	Аналитический метод	476053.54	2169775.00	-	$m^2+n^2=0.10$	0.10	-	-
(7)	Надземный	549	Аналитический метод	476053.54	2169775.36	-	$m^2+n^2=0.10$	0.10	-	-
(7)	Надземный	550	Аналитический метод	476053.45	2169775.36	-	$m^2+n^2=0.10$	0.10	-	-
(7)	Надземный	551	Аналитический метод	476053.46	2169776.28	-	$m^2+n^2=0.10$	0.10	-	-
(7)	Надземный	552	Аналитический метод	476053.55	2169776.28	-	$m^2+n^2=0.10$	0.10	-	-
(7)	Надземный	553	Аналитический метод	476053.55	2169776.53	-	$m^2+n^2=0.10$	0.10	-	-
(7)	Надземный	554	Аналитический метод	476053.81	2169776.53	-	$m^2+n^2=0.10$	0.10	-	-
(7)	Надземный	704	Аналитический метод	476056.32	2169778.93	-	$m^2+n^2=0.10$	0.10	-	-
(7)	Надземный	705	Аналитический метод	476056.73	2169778.50	-	$m^2+n^2=0.10$	0.10	-	-
(7)	Надземный	840	Аналитический метод	476058.05	2169779.76	-	$m^2+n^2=0.10$	0.10	-	-
(7)	Надземный	707	Аналитический метод	476057.64	2169780.19	-	$m^2+n^2=0.10$	0.10	-	-

Описание местоположения объекта недвижимости

1. Описание местоположения здания, сооружения, объекта незавершенного строительства в границах земельного участка

1.1. Сведения о характерных точках контура объекта недвижимости

Система координат: МСК-50, зона 2

Зона № 2

Номер контура	Тип контура	Номера характерных точек контура	Метод определения координат	Координаты, м		R, м	Формулы, примененные для расчета средней квадратической погрешности определения координат характерных точек контура (Mt), м	Средняя квадратическая погрешность определения координат характерных точек контура (Mt), м	Глубина, высота расположения точки, м	
				X	Y				□ 1	□ 2
1	2	3	4	5	6	7	8	9	10	11
(7)	Надземный	555	Аналитический метод	476061.25	2169783.64	-	$m^2+n^2=0.10$	0.10	-	-
(7)	Надземный	556	Аналитический метод	476061.40	2169783.72	-	$m^2+n^2=0.10$	0.10	-	-
(7)	Надземный	557	Аналитический метод	476061.89	2169782.82	-	$m^2+n^2=0.10$	0.10	-	-
(7)	Надземный	558	Аналитический метод	476061.81	2169782.78	-	$m^2+n^2=0.10$	0.10	-	-
(7)	Надземный	559	Аналитический метод	476061.93	2169782.56	-	$m^2+n^2=0.10$	0.10	-	-
(7)	Надземный	560	Аналитический метод	476062.15	2169782.68	-	$m^2+n^2=0.10$	0.10	-	-
(7)	Надземный	561	Аналитический метод	476062.10	2169782.77	-	$m^2+n^2=0.10$	0.10	-	-
(7)	Надземный	562	Аналитический метод	476064.25	2169783.95	-	$m^2+n^2=0.10$	0.10	-	-
(7)	Надземный	563	Аналитический метод	476064.30	2169783.86	-	$m^2+n^2=0.10$	0.10	-	-
(7)	Надземный	564	Аналитический метод	476064.52	2169783.98	-	$m^2+n^2=0.10$	0.10	-	-
(7)	Надземный	841	Аналитический метод	476064.35	2169784.28	-	$m^2+n^2=0.10$	0.10	-	-
(7)	Надземный	842	Аналитический метод	476069.36	2169787.02	-	$m^2+n^2=0.10$	0.10	-	-
(7)	Надземный	567	Аналитический метод	476069.53	2169786.72	-	$m^2+n^2=0.10$	0.10	-	-
(7)	Надземный	568	Аналитический метод	476069.75	2169786.84	-	$m^2+n^2=0.10$	0.10	-	-
(7)	Надземный	569	Аналитический метод	476069.70	2169786.93	-	$m^2+n^2=0.10$	0.10	-	-
(7)	Надземный	843	Аналитический метод	476071.85	2169788.10	-	$m^2+n^2=0.10$	0.10	-	-
(7)	Надземный	571	Аналитический метод	476071.90	2169788.01	-	$m^2+n^2=0.10$	0.10	-	-
(7)	Надземный	844	Аналитический метод	476072.12	2169788.13	-	$m^2+n^2=0.10$	0.10	-	-
(7)	Надземный	845	Аналитический метод	476071.95	2169788.44	-	$m^2+n^2=0.10$	0.10	-	-
(7)	Надземный	574	Аналитический метод	476071.87	2169788.40	-	$m^2+n^2=0.10$	0.10	-	-
(7)	Надземный	575	Аналитический метод	476071.43	2169789.21	-	$m^2+n^2=0.10$	0.10	-	-
(7)	Надземный	576	Аналитический метод	476071.51	2169789.25	-	$m^2+n^2=0.10$	0.10	-	-
(7)	Надземный	577	Аналитический метод	476071.21	2169789.79	-	$m^2+n^2=0.10$	0.10	-	-

Описание местоположения объекта недвижимости

1. Описание местоположения здания, сооружения, объекта незавершенного строительства в границах земельного участка

1.1. Сведения о характерных точках контура объекта недвижимости

Система координат: МСК-50, зона 2

Зона № 2

Номер контура	Тип контура	Номера характерных точек контура	Метод определения координат	Координаты, м		R, м	Формулы, примененные для расчета средней квадратической погрешности определения координат характерных точек контура (Mt), м	Средняя квадратическая погрешность определения координат характерных точек контура (Mt), м	Глубина, высота расположения точки, м	
				X	Y				<input type="checkbox"/> 1	<input type="checkbox"/> 2
1	2	3	4	5	6	7	8	9	10	11
(7)	Надземный	846	Аналитический метод	476074.38	2169790.44	-	$m^2+n^2=0.10$	0.10	-	-
(7)	Надземный	710	Аналитический метод	476074.50	2169789.86	-	$m^2+n^2=0.10$	0.10	-	-
(7)	Надземный	711	Аналитический метод	476076.29	2169790.23	-	$m^2+n^2=0.10$	0.10	-	-
(7)	Надземный	712	Аналитический метод	476076.17	2169790.82	-	$m^2+n^2=0.10$	0.10	-	-
(7)	Надземный	578	Аналитический метод	476077.38	2169791.07	-	$m^2+n^2=0.10$	0.10	-	-
(7)	Надземный	579	Аналитический метод	476080.28	2169790.49	-	$m^2+n^2=0.10$	0.10	-	-
(7)	Надземный	580	Аналитический метод	476080.87	2169791.35	-	$m^2+n^2=0.10$	0.10	-	-
(7)	Надземный	847	Аналитический метод	476081.63	2169790.83	-	$m^2+n^2=0.10$	0.10	-	-
(7)	Надземный	582	Аналитический метод	476081.57	2169790.75	-	$m^2+n^2=0.10$	0.10	-	-
(7)	Надземный	583	Аналитический метод	476081.87	2169790.55	-	$m^2+n^2=0.10$	0.10	-	-
(7)	Надземный	584	Аналитический метод	476082.07	2169790.84	-	$m^2+n^2=0.10$	0.10	-	-
(7)	Надземный	585	Аналитический метод	476081.98	2169790.90	-	$m^2+n^2=0.10$	0.10	-	-
(7)	Надземный	848	Аналитический метод	476083.74	2169793.47	-	$m^2+n^2=0.10$	0.10	-	-
(7)	Надземный	587	Аналитический метод	476085.99	2169791.94	-	$m^2+n^2=0.10$	0.10	-	-
(7)	Надземный	588	Аналитический метод	476089.35	2169796.85	-	$m^2+n^2=0.10$	0.10	-	-
(7)	Надземный	589	Аналитический метод	476088.27	2169797.59	-	$m^2+n^2=0.10$	0.10	-	-
(7)	Надземный	849	Аналитический метод	476090.03	2169800.16	-	$m^2+n^2=0.10$	0.10	-	-
(7)	Надземный	591	Аналитический метод	476090.11	2169800.11	-	$m^2+n^2=0.10$	0.10	-	-
(7)	Надземный	592	Аналитический метод	476090.31	2169800.40	-	$m^2+n^2=0.10$	0.10	-	-
(7)	Надземный	850	Аналитический метод	476089.88	2169800.69	-	$m^2+n^2=0.10$	0.10	-	-
(7)	Надземный	594	Аналитический метод	476092.28	2169804.22	-	$m^2+n^2=0.10$	0.10	-	-
(7)	Надземный	595	Аналитический метод	476092.85	2169803.83	-	$m^2+n^2=0.10$	0.10	-	-
(7)	Надземный	851	Аналитический метод	476094.36	2169806.04	-	$m^2+n^2=0.10$	0.10	-	-

Описание местоположения объекта недвижимости

1. Описание местоположения здания, сооружения, объекта незавершенного строительства в границах земельного участка

1.1. Сведения о характерных точках контура объекта недвижимости

Система координат: МСК-50, зона 2

Зона № 2

Номер контура	Тип контура	Номера характерных точек контура	Метод определения координат	Координаты, м		R, м	Формулы, примененные для расчета средней квадратической погрешности определения координат характерных точек контура (Mt), м	Средняя квадратическая погрешность определения координат характерных точек контура (Mt), м	Глубина, высота расположения точки, м	
				X	Y				<input type="checkbox"/> 1	<input type="checkbox"/> 2
1	2	3	4	5	6	7	8	9	10	11
(7)	Надземный	852	Аналитический метод	476095.22	2169805.46	-	$m^2+n^2=0.10$	0.10	-	-
(7)	Надземный	853	Аналитический метод	476097.59	2169808.94	-	$m^2+n^2=0.10$	0.10	-	-
(7)	Надземный	854	Аналитический метод	476089.82	2169814.24	-	$m^2+n^2=0.10$	0.10	-	-
(7)	Надземный	855	Аналитический метод	476086.30	2169809.08	-	$m^2+n^2=0.10$	0.10	-	-
(7)	Надземный	856	Аналитический метод	476082.64	2169811.58	-	$m^2+n^2=0.10$	0.10	-	-
(7)	Надземный	857	Аналитический метод	476081.99	2169810.62	-	$m^2+n^2=0.10$	0.10	-	-
(7)	Надземный	858	Аналитический метод	476081.49	2169810.96	-	$m^2+n^2=0.10$	0.10	-	-
(7)	Надземный	744	Аналитический метод	476080.46	2169809.45	-	$m^2+n^2=0.10$	0.10	-	-
(7)	Надземный	859	Аналитический метод	476080.96	2169809.11	-	$m^2+n^2=0.10$	0.10	-	-
(7)	Надземный	746	Аналитический метод	476080.45	2169808.37	-	$m^2+n^2=0.10$	0.10	-	-
(7)	Надземный	860	Аналитический метод	476079.96	2169808.71	-	$m^2+n^2=0.10$	0.10	-	-
(7)	Надземный	748	Аналитический метод	476078.92	2169807.20	-	$m^2+n^2=0.10$	0.10	-	-
(7)	Надземный	749	Аналитический метод	476079.42	2169806.86	-	$m^2+n^2=0.10$	0.10	-	-
(7)	Надземный	462	Аналитический метод	476078.91	2169806.11	-	$m^2+n^2=0.10$	0.10	-	-
(7)	Надземный	861	Аналитический метод	476078.15	2169806.62	-	$m^2+n^2=0.10$	0.10	-	-
(7)	Надземный	464	Аналитический метод	476078.22	2169806.73	-	$m^2+n^2=0.10$	0.10	-	-
(7)	Надземный	862	Аналитический метод	476077.91	2169806.95	-	$m^2+n^2=0.10$	0.10	-	-
(7)	Надземный	466	Аналитический метод	476077.69	2169806.63	-	$m^2+n^2=0.10$	0.10	-	-
(7)	Надземный	467	Аналитический метод	476077.80	2169806.56	-	$m^2+n^2=0.10$	0.10	-	-
(7)	Надземный	468	Аналитический метод	476076.07	2169804.03	-	$m^2+n^2=0.10$	0.10	-	-
(7)	Надземный	469	Аналитический метод	476075.97	2169804.11	-	$m^2+n^2=0.10$	0.10	-	-
(7)	Надземный	863	Аналитический метод	476075.85	2169803.93	-	$m^2+n^2=0.10$	0.10	-	-
(7)	Надземный	471	Аналитический метод	476075.54	2169803.87	-	$m^2+n^2=0.10$	0.10	-	-

Описание местоположения объекта недвижимости

1. Описание местоположения здания, сооружения, объекта незавершенного строительства в границах земельного участка

1.1. Сведения о характерных точках контура объекта недвижимости

Система координат: МСК-50, зона 2

Зона № 2

Номер контура	Тип контура	Номера характерных точек контура	Метод определения координат	Координаты, м		R, м	Формулы, примененные для расчета средней квадратической погрешности определения координат характерных точек контура (Mt), м	Средняя квадратическая погрешность определения координат характерных точек контура (Mt), м	Глубина, высота расположения точки, м	
				X	Y				□ 1	□ 2
1	2	3	4	5	6	7	8	9	10	11
(7)	Надземный	864	Аналитический метод	476075.57	2169803.74	-	$m^2+n^2=0.10$	0.10	-	-
(7)	Надземный	473	Аналитический метод	476073.41	2169803.30	-	$m^2+n^2=0.10$	0.10	-	-
(7)	Надземный	865	Аналитический метод	476073.38	2169803.42	-	$m^2+n^2=0.10$	0.10	-	-
(7)	Надземный	475	Аналитический метод	476073.01	2169803.35	-	$m^2+n^2=0.10$	0.10	-	-
(7)	Надземный	866	Аналитический метод	476073.09	2169802.97	-	$m^2+n^2=0.10$	0.10	-	-
(7)	Надземный	477	Аналитический метод	476073.22	2169803.00	-	$m^2+n^2=0.10$	0.10	-	-
(7)	Надземный	478	Аналитический метод	476073.40	2169802.10	-	$m^2+n^2=0.10$	0.10	-	-
(7)	Надземный	867	Аналитический метод	476073.05	2169802.02	-	$m^2+n^2=0.10$	0.10	-	-
(7)	Надземный	752	Аналитический метод	476072.92	2169802.61	-	$m^2+n^2=0.10$	0.10	-	-
(7)	Надземный	753	Аналитический метод	476071.13	2169802.24	-	$m^2+n^2=0.10$	0.10	-	-
(7)	Надземный	868	Аналитический метод	476071.25	2169801.65	-	$m^2+n^2=0.10$	0.10	-	-
(7)	Надземный	869	Аналитический метод	476067.05	2169800.78	-	$m^2+n^2=0.10$	0.10	-	-
(7)	Надземный	480	Аналитический метод	476066.58	2169801.64	-	$m^2+n^2=0.10$	0.10	-	-
(7)	Надземный	870	Аналитический метод	476066.02	2169801.33	-	$m^2+n^2=0.10$	0.10	-	-
(7)	Надземный	693	Аналитический метод	476065.73	2169801.86	-	$m^2+n^2=0.10$	0.10	-	-
(7)	Надземный	694	Аналитический метод	476064.13	2169800.98	-	$m^2+n^2=0.10$	0.10	-	-
(7)	Надземный	695	Аналитический метод	476064.42	2169800.46	-	$m^2+n^2=0.10$	0.10	-	-
(7)	Надземный	481	Аналитический метод	476062.77	2169799.56	-	$m^2+n^2=0.10$	0.10	-	-
(7)	Надземный	871	Аналитический метод	476062.33	2169800.36	-	$m^2+n^2=0.10$	0.10	-	-
(7)	Надземный	483	Аналитический метод	476062.45	2169800.43	-	$m^2+n^2=0.10$	0.10	-	-
(7)	Надземный	484	Аналитический метод	476062.26	2169800.76	-	$m^2+n^2=0.10$	0.10	-	-
(7)	Надземный	485	Аналитический метод	476061.93	2169800.58	-	$m^2+n^2=0.10$	0.10	-	-
(7)	Надземный	486	Аналитический метод	476061.99	2169800.46	-	$m^2+n^2=0.10$	0.10	-	-

Описание местоположения объекта недвижимости

1. Описание местоположения здания, сооружения, объекта незавершенного строительства в границах земельного участка

1.1. Сведения о характерных точках контура объекта недвижимости

Система координат: МСК-50, зона 2

Зона № 2

Номер контура	Тип контура	Номера характерных точек контура	Метод определения координат	Координаты, м		R, м	Формулы, примененные для расчета средней квадратической погрешности определения координат характерных точек контура (Mt), м	Средняя квадратическая погрешность определения координат характерных точек контура (Mt), м	Глубина, высота расположения точки, м	
				X	Y				<input type="checkbox"/> 1	<input type="checkbox"/> 2
1	2	3	4	5	6	7	8	9	10	11
(7)	Надземный	872	Аналитический метод	476059.80	2169799.26	-	$m=\sqrt{m_2+n_2}=0.10$	0.10	-	-
(7)	Надземный	488	Аналитический метод	476059.73	2169799.38	-	$m=\sqrt{m_2+n_2}=0.10$	0.10	-	-
(7)	Надземный	489	Аналитический метод	476059.40	2169799.19	-	$m=\sqrt{m_2+n_2}=0.10$	0.10	-	-
(7)	Надземный	490	Аналитический метод	476059.46	2169799.08	-	$m=\sqrt{m_2+n_2}=0.10$	0.10	-	-
(7)	Надземный	491	Аналитический метод	476057.26	2169797.88	-	$m=\sqrt{m_2+n_2}=0.10$	0.10	-	-
(7)	Надземный	492	Аналитический метод	476057.20	2169797.99	-	$m=\sqrt{m_2+n_2}=0.10$	0.10	-	-
(7)	Надземный	493	Аналитический метод	476056.87	2169797.81	-	$m=\sqrt{m_2+n_2}=0.10$	0.10	-	-
(7)	Надземный	873	Аналитический метод	476057.05	2169797.47	-	$m=\sqrt{m_2+n_2}=0.10$	0.10	-	-
(7)	Надземный	874	Аналитический метод	476057.16	2169797.53	-	$m=\sqrt{m_2+n_2}=0.10$	0.10	-	-
(7)	Надземный	496	Аналитический метод	476057.61	2169796.73	-	$m=\sqrt{m_2+n_2}=0.10$	0.10	-	-
(7)	Надземный	696	Аналитический метод	476055.96	2169795.83	-	$m=\sqrt{m_2+n_2}=0.10$	0.10	-	-

Описание местоположения объекта недвижимости

1. Описание местоположения здания, сооружения, объекта незавершенного строительства в границах земельного участка

1.1. Сведения о характерных точках контура объекта недвижимости

Система координат: МСК-50, зона 2

Зона № 2

Номер контура	Тип контура	Номера характерных точек контура	Метод определения координат	Координаты, м		R, м	Формулы, примененные для расчета средней квадратической погрешности определения координат характерных точек контура (Mt), м	Средняя квадратическая погрешность определения координат характерных точек контура (Mt), м	Глубина, высота расположения точки, м	
				X	Y				<input type="checkbox"/> 1	<input type="checkbox"/> 2
1	2	3	4	5	6	7	8	9	10	11
(8)	Надземный	875	Аналитический метод	476093.49	2169811.53	-	$m^2+n^2=0.10$	0.10	-	-
(8)	Надземный	876	Аналитический метод	476090.93	2169813.28	-	$m^2+n^2=0.10$	0.10	-	-
(8)	Надземный	877	Аналитический метод	476091.10	2169813.52	-	$m^2+n^2=0.10$	0.10	-	-
(8)	Надземный	878	Аналитический метод	476089.89	2169814.35	-	$m^2+n^2=0.10$	0.10	-	-
(8)	Надземный	879	Аналитический метод	476086.31	2169809.09	-	$m^2+n^2=0.10$	0.10	-	-
(8)	Надземный	880	Аналитический метод	476082.65	2169811.59	-	$m^2+n^2=0.10$	0.10	-	-
(8)	Надземный	742	Аналитический метод	476081.99	2169810.63	-	$m^2+n^2=0.10$	0.10	-	-
(8)	Надземный	743	Аналитический метод	476081.49	2169810.97	-	$m^2+n^2=0.10$	0.10	-	-
(8)	Надземный	744	Аналитический метод	476080.46	2169809.45	-	$m^2+n^2=0.10$	0.10	-	-
(8)	Надземный	745	Аналитический метод	476080.96	2169809.12	-	$m^2+n^2=0.10$	0.10	-	-
(8)	Надземный	746	Аналитический метод	476080.45	2169808.37	-	$m^2+n^2=0.10$	0.10	-	-
(8)	Надземный	747	Аналитический метод	476079.95	2169808.71	-	$m^2+n^2=0.10$	0.10	-	-
(8)	Надземный	748	Аналитический метод	476078.92	2169807.20	-	$m^2+n^2=0.10$	0.10	-	-
(8)	Надземный	749	Аналитический метод	476079.42	2169806.86	-	$m^2+n^2=0.10$	0.10	-	-
(8)	Надземный	462	Аналитический метод	476078.91	2169806.11	-	$m^2+n^2=0.10$	0.10	-	-
(8)	Надземный	463	Аналитический метод	476078.15	2169806.63	-	$m^2+n^2=0.10$	0.10	-	-
(8)	Надземный	464	Аналитический метод	476078.22	2169806.73	-	$m^2+n^2=0.10$	0.10	-	-
(8)	Надземный	465	Аналитический метод	476077.90	2169806.95	-	$m^2+n^2=0.10$	0.10	-	-
(8)	Надземный	466	Аналитический метод	476077.69	2169806.63	-	$m^2+n^2=0.10$	0.10	-	-
(8)	Надземный	467	Аналитический метод	476077.80	2169806.56	-	$m^2+n^2=0.10$	0.10	-	-
(8)	Надземный	468	Аналитический метод	476076.07	2169804.03	-	$m^2+n^2=0.10$	0.10	-	-
(8)	Надземный	469	Аналитический метод	476075.97	2169804.11	-	$m^2+n^2=0.10$	0.10	-	-
(8)	Надземный	470	Аналитический метод	476075.85	2169803.94	-	$m^2+n^2=0.10$	0.10	-	-

Описание местоположения объекта недвижимости

1. Описание местоположения здания, сооружения, объекта незавершенного строительства в границах земельного участка

1.1. Сведения о характерных точках контура объекта недвижимости

Система координат: МСК-50, зона 2

Зона № 2

Номер контура	Тип контура	Номера характерных точек контура	Метод определения координат	Координаты, м		R, м	Формулы, примененные для расчета средней квадратической погрешности определения координат характерных точек контура (Mt), м	Средняя квадратическая погрешность определения координат характерных точек контура (Mt), м	Глубина, высота расположения точки, м	
				X	Y				<input type="checkbox"/> 1	<input type="checkbox"/> 2
1	2	3	4	5	6	7	8	9	10	11
(8)	Надземный	471	Аналитический метод	476075.54	2169803.87	-	$m=\sqrt{m^2+n^2}=0.10$	0.10	-	-
(8)	Надземный	472	Аналитический метод	476075.56	2169803.74	-	$m=\sqrt{m^2+n^2}=0.10$	0.10	-	-
(8)	Надземный	473	Аналитический метод	476073.41	2169803.30	-	$m=\sqrt{m^2+n^2}=0.10$	0.10	-	-
(8)	Надземный	474	Аналитический метод	476073.38	2169803.43	-	$m=\sqrt{m^2+n^2}=0.10$	0.10	-	-
(8)	Надземный	475	Аналитический метод	476073.01	2169803.35	-	$m=\sqrt{m^2+n^2}=0.10$	0.10	-	-
(8)	Надземный	476	Аналитический метод	476073.09	2169802.98	-	$m=\sqrt{m^2+n^2}=0.10$	0.10	-	-
(8)	Надземный	477	Аналитический метод	476073.22	2169803.00	-	$m=\sqrt{m^2+n^2}=0.10$	0.10	-	-
(8)	Надземный	478	Аналитический метод	476073.40	2169802.10	-	$m=\sqrt{m^2+n^2}=0.10$	0.10	-	-
(8)	Надземный	751	Аналитический метод	476073.05	2169802.03	-	$m=\sqrt{m^2+n^2}=0.10$	0.10	-	-
(8)	Надземный	752	Аналитический метод	476072.92	2169802.61	-	$m=\sqrt{m^2+n^2}=0.10$	0.10	-	-
(8)	Надземный	753	Аналитический метод	476071.13	2169802.24	-	$m=\sqrt{m^2+n^2}=0.10$	0.10	-	-
(8)	Надземный	691	Аналитический метод	476071.25	2169801.66	-	$m=\sqrt{m^2+n^2}=0.10$	0.10	-	-
(8)	Надземный	881	Аналитический метод	476070.61	2169801.52	-	$m=\sqrt{m^2+n^2}=0.10$	0.10	-	-
(8)	Надземный	882	Аналитический метод	476070.49	2169802.11	-	$m=\sqrt{m^2+n^2}=0.10$	0.10	-	-
(8)	Надземный	883	Аналитический метод	476067.33	2169801.46	-	$m=\sqrt{m^2+n^2}=0.10$	0.10	-	-
(8)	Надземный	884	Аналитический метод	476067.45	2169800.87	-	$m=\sqrt{m^2+n^2}=0.10$	0.10	-	-
(8)	Надземный	479	Аналитический метод	476067.05	2169800.79	-	$m=\sqrt{m^2+n^2}=0.10$	0.10	-	-
(8)	Надземный	480	Аналитический метод	476066.58	2169801.64	-	$m=\sqrt{m^2+n^2}=0.10$	0.10	-	-
(8)	Надземный	692	Аналитический метод	476066.02	2169801.34	-	$m=\sqrt{m^2+n^2}=0.10$	0.10	-	-
(8)	Надземный	693	Аналитический метод	476065.73	2169801.86	-	$m=\sqrt{m^2+n^2}=0.10$	0.10	-	-
(8)	Надземный	694	Аналитический метод	476064.13	2169800.98	-	$m=\sqrt{m^2+n^2}=0.10$	0.10	-	-
(8)	Надземный	695	Аналитический метод	476064.42	2169800.46	-	$m=\sqrt{m^2+n^2}=0.10$	0.10	-	-
(8)	Надземный	481	Аналитический метод	476062.77	2169799.56	-	$m=\sqrt{m^2+n^2}=0.10$	0.10	-	-

Описание местоположения объекта недвижимости

1. Описание местоположения здания, сооружения, объекта незавершенного строительства в границах земельного участка

1.1. Сведения о характерных точках контура объекта недвижимости

Система координат: МСК-50, зона 2

Зона № 2

Номер контура	Тип контура	Номера характерных точек контура	Метод определения координат	Координаты, м		R, м	Формулы, примененные для расчета средней квадратической погрешности определения координат характерных точек контура (Mt), м	Средняя квадратическая погрешность определения координат характерных точек контура (Mt), м	Глубина, высота расположения точки, м	
				X	Y				<input type="checkbox"/> 1	<input type="checkbox"/> 2
1	2	3	4	5	6	7	8	9	10	11
(8)	Надземный	482	Аналитический метод	476062.33	2169800.37	-	$m^2+n^2=0.10$	0.10	-	-
(8)	Надземный	483	Аналитический метод	476062.45	2169800.43	-	$m^2+n^2=0.10$	0.10	-	-
(8)	Надземный	484	Аналитический метод	476062.26	2169800.76	-	$m^2+n^2=0.10$	0.10	-	-
(8)	Надземный	485	Аналитический метод	476061.93	2169800.58	-	$m^2+n^2=0.10$	0.10	-	-
(8)	Надземный	486	Аналитический метод	476061.99	2169800.46	-	$m^2+n^2=0.10$	0.10	-	-
(8)	Надземный	487	Аналитический метод	476059.79	2169799.26	-	$m^2+n^2=0.10$	0.10	-	-
(8)	Надземный	488	Аналитический метод	476059.73	2169799.38	-	$m^2+n^2=0.10$	0.10	-	-
(8)	Надземный	489	Аналитический метод	476059.40	2169799.19	-	$m^2+n^2=0.10$	0.10	-	-
(8)	Надземный	490	Аналитический метод	476059.46	2169799.08	-	$m^2+n^2=0.10$	0.10	-	-
(8)	Надземный	491	Аналитический метод	476057.26	2169797.88	-	$m^2+n^2=0.10$	0.10	-	-
(8)	Надземный	492	Аналитический метод	476057.20	2169797.99	-	$m^2+n^2=0.10$	0.10	-	-
(8)	Надземный	493	Аналитический метод	476056.87	2169797.81	-	$m^2+n^2=0.10$	0.10	-	-
(8)	Надземный	494	Аналитический метод	476057.05	2169797.48	-	$m^2+n^2=0.10$	0.10	-	-
(8)	Надземный	495	Аналитический метод	476057.16	2169797.54	-	$m^2+n^2=0.10$	0.10	-	-
(8)	Надземный	496	Аналитический метод	476057.61	2169796.73	-	$m^2+n^2=0.10$	0.10	-	-
(8)	Надземный	696	Аналитический метод	476055.96	2169795.83	-	$m^2+n^2=0.10$	0.10	-	-
(8)	Надземный	836	Аналитический метод	476055.68	2169796.36	-	$m^2+n^2=0.10$	0.10	-	-
(8)	Надземный	698	Аналитический метод	476054.07	2169795.48	-	$m^2+n^2=0.10$	0.10	-	-
(8)	Надземный	699	Аналитический метод	476054.36	2169794.95	-	$m^2+n^2=0.10$	0.10	-	-
(8)	Надземный	497	Аналитический метод	476053.80	2169794.64	-	$m^2+n^2=0.10$	0.10	-	-
(8)	Надземный	498	Аналитический метод	476054.71	2169792.97	-	$m^2+n^2=0.10$	0.10	-	-
(8)	Надземный	885	Аналитический метод	476054.45	2169792.72	-	$m^2+n^2=0.10$	0.10	-	-
(8)	Надземный	886	Аналитический метод	476054.04	2169793.15	-	$m^2+n^2=0.10$	0.10	-	-

Описание местоположения объекта недвижимости

1. Описание местоположения здания, сооружения, объекта незавершенного строительства в границах земельного участка

1.1. Сведения о характерных точках контура объекта недвижимости

Система координат: МСК-50, зона 2

Зона № 2

Номер контура	Тип контура	Номера характерных точек контура	Метод определения координат	Координаты, м		R, м	Формулы, примененные для расчета средней квадратической погрешности определения координат характерных точек контура (Mt), м	Средняя квадратическая погрешность определения координат характерных точек контура (Mt), м	Глубина, высота расположения точки, м	
				X	Y				<input type="checkbox"/> 1	<input type="checkbox"/> 2
1	2	3	4	5	6	7	8	9	10	11
(8)	Надземный	887	Аналитический метод	476051.70	2169790.92	-	$m^2+n^2=0.10$	0.10	-	-
(8)	Надземный	888	Аналитический метод	476052.11	2169790.49	-	$m^2+n^2=0.10$	0.10	-	-
(8)	Надземный	889	Аналитический метод	476051.45	2169789.85	-	$m^2+n^2=0.10$	0.10	-	-
(8)	Надземный	890	Аналитический метод	476051.04	2169790.29	-	$m^2+n^2=0.10$	0.10	-	-
(8)	Надземный	891	Аналитический метод	476048.70	2169788.05	-	$m^2+n^2=0.10$	0.10	-	-
(8)	Надземный	892	Аналитический метод	476049.11	2169787.62	-	$m^2+n^2=0.10$	0.10	-	-
(8)	Надземный	893	Аналитический метод	476048.73	2169787.25	-	$m^2+n^2=0.10$	0.10	-	-
(8)	Надземный	894	Аналитический метод	476048.73	2169787.80	-	$m^2+n^2=0.10$	0.10	-	-
(8)	Надземный	895	Аналитический метод	476046.90	2169787.81	-	$m^2+n^2=0.10$	0.10	-	-
(8)	Надземный	896	Аналитический метод	476046.90	2169787.21	-	$m^2+n^2=0.10$	0.10	-	-
(8)	Надземный	897	Аналитический метод	476046.37	2169787.21	-	$m^2+n^2=0.10$	0.10	-	-
(8)	Надземный	898	Аналитический метод	476046.38	2169787.81	-	$m^2+n^2=0.10$	0.10	-	-
(8)	Надземный	899	Аналитический метод	476043.15	2169787.83	-	$m^2+n^2=0.10$	0.10	-	-
(8)	Надземный	900	Аналитический метод	476043.14	2169787.23	-	$m^2+n^2=0.10$	0.10	-	-
(8)	Надземный	500	Аналитический метод	476042.73	2169787.23	-	$m^2+n^2=0.10$	0.10	-	-
(8)	Надземный	501	Аналитический метод	476042.74	2169788.05	-	$m^2+n^2=0.10$	0.10	-	-
(8)	Надземный	502	Аналитический метод	476042.36	2169788.05	-	$m^2+n^2=0.10$	0.10	-	-
(8)	Надземный	503	Аналитический метод	476042.36	2169787.92	-	$m^2+n^2=0.10$	0.10	-	-
(8)	Надземный	504	Аналитический метод	476039.85	2169787.93	-	$m^2+n^2=0.10$	0.10	-	-
(8)	Надземный	505	Аналитический метод	476039.85	2169788.06	-	$m^2+n^2=0.10$	0.10	-	-
(8)	Надземный	506	Аналитический метод	476039.47	2169788.07	-	$m^2+n^2=0.10$	0.10	-	-
(8)	Надземный	507	Аналитический метод	476039.47	2169787.93	-	$m^2+n^2=0.10$	0.10	-	-
(8)	Надземный	508	Аналитический метод	476036.97	2169787.95	-	$m^2+n^2=0.10$	0.10	-	-

Описание местоположения объекта недвижимости

1. Описание местоположения здания, сооружения, объекта незавершенного строительства в границах земельного участка

1.1. Сведения о характерных точках контура объекта недвижимости

Система координат: МСК-50, зона 2

Зона № 2

Номер контура	Тип контура	Номера характерных точек контура	Метод определения координат	Координаты, м		R, м	Формулы, примененные для расчета средней квадратической погрешности определения координат характерных точек контура (Mt), м	Средняя квадратическая погрешность определения координат характерных точек контура (Mt), м	Глубина, высота расположения точки, м	
				X	Y				<input type="checkbox"/> 1	<input type="checkbox"/> 2
1	2	3	4	5	6	7	8	9	10	11
(8)	Надземный	509	Аналитический метод	476036.97	2169788.08	-	$m^2+n^2=0.10$	0.10	-	-
(8)	Надземный	510	Аналитический метод	476036.59	2169788.08	-	$m^2+n^2=0.10$	0.10	-	-
(8)	Надземный	511	Аналитический метод	476036.58	2169787.70	-	$m^2+n^2=0.10$	0.10	-	-
(8)	Надземный	512	Аналитический метод	476036.71	2169787.70	-	$m^2+n^2=0.10$	0.10	-	-
(8)	Надземный	513	Аналитический метод	476036.71	2169786.78	-	$m^2+n^2=0.10$	0.10	-	-
(8)	Надземный	901	Аналитический метод	476035.74	2169786.78	-	$m^2+n^2=0.10$	0.10	-	-
(8)	Надземный	902	Аналитический метод	476035.74	2169787.38	-	$m^2+n^2=0.10$	0.10	-	-
(8)	Надземный	903	Аналитический метод	476033.91	2169787.39	-	$m^2+n^2=0.10$	0.10	-	-
(8)	Надземный	904	Аналитический метод	476033.91	2169786.79	-	$m^2+n^2=0.10$	0.10	-	-
(8)	Надземный	514	Аналитический метод	476032.23	2169786.80	-	$m^2+n^2=0.10$	0.10	-	-
(8)	Надземный	905	Аналитический метод	476032.22	2169785.51	-	$m^2+n^2=0.10$	0.10	-	-
(8)	Надземный	906	Аналитический метод	476031.62	2169785.52	-	$m^2+n^2=0.10$	0.10	-	-
(8)	Надземный	907	Аналитический метод	476031.61	2169783.69	-	$m^2+n^2=0.10$	0.10	-	-
(8)	Надземный	908	Аналитический метод	476032.21	2169783.68	-	$m^2+n^2=0.10$	0.10	-	-
(8)	Надземный	515	Аналитический метод	476032.21	2169782.59	-	$m^2+n^2=0.10$	0.10	-	-
(8)	Надземный	516	Аналитический метод	476031.95	2169782.59	-	$m^2+n^2=0.10$	0.10	-	-
(8)	Надземный	909	Аналитический метод	476031.94	2169781.44	-	$m^2+n^2=0.10$	0.10	-	-
(8)	Надземный	910	Аналитический метод	476031.34	2169781.45	-	$m^2+n^2=0.10$	0.10	-	-
(8)	Надземный	911	Аналитический метод	476031.33	2169779.62	-	$m^2+n^2=0.10$	0.10	-	-
(8)	Надземный	912	Аналитический метод	476031.93	2169779.61	-	$m^2+n^2=0.10$	0.10	-	-
(8)	Надземный	913	Аналитический метод	476031.93	2169779.34	-	$m^2+n^2=0.10$	0.10	-	-
(8)	Надземный	914	Аналитический метод	476031.33	2169779.35	-	$m^2+n^2=0.10$	0.10	-	-
(8)	Надземный	915	Аналитический метод	476031.32	2169777.52	-	$m^2+n^2=0.10$	0.10	-	-

Описание местоположения объекта недвижимости

1. Описание местоположения здания, сооружения, объекта незавершенного строительства в границах земельного участка

1.1. Сведения о характерных точках контура объекта недвижимости

Система координат: МСК-50, зона 2

Зона № 2

Номер контура	Тип контура	Номера характерных точек контура	Метод определения координат	Координаты, м		R, м	Формулы, примененные для расчета средней квадратической погрешности определения координат характерных точек контура (Mt), м	Средняя квадратическая погрешность определения координат характерных точек контура (Mt), м	Глубина, высота расположения точки, м	
				X	Y				<input type="checkbox"/> 1	<input type="checkbox"/> 2
1	2	3	4	5	6	7	8	9	10	11
(8)	Надземный	916	Аналитический метод	476031.92	2169777.51	-	$m^2+n^2=0.10$	0.10	-	-
(8)	Надземный	517	Аналитический метод	476031.91	2169776.37	-	$m^2+n^2=0.10$	0.10	-	-
(8)	Надземный	518	Аналитический метод	476033.42	2169776.36	-	$m^2+n^2=0.10$	0.10	-	-
(8)	Надземный	519	Аналитический метод	476033.42	2169776.14	-	$m^2+n^2=0.10$	0.10	-	-
(8)	Надземный	520	Аналитический метод	476033.53	2169776.14	-	$m^2+n^2=0.10$	0.10	-	-
(8)	Надземный	521	Аналитический метод	476033.51	2169773.69	-	$m^2+n^2=0.10$	0.10	-	-
(8)	Надземный	522	Аналитический метод	476033.41	2169773.69	-	$m^2+n^2=0.10$	0.10	-	-
(8)	Надземный	523	Аналитический метод	476033.41	2169773.44	-	$m^2+n^2=0.10$	0.10	-	-
(8)	Надземный	524	Аналитический метод	476033.66	2169773.44	-	$m^2+n^2=0.10$	0.10	-	-
(8)	Надземный	525	Аналитический метод	476033.66	2169773.54	-	$m^2+n^2=0.10$	0.10	-	-
(8)	Надземный	526	Аналитический метод	476034.68	2169773.54	-	$m^2+n^2=0.10$	0.10	-	-
(8)	Надземный	527	Аналитический метод	476034.68	2169772.48	-	$m^2+n^2=0.10$	0.10	-	-
(8)	Надземный	700	Аналитический метод	476035.87	2169772.48	-	$m^2+n^2=0.10$	0.10	-	-
(8)	Надземный	701	Аналитический метод	476035.86	2169771.88	-	$m^2+n^2=0.10$	0.10	-	-
(8)	Надземный	702	Аналитический метод	476037.69	2169771.87	-	$m^2+n^2=0.10$	0.10	-	-
(8)	Надземный	703	Аналитический метод	476037.70	2169772.47	-	$m^2+n^2=0.10$	0.10	-	-
(8)	Надземный	917	Аналитический метод	476038.70	2169772.46	-	$m^2+n^2=0.10$	0.10	-	-
(8)	Надземный	918	Аналитический метод	476038.69	2169771.86	-	$m^2+n^2=0.10$	0.10	-	-
(8)	Надземный	919	Аналитический метод	476040.52	2169771.85	-	$m^2+n^2=0.10$	0.10	-	-
(8)	Надземный	920	Аналитический метод	476040.53	2169772.45	-	$m^2+n^2=0.10$	0.10	-	-
(8)	Надземный	528	Аналитический метод	476041.37	2169772.45	-	$m^2+n^2=0.10$	0.10	-	-
(8)	Надземный	529	Аналитический метод	476041.36	2169771.42	-	$m^2+n^2=0.10$	0.10	-	-
(8)	Надземный	530	Аналитический метод	476041.26	2169771.43	-	$m^2+n^2=0.10$	0.10	-	-

Описание местоположения объекта недвижимости

1. Описание местоположения здания, сооружения, объекта незавершенного строительства в границах земельного участка

1.1. Сведения о характерных точках контура объекта недвижимости

Система координат: МСК-50, зона 2

Зона № 2

Номер контура	Тип контура	Номера характерных точек контура	Метод определения координат	Координаты, м		R, м	Формулы, примененные для расчета средней квадратической погрешности определения координат характерных точек контура (Mt), м	Средняя квадратическая погрешность определения координат характерных точек контура (Mt), м	Глубина, высота расположения точки, м	
				X	Y				<input type="checkbox"/> 1	<input type="checkbox"/> 2
1	2	3	4	5	6	7	8	9	10	11
(8)	Надземный	531	Аналитический метод	476041.26	2169771.18	-	$m^2+n^2=0.10$	0.10	-	-
(8)	Надземный	532	Аналитический метод	476041.51	2169771.17	-	$m^2+n^2=0.10$	0.10	-	-
(8)	Надземный	533	Аналитический метод	476041.51	2169771.28	-	$m^2+n^2=0.10$	0.10	-	-
(8)	Надземный	534	Аналитический метод	476044.66	2169771.26	-	$m^2+n^2=0.10$	0.10	-	-
(8)	Надземный	535	Аналитический метод	476044.66	2169771.16	-	$m^2+n^2=0.10$	0.10	-	-
(8)	Надземный	536	Аналитический метод	476044.91	2169771.16	-	$m^2+n^2=0.10$	0.10	-	-
(8)	Надземный	537	Аналитический метод	476044.91	2169771.41	-	$m^2+n^2=0.10$	0.10	-	-
(8)	Надземный	538	Аналитический метод	476044.80	2169771.41	-	$m^2+n^2=0.10$	0.10	-	-
(8)	Надземный	539	Аналитический метод	476044.81	2169772.43	-	$m^2+n^2=0.10$	0.10	-	-
(8)	Надземный	540	Аналитический метод	476045.53	2169772.43	-	$m^2+n^2=0.10$	0.10	-	-
(8)	Надземный	541	Аналитический метод	476045.53	2169773.35	-	$m^2+n^2=0.10$	0.10	-	-
(8)	Надземный	542	Аналитический метод	476050.58	2169773.32	-	$m^2+n^2=0.10$	0.10	-	-
(8)	Надземный	543	Аналитический метод	476050.59	2169775.02	-	$m^2+n^2=0.10$	0.10	-	-
(8)	Надземный	544	Аналитический метод	476050.84	2169775.02	-	$m^2+n^2=0.10$	0.10	-	-
(8)	Надземный	545	Аналитический метод	476050.84	2169775.12	-	$m^2+n^2=0.10$	0.10	-	-
(8)	Надземный	546	Аналитический метод	476053.29	2169775.11	-	$m^2+n^2=0.10$	0.10	-	-
(8)	Надземный	547	Аналитический метод	476053.29	2169775.00	-	$m^2+n^2=0.10$	0.10	-	-
(8)	Надземный	548	Аналитический метод	476053.54	2169775.00	-	$m^2+n^2=0.10$	0.10	-	-
(8)	Надземный	549	Аналитический метод	476053.54	2169775.36	-	$m^2+n^2=0.10$	0.10	-	-
(8)	Надземный	550	Аналитический метод	476053.45	2169775.36	-	$m^2+n^2=0.10$	0.10	-	-
(8)	Надземный	551	Аналитический метод	476053.46	2169776.28	-	$m^2+n^2=0.10$	0.10	-	-
(8)	Надземный	552	Аналитический метод	476053.55	2169776.28	-	$m^2+n^2=0.10$	0.10	-	-
(8)	Надземный	553	Аналитический метод	476053.55	2169776.53	-	$m^2+n^2=0.10$	0.10	-	-

Описание местоположения объекта недвижимости

1. Описание местоположения здания, сооружения, объекта незавершенного строительства в границах земельного участка

1.1. Сведения о характерных точках контура объекта недвижимости

Система координат: МСК-50, зона 2

Зона № 2

Номер контура	Тип контура	Номера характерных точек контура	Метод определения координат	Координаты, м		R, м	Формулы, примененные для расчета средней квадратической погрешности определения координат характерных точек контура (Mt), м	Средняя квадратическая погрешность определения координат характерных точек контура (Mt), м	Глубина, высота расположения точки, м	
				X	Y				<input type="checkbox"/> 1	<input type="checkbox"/> 2
1	2	3	4	5	6	7	8	9	10	11
(8)	Надземный	554	Аналитический метод	476053.81	2169776.53	-	$m^2+n^2=0.10$	0.10	-	-
(8)	Надземный	921	Аналитический метод	476054.63	2169777.31	-	$m^2+n^2=0.10$	0.10	-	-
(8)	Надземный	922	Аналитический метод	476055.04	2169776.88	-	$m^2+n^2=0.10$	0.10	-	-
(8)	Надземный	923	Аналитический метод	476056.36	2169778.14	-	$m^2+n^2=0.10$	0.10	-	-
(8)	Надземный	924	Аналитический метод	476055.95	2169778.58	-	$m^2+n^2=0.10$	0.10	-	-
(8)	Надземный	704	Аналитический метод	476056.32	2169778.93	-	$m^2+n^2=0.10$	0.10	-	-
(8)	Надземный	705	Аналитический метод	476056.73	2169778.50	-	$m^2+n^2=0.10$	0.10	-	-
(8)	Надземный	706	Аналитический метод	476058.06	2169779.76	-	$m^2+n^2=0.10$	0.10	-	-
(8)	Надземный	707	Аналитический метод	476057.64	2169780.19	-	$m^2+n^2=0.10$	0.10	-	-
(8)	Надземный	925	Аналитический метод	476058.01	2169780.55	-	$m^2+n^2=0.10$	0.10	-	-
(8)	Надземный	926	Аналитический метод	476058.42	2169780.11	-	$m^2+n^2=0.10$	0.10	-	-
(8)	Надземный	927	Аналитический метод	476059.75	2169781.38	-	$m^2+n^2=0.10$	0.10	-	-
(8)	Надземный	928	Аналитический метод	476059.33	2169781.81	-	$m^2+n^2=0.10$	0.10	-	-
(8)	Надземный	929	Аналитический метод	476059.74	2169782.20	-	$m^2+n^2=0.10$	0.10	-	-
(8)	Надземный	930	Аналитический метод	476060.15	2169781.76	-	$m^2+n^2=0.10$	0.10	-	-
(8)	Надземный	931	Аналитический метод	476061.48	2169783.03	-	$m^2+n^2=0.10$	0.10	-	-
(8)	Надземный	932	Аналитический метод	476061.06	2169783.46	-	$m^2+n^2=0.10$	0.10	-	-
(8)	Надземный	555	Аналитический метод	476061.25	2169783.64	-	$m^2+n^2=0.10$	0.10	-	-
(8)	Надземный	556	Аналитический метод	476061.40	2169783.72	-	$m^2+n^2=0.10$	0.10	-	-
(8)	Надземный	557	Аналитический метод	476061.89	2169782.82	-	$m^2+n^2=0.10$	0.10	-	-
(8)	Надземный	558	Аналитический метод	476061.81	2169782.78	-	$m^2+n^2=0.10$	0.10	-	-
(8)	Надземный	559	Аналитический метод	476061.93	2169782.56	-	$m^2+n^2=0.10$	0.10	-	-
(8)	Надземный	560	Аналитический метод	476062.15	2169782.68	-	$m^2+n^2=0.10$	0.10	-	-

Описание местоположения объекта недвижимости

1. Описание местоположения здания, сооружения, объекта незавершенного строительства в границах земельного участка

1.1. Сведения о характерных точках контура объекта недвижимости

Система координат: МСК-50, зона 2

Зона № 2

Номер контура	Тип контура	Номера характерных точек контура	Метод определения координат	Координаты, м		R, м	Формулы, примененные для расчета средней квадратической погрешности определения координат характерных точек контура (Mt), м	Средняя квадратическая погрешность определения координат характерных точек контура (Mt), м	Глубина, высота расположения точки, м	
				X	Y				□ 1	□ 2
1	2	3	4	5	6	7	8	9	10	11
(8)	Надземный	561	Аналитический метод	476062.10	2169782.77	-	$m^2+n^2=0.10$	0.10	-	-
(8)	Надземный	562	Аналитический метод	476064.25	2169783.95	-	$m^2+n^2=0.10$	0.10	-	-
(8)	Надземный	563	Аналитический метод	476064.30	2169783.86	-	$m^2+n^2=0.10$	0.10	-	-
(8)	Надземный	564	Аналитический метод	476064.52	2169783.98	-	$m^2+n^2=0.10$	0.10	-	-
(8)	Надземный	565	Аналитический метод	476064.35	2169784.29	-	$m^2+n^2=0.10$	0.10	-	-
(8)	Надземный	566	Аналитический метод	476069.36	2169787.03	-	$m^2+n^2=0.10$	0.10	-	-
(8)	Надземный	567	Аналитический метод	476069.53	2169786.72	-	$m^2+n^2=0.10$	0.10	-	-
(8)	Надземный	568	Аналитический метод	476069.75	2169786.84	-	$m^2+n^2=0.10$	0.10	-	-
(8)	Надземный	569	Аналитический метод	476069.70	2169786.93	-	$m^2+n^2=0.10$	0.10	-	-
(8)	Надземный	570	Аналитический метод	476071.85	2169788.11	-	$m^2+n^2=0.10$	0.10	-	-
(8)	Надземный	571	Аналитический метод	476071.90	2169788.01	-	$m^2+n^2=0.10$	0.10	-	-
(8)	Надземный	572	Аналитический метод	476072.12	2169788.14	-	$m^2+n^2=0.10$	0.10	-	-
(8)	Надземный	573	Аналитический метод	476071.95	2169788.45	-	$m^2+n^2=0.10$	0.10	-	-
(8)	Надземный	574	Аналитический метод	476071.87	2169788.40	-	$m^2+n^2=0.10$	0.10	-	-
(8)	Надземный	575	Аналитический метод	476071.43	2169789.21	-	$m^2+n^2=0.10$	0.10	-	-
(8)	Надземный	576	Аналитический метод	476071.51	2169789.25	-	$m^2+n^2=0.10$	0.10	-	-
(8)	Надземный	577	Аналитический метод	476071.21	2169789.79	-	$m^2+n^2=0.10$	0.10	-	-
(8)	Надземный	933	Аналитический метод	476071.52	2169789.86	-	$m^2+n^2=0.10$	0.10	-	-
(8)	Надземный	934	Аналитический метод	476071.64	2169789.27	-	$m^2+n^2=0.10$	0.10	-	-
(8)	Надземный	935	Аналитический метод	476073.43	2169789.64	-	$m^2+n^2=0.10$	0.10	-	-
(8)	Надземный	936	Аналитический метод	476073.31	2169790.23	-	$m^2+n^2=0.10$	0.10	-	-
(8)	Надземный	709	Аналитический метод	476074.38	2169790.45	-	$m^2+n^2=0.10$	0.10	-	-
(8)	Надземный	710	Аналитический метод	476074.50	2169789.86	-	$m^2+n^2=0.10$	0.10	-	-

Описание местоположения объекта недвижимости

1. Описание местоположения здания, сооружения, объекта незавершенного строительства в границах земельного участка

1.1. Сведения о характерных точках контура объекта недвижимости

Система координат: МСК-50, зона 2

Зона № 2

Номер контура	Тип контура	Номера характерных точек контура	Метод определения координат	Координаты, м		R, м	Формулы, примененные для расчета средней квадратической погрешности определения координат характерных точек контура (Mt), м	Средняя квадратическая погрешность определения координат характерных точек контура (Mt), м	Глубина, высота расположения точки, м	
				X	Y				□ 1	□ 2
1	2	3	4	5	6	7	8	9	10	11
(8)	Надземный	711	Аналитический метод	476076.29	2169790.23	-	$m=\sqrt{m^2+n^2}=0.10$	0.10	-	-
(8)	Надземный	712	Аналитический метод	476076.17	2169790.82	-	$m=\sqrt{m^2+n^2}=0.10$	0.10	-	-
(8)	Надземный	578	Аналитический метод	476077.38	2169791.07	-	$m=\sqrt{m^2+n^2}=0.10$	0.10	-	-
(8)	Надземный	579	Аналитический метод	476080.28	2169790.49	-	$m=\sqrt{m^2+n^2}=0.10$	0.10	-	-
(8)	Надземный	937	Аналитический метод	476082.77	2169794.14	-	$m=\sqrt{m^2+n^2}=0.10$	0.10	-	-
(8)	Надземный	587	Аналитический метод	476085.99	2169791.94	-	$m=\sqrt{m^2+n^2}=0.10$	0.10	-	-
(8)	Надземный	588	Аналитический метод	476089.35	2169796.85	-	$m=\sqrt{m^2+n^2}=0.10$	0.10	-	-
(8)	Надземный	589	Аналитический метод	476088.27	2169797.59	-	$m=\sqrt{m^2+n^2}=0.10$	0.10	-	-
(8)	Надземный	590	Аналитический метод	476090.03	2169800.17	-	$m=\sqrt{m^2+n^2}=0.10$	0.10	-	-
(8)	Надземный	591	Аналитический метод	476090.11	2169800.11	-	$m=\sqrt{m^2+n^2}=0.10$	0.10	-	-
(8)	Надземный	592	Аналитический метод	476090.31	2169800.40	-	$m=\sqrt{m^2+n^2}=0.10$	0.10	-	-
(8)	Надземный	593	Аналитический метод	476089.88	2169800.70	-	$m=\sqrt{m^2+n^2}=0.10$	0.10	-	-
(8)	Надземный	938	Аналитический метод	476090.06	2169800.96	-	$m=\sqrt{m^2+n^2}=0.10$	0.10	-	-
(8)	Надземный	939	Аналитический метод	476090.56	2169800.62	-	$m=\sqrt{m^2+n^2}=0.10$	0.10	-	-
(8)	Надземный	940	Аналитический метод	476092.38	2169803.29	-	$m=\sqrt{m^2+n^2}=0.10$	0.10	-	-
(8)	Надземный	941	Аналитический метод	476091.88	2169803.63	-	$m=\sqrt{m^2+n^2}=0.10$	0.10	-	-
(8)	Надземный	942	Аналитический метод	476092.65	2169804.76	-	$m=\sqrt{m^2+n^2}=0.10$	0.10	-	-
(8)	Надземный	943	Аналитический метод	476090.07	2169806.52	-	$m=\sqrt{m^2+n^2}=0.10$	0.10	-	-

Описание местоположения объекта недвижимости

1. Описание местоположения здания, сооружения, объекта незавершенного строительства в границах земельного участка

1.1. Сведения о характерных точках контура объекта недвижимости

Система координат: МСК-50, зона 2

Зона № 2

Номер контура	Тип контура	Номера характерных точек контура	Метод определения координат	Координаты, м		R, м	Формулы, примененные для расчета средней квадратической погрешности определения координат характерных точек контура (Mt), м	Средняя квадратическая погрешность определения координат характерных точек контура (Mt), м	Глубина, высота расположения точки, м	
				X	Y				□ 1	□ 2
1	2	3	4	5	6	7	8	9	10	11
(9)	Надземный	833	Аналитический метод	476114.34	2169847.32	-	$m^2+n^2=0.10$	0.10	-	-
(9)	Надземный	944	Аналитический метод	476117.71	2169845.03	-	$m^2+n^2=0.10$	0.10	-	-
(9)	Надземный	945	Аналитический метод	476120.52	2169849.15	-	$m^2+n^2=0.10$	0.10	-	-
(9)	Надземный	946	Аналитический метод	476120.91	2169848.88	-	$m^2+n^2=0.10$	0.10	-	-
(9)	Надземный	947	Аналитический метод	476121.86	2169850.27	-	$m^2+n^2=0.10$	0.10	-	-
(9)	Надземный	948	Аналитический метод	476125.12	2169848.04	-	$m^2+n^2=0.10$	0.10	-	-
(9)	Надземный	949	Аналитический метод	476125.69	2169848.88	-	$m^2+n^2=0.10$	0.10	-	-
(9)	Надземный	950	Аналитический метод	476126.19	2169848.54	-	$m^2+n^2=0.10$	0.10	-	-
(9)	Надземный	951	Аналитический метод	476127.22	2169850.06	-	$m^2+n^2=0.10$	0.10	-	-
(9)	Надземный	952	Аналитический метод	476126.73	2169850.39	-	$m^2+n^2=0.10$	0.10	-	-
(9)	Надземный	953	Аналитический метод	476127.16	2169851.03	-	$m^2+n^2=0.10$	0.10	-	-
(9)	Надземный	954	Аналитический метод	476127.66	2169850.69	-	$m^2+n^2=0.10$	0.10	-	-
(9)	Надземный	955	Аналитический метод	476128.69	2169852.20	-	$m^2+n^2=0.10$	0.10	-	-
(9)	Надземный	956	Аналитический метод	476128.19	2169852.54	-	$m^2+n^2=0.10$	0.10	-	-
(9)	Надземный	656	Аналитический метод	476128.71	2169853.30	-	$m^2+n^2=0.10$	0.10	-	-
(9)	Надземный	657	Аналитический метод	476129.55	2169852.72	-	$m^2+n^2=0.10$	0.10	-	-
(9)	Надземный	658	Аналитический метод	476129.49	2169852.63	-	$m^2+n^2=0.10$	0.10	-	-
(9)	Надземный	659	Аналитический метод	476129.70	2169852.49	-	$m^2+n^2=0.10$	0.10	-	-
(9)	Надземный	660	Аналитический метод	476129.84	2169852.70	-	$m^2+n^2=0.10$	0.10	-	-
(9)	Надземный	661	Аналитический метод	476129.76	2169852.76	-	$m^2+n^2=0.10$	0.10	-	-
(9)	Надземный	662	Аналитический метод	476131.57	2169855.42	-	$m^2+n^2=0.10$	0.10	-	-
(9)	Надземный	715	Аналитический метод	476131.91	2169855.19	-	$m^2+n^2=0.10$	0.10	-	-
(9)	Надземный	664	Аналитический метод	476134.76	2169859.36	-	$m^2+n^2=0.10$	0.10	-	-

Описание местоположения объекта недвижимости

1. Описание местоположения здания, сооружения, объекта незавершенного строительства в границах земельного участка

1.1. Сведения о характерных точках контура объекта недвижимости

Система координат: МСК-50, зона 2

Зона № 2

Номер контура	Тип контура	Номера характерных точек контура	Метод определения координат	Координаты, м		R, м	Формулы, примененные для расчета средней квадратической погрешности определения координат характерных точек контура (Mt), м	Средняя квадратическая погрешность определения координат характерных точек контура (Mt), м	Глубина, высота расположения точки, м	
				X	Y				<input type="checkbox"/> 1	<input type="checkbox"/> 2
1	2	3	4	5	6	7	8	9	10	11
(9)	Надземный	665	Аналитический метод	476135.19	2169859.07	-	$m^2+n^2=0.10$	0.10	-	-
(9)	Надземный	666	Аналитический метод	476135.77	2169859.91	-	$m^2+n^2=0.10$	0.10	-	-
(9)	Надземный	667	Аналитический метод	476136.61	2169859.33	-	$m^2+n^2=0.10$	0.10	-	-
(9)	Надземный	668	Аналитический метод	476136.55	2169859.24	-	$m^2+n^2=0.10$	0.10	-	-
(9)	Надземный	669	Аналитический метод	476136.76	2169859.10	-	$m^2+n^2=0.10$	0.10	-	-
(9)	Надземный	670	Аналитический метод	476136.90	2169859.31	-	$m^2+n^2=0.10$	0.10	-	-
(9)	Надземный	671	Аналитический метод	476136.81	2169859.37	-	$m^2+n^2=0.10$	0.10	-	-
(9)	Надземный	672	Аналитический метод	476138.17	2169861.35	-	$m^2+n^2=0.10$	0.10	-	-
(9)	Надземный	673	Аналитический метод	476138.25	2169861.29	-	$m^2+n^2=0.10$	0.10	-	-
(9)	Надземный	674	Аналитический метод	476138.40	2169861.50	-	$m^2+n^2=0.10$	0.10	-	-
(9)	Надземный	675	Аналитический метод	476138.19	2169861.64	-	$m^2+n^2=0.10$	0.10	-	-
(9)	Надземный	676	Аналитический метод	476138.13	2169861.55	-	$m^2+n^2=0.10$	0.10	-	-
(9)	Надземный	677	Аналитический метод	476137.28	2169862.13	-	$m^2+n^2=0.10$	0.10	-	-
(9)	Надземный	717	Аналитический метод	476138.24	2169863.53	-	$m^2+n^2=0.10$	0.10	-	-
(9)	Надземный	718	Аналитический метод	476138.73	2169863.19	-	$m^2+n^2=0.10$	0.10	-	-
(9)	Надземный	719	Аналитический метод	476139.77	2169864.70	-	$m^2+n^2=0.10$	0.10	-	-
(9)	Надземный	720	Аналитический метод	476139.27	2169865.04	-	$m^2+n^2=0.10$	0.10	-	-
(9)	Надземный	678	Аналитический метод	476139.92	2169866.00	-	$m^2+n^2=0.10$	0.10	-	-
(9)	Надземный	679	Аналитический метод	476139.28	2169866.44	-	$m^2+n^2=0.10$	0.10	-	-
(9)	Надземный	957	Аналитический метод	476139.44	2169866.68	-	$m^2+n^2=0.10$	0.10	-	-
(9)	Надземный	958	Аналитический метод	476139.94	2169866.34	-	$m^2+n^2=0.10$	0.10	-	-
(9)	Надземный	959	Аналитический метод	476140.97	2169867.85	-	$m^2+n^2=0.10$	0.10	-	-
(9)	Надземный	960	Аналитический метод	476140.47	2169868.19	-	$m^2+n^2=0.10$	0.10	-	-

Описание местоположения объекта недвижимости

1. Описание местоположения здания, сооружения, объекта незавершенного строительства в границах земельного участка

1.1. Сведения о характерных точках контура объекта недвижимости

Система координат: МСК-50, зона 2

Зона № 2

Номер контура	Тип контура	Номера характерных точек контура	Метод определения координат	Координаты, м		R, м	Формулы, примененные для расчета средней квадратической погрешности определения координат характерных точек контура (Mt), м	Средняя квадратическая погрешность определения координат характерных точек контура (Mt), м	Глубина, высота расположения точки, м	
				X	Y				<input type="checkbox"/> 1	<input type="checkbox"/> 2
1	2	3	4	5	6	7	8	9	10	11
(9)	Надземный	794	Аналитический метод	476141.13	2169869.15	-	$m^2+n^2=0.10$	0.10	-	-
(9)	Надземный	721	Аналитический метод	476140.05	2169869.88	-	$m^2+n^2=0.10$	0.10	-	-
(9)	Надземный	722	Аналитический метод	476140.39	2169870.38	-	$m^2+n^2=0.10$	0.10	-	-
(9)	Надземный	723	Аналитический метод	476138.87	2169871.41	-	$m^2+n^2=0.10$	0.10	-	-
(9)	Надземный	724	Аналитический метод	476138.54	2169870.91	-	$m^2+n^2=0.10$	0.10	-	-
(9)	Надземный	725	Аналитический метод	476134.15	2169873.91	-	$m^2+n^2=0.10$	0.10	-	-
(9)	Надземный	726	Аналитический метод	476134.48	2169874.40	-	$m^2+n^2=0.10$	0.10	-	-
(9)	Надземный	727	Аналитический метод	476132.97	2169875.44	-	$m^2+n^2=0.10$	0.10	-	-
(9)	Надземный	728	Аналитический метод	476132.63	2169874.94	-	$m^2+n^2=0.10$	0.10	-	-
(9)	Надземный	680	Аналитический метод	476131.58	2169875.66	-	$m^2+n^2=0.10$	0.10	-	-
(9)	Надземный	681	Аналитический метод	476131.51	2169875.55	-	$m^2+n^2=0.10$	0.10	-	-
(9)	Надземный	682	Аналитический метод	476130.66	2169876.13	-	$m^2+n^2=0.10$	0.10	-	-
(9)	Надземный	683	Аналитический метод	476130.72	2169876.22	-	$m^2+n^2=0.10$	0.10	-	-
(9)	Надземный	684	Аналитический метод	476130.51	2169876.36	-	$m^2+n^2=0.10$	0.10	-	-
(9)	Надземный	685	Аналитический метод	476130.30	2169876.04	-	$m^2+n^2=0.10$	0.10	-	-
(9)	Надземный	686	Аналитический метод	476130.39	2169875.98	-	$m^2+n^2=0.10$	0.10	-	-
(9)	Надземный	687	Аналитический метод	476128.91	2169873.83	-	$m^2+n^2=0.10$	0.10	-	-
(9)	Надземный	688	Аналитический метод	476128.83	2169873.89	-	$m^2+n^2=0.10$	0.10	-	-
(9)	Надземный	689	Аналитический метод	476128.61	2169873.57	-	$m^2+n^2=0.10$	0.10	-	-
(9)	Надземный	690	Аналитический метод	476127.70	2169874.19	-	$m^2+n^2=0.10$	0.10	-	-
(9)	Надземный	729	Аналитический метод	476127.28	2169873.56	-	$m^2+n^2=0.10$	0.10	-	-
(9)	Надземный	730	Аналитический метод	476126.78	2169873.90	-	$m^2+n^2=0.10$	0.10	-	-
(9)	Надземный	731	Аналитический метод	476125.75	2169872.39	-	$m^2+n^2=0.10$	0.10	-	-

Описание местоположения объекта недвижимости

1. Описание местоположения здания, сооружения, объекта незавершенного строительства в границах земельного участка

1.1. Сведения о характерных точках контура объекта недвижимости

Система координат: МСК-50, зона 2

Зона № 2

Номер контура	Тип контура	Номера характерных точек контура	Метод определения координат	Координаты, м		R, м	Формулы, примененные для расчета средней квадратической погрешности определения координат характерных точек контура (Mt), м	Средняя квадратическая погрешность определения координат характерных точек контура (Mt), м	Глубина, высота расположения точки, м	
				X	Y				<input type="checkbox"/> 1	<input type="checkbox"/> 2
1	2	3	4	5	6	7	8	9	10	11
(9)	Надземный	829	Аналитический метод	476126.25	2169872.05	-	$m^2+n^2=0.10$	0.10	-	-
(9)	Надземный	733	Аналитический метод	476125.98	2169871.67	-	$m^2+n^2=0.10$	0.10	-	-
(9)	Надземный	383	Аналитический метод	476125.22	2169872.19	-	$m^2+n^2=0.10$	0.10	-	-
(9)	Надземный	384	Аналитический метод	476125.29	2169872.29	-	$m^2+n^2=0.10$	0.10	-	-
(9)	Надземный	385	Аналитический метод	476124.98	2169872.51	-	$m^2+n^2=0.10$	0.10	-	-
(9)	Надземный	386	Аналитический метод	476124.77	2169872.19	-	$m^2+n^2=0.10$	0.10	-	-
(9)	Надземный	387	Аналитический метод	476124.87	2169872.12	-	$m^2+n^2=0.10$	0.10	-	-
(9)	Надземный	388	Аналитический метод	476123.22	2169869.69	-	$m^2+n^2=0.10$	0.10	-	-
(9)	Надземный	389	Аналитический метод	476123.11	2169869.76	-	$m^2+n^2=0.10$	0.10	-	-
(9)	Надземный	390	Аналитический метод	476122.89	2169869.45	-	$m^2+n^2=0.10$	0.10	-	-
(9)	Надземный	391	Аналитический метод	476123.65	2169868.94	-	$m^2+n^2=0.10$	0.10	-	-
(9)	Надземный	961	Аналитический метод	476123.49	2169868.71	-	$m^2+n^2=0.10$	0.10	-	-
(9)	Надземный	962	Аналитический метод	476122.99	2169869.04	-	$m^2+n^2=0.10$	0.10	-	-
(9)	Надземный	963	Аналитический метод	476121.17	2169866.38	-	$m^2+n^2=0.10$	0.10	-	-
(9)	Надземный	964	Аналитический метод	476121.67	2169866.04	-	$m^2+n^2=0.10$	0.10	-	-
(9)	Надземный	392	Аналитический метод	476121.41	2169865.67	-	$m^2+n^2=0.10$	0.10	-	-
(9)	Надземный	393	Аналитический метод	476120.65	2169866.18	-	$m^2+n^2=0.10$	0.10	-	-
(9)	Надземный	394	Аналитический метод	476120.73	2169866.29	-	$m^2+n^2=0.10$	0.10	-	-
(9)	Надземный	395	Аналитический метод	476120.41	2169866.51	-	$m^2+n^2=0.10$	0.10	-	-
(9)	Надземный	396	Аналитический метод	476120.20	2169866.19	-	$m^2+n^2=0.10$	0.10	-	-
(9)	Надземный	397	Аналитический метод	476120.31	2169866.12	-	$m^2+n^2=0.10$	0.10	-	-
(9)	Надземный	398	Аналитический метод	476118.89	2169864.05	-	$m^2+n^2=0.10$	0.10	-	-
(9)	Надземный	399	Аналитический метод	476118.79	2169864.12	-	$m^2+n^2=0.10$	0.10	-	-

Описание местоположения объекта недвижимости

1. Описание местоположения здания, сооружения, объекта незавершенного строительства в границах земельного участка

1.1. Сведения о характерных точках контура объекта недвижимости

Система координат: МСК-50, зона 2

Зона № 2

Номер контура	Тип контура	Номера характерных точек контура	Метод определения координат	Координаты, м		R, м	Формулы, примененные для расчета средней квадратической погрешности определения координат характерных точек контура (Mt), м	Средняя квадратическая погрешность определения координат характерных точек контура (Mt), м	Глубина, высота расположения точки, м	
				X	Y				<input type="checkbox"/> 1	<input type="checkbox"/> 2
1	2	3	4	5	6	7	8	9	10	11
(9)	Надземный	400	Аналитический метод	476118.57	2169863.81	-	$m=\sqrt{m_2+n_2}=0.10$	0.10	-	-
(9)	Надземный	401	Аналитический метод	476118.68	2169863.74	-	$m=\sqrt{m_2+n_2}=0.10$	0.10	-	-
(9)	Надземный	402	Аналитический метод	476117.27	2169861.67	-	$m=\sqrt{m_2+n_2}=0.10$	0.10	-	-
(9)	Надземный	403	Аналитический метод	476117.16	2169861.74	-	$m=\sqrt{m_2+n_2}=0.10$	0.10	-	-
(9)	Надземный	404	Аналитический метод	476116.95	2169861.43	-	$m=\sqrt{m_2+n_2}=0.10$	0.10	-	-
(9)	Надземный	405	Аналитический метод	476117.26	2169861.21	-	$m=\sqrt{m_2+n_2}=0.10$	0.10	-	-
(9)	Надземный	406	Аналитический метод	476117.33	2169861.32	-	$m=\sqrt{m_2+n_2}=0.10$	0.10	-	-
(9)	Надземный	407	Аналитический метод	476118.09	2169860.80	-	$m=\sqrt{m_2+n_2}=0.10$	0.10	-	-
(9)	Надземный	734	Аналитический метод	476117.76	2169860.32	-	$m=\sqrt{m_2+n_2}=0.10$	0.10	-	-
(9)	Надземный	735	Аналитический метод	476117.27	2169860.65	-	$m=\sqrt{m_2+n_2}=0.10$	0.10	-	-
(9)	Надземный	736	Аналитический метод	476116.24	2169859.14	-	$m=\sqrt{m_2+n_2}=0.10$	0.10	-	-
(9)	Надземный	737	Аналитический метод	476116.73	2169858.80	-	$m=\sqrt{m_2+n_2}=0.10$	0.10	-	-
(9)	Надземный	738	Аналитический метод	476116.01	2169857.74	-	$m=\sqrt{m_2+n_2}=0.10$	0.10	-	-
(9)	Надземный	739	Аналитический метод	476115.51	2169858.08	-	$m=\sqrt{m_2+n_2}=0.10$	0.10	-	-
(9)	Надземный	740	Аналитический метод	476114.48	2169856.57	-	$m=\sqrt{m_2+n_2}=0.10$	0.10	-	-
(9)	Надземный	741	Аналитический метод	476114.97	2169856.23	-	$m=\sqrt{m_2+n_2}=0.10$	0.10	-	-
(9)	Надземный	965	Аналитический метод	476114.39	2169855.36	-	$m=\sqrt{m_2+n_2}=0.10$	0.10	-	-
(9)	Надземный	966	Аналитический метод	476118.10	2169852.83	-	$m=\sqrt{m_2+n_2}=0.10$	0.10	-	-

1.2. Сведения о предельных глубине и высоте строительных конструкций объекта недвижимости

Предельная глубина строительных конструкций объекта недвижимости, м	-
Предельная высота строительных конструкций объекта недвижимости, м	-

Описание местоположения объекта недвижимости

2. Описание местоположения машино-места

Обозначение машино-места (номер) -

2.1. Сведения о расстояниях

2.1.1. Сведения о расстояниях от специальных меток до характерных точек границ машино-места

№ п/п специальной метки	№ п/п характерной точки границы машино-места	Расстояние, м
1	2	3
-	-	-

2.1.2. Сведения о расстояниях между характерными точками границ машино-места

№ п/п характерной точки границы машино-места	№ п/п характерной точки границы машино-места	Расстояние, м
1	2	3
-	-	-

2.2. Сведения о координатах специальных меток (при наличии)

№ п/п специальной метки	Координаты, м		Формулы, примененные для расчета средней квадратической погрешности определения координат специальных меток (Mt), м	Средняя квадратическая погрешность определения координат (Mt), м
	X	Y		
1	2	3	4	5
-	-	-	-	-

2.3. Сведения о характерных точках границ помещения, в котором расположено машино-место

Номера характерных точек границ помещения	Координаты, м		Формулы, примененные для расчета средней квадратической погрешности определения координат характерных точек контура (Mt), м	Средняя квадратическая погрешность определения координат характерных точек контура (Mt), м
	X	Y		
1	2	3	4	5
-	-	-	-	-

Характеристики объекта недвижимости

№ п/п	Наименование характеристики	Значение характеристики
1	2	3
1	Вид объекта недвижимости	Здание
2	Кадастровый номер объекта недвижимости	-
3	Ранее присвоенный государственный учетный номер объекта недвижимости (кадастровый, инвентарный или условный номер)	-
4	Кадастровые номера исходного(ых) объекта(ов) недвижимости (из которого (которых) образован объект недвижимости)	-
5	Номер кадастрового квартала (кадастровых кварталов), в котором (которых) находится объект недвижимости	50:11:0040109
5.1	Номера кадастровых округов	-
6	Кадастровые номера иных объектов недвижимости, в границах которых или в которых расположен объект недвижимости	-
6.1	Кадастровый номер земельного участка (земельных участков), в границах которого (которых) расположены здание, сооружение или объект незавершенного строительства	50:11:0040109:1084
6.2	Кадастровый номер здания или сооружения, в котором расположено помещение или машино-место	-
6.3	Кадастровый номер квартиры, в которой расположена комната	-
6.4	Кадастровые номера помещений, машино-мест, расположенных в здании, сооружении	-
7	Кадастровый номер единого недвижимого комплекса или предприятия как имущественного комплекса, если объект недвижимости входит в состав таких объектов и (или) право на него (в том числе право аренды) входит в состав предприятия как имущественного комплекса	-
8	Адрес объекта недвижимости	Российская Федерация, Московская область, г.о Красногорск, село Николо- Урюпино, улица Сергея Жадобкина, дом 2, корпус 1
	Местоположение объекта недвижимости	-
	Дополнение местоположения объекта недвижимости	-
9	Наименование водного объекта, на котором (в акватории или части акватории которого) расположено гидротехническое сооружение	-
10	Назначение здания, сооружения, помещения, единого недвижимого комплекса	Многоквартирный дом
	Проектируемое назначение объекта незавершенного строительства	-
11	Вид (виды) разрешенного использования здания, сооружения, помещения	Многоэтажное жилищное строительство
12	Наименование здания, сооружения, помещения, единого недвижимого комплекса	Жилой дом №27. Корпус 1
13	Количество этажей объекта недвижимости	5-7
	в том числе подземных	1
14	Материал наружных стен здания	Из прочих материалов

№ п/п	Наименование характеристики	Значение характеристики		
1	2	3		
15	Год ввода объекта недвижимости в эксплуатацию по завершении его строительства	2022		
16	Год завершения строительства объекта недвижимости	-		
17	Век (период) постройки объекта недвижимости	-		
18	Площадь объекта недвижимости (Р), м ² , и средняя квадратическая погрешность ее определения, м ²	11549.3		
19	Основная(ые) характеристика(и) сооружения и ее (их) значение(я)	Тип	Значение	Единицы измерения
		-	-	-
20	Степень готовности объекта незавершенного строительства, %	-		
21	Основная характеристика объекта незавершенного строительства и ее проектируемое значение	-		
22	Номер, тип этажа, на котором (которых) расположено помещение	-		
23	Номер, тип этажа, на котором расположено машино-место	-		
24	Обозначение (номер) помещения, машино-места на поэтажном плане	-		
25	Вид жилого помещения (квартира, комната (в квартире), если жилое помещение расположено в многоквартирном доме	-		
26	Сведения о том, что помещение предназначено для обслуживания всех остальных помещений и (или) машино-мест в здании, сооружении или помещении относится к общему имуществу в многоквартирном доме	-		
27	Сведения об отнесении помещения к специализированному жилищному фонду или к жилым помещениям наемного дома социального использования или наемного дома коммерческого использования	-		
28	Сведения об объектах недвижимости, входящих в состав единого недвижимого комплекса (включаемых и (или) исключаемых из его состава)	№ п/п	Вид объекта недвижимости	Кадастровый номер
		-	-	-
29	Сведения об объектах недвижимости, входящих в состав сооружения, представляющего собой сложную вещь	№ п/п	Вид объекта недвижимости	Тип и значение основной характеристики
		-	-	-
30	Сведения о включении объекта недвижимости в единый государственный реестр объектов культурного наследия (памятников истории и культуры) народов Российской Федерации	-		
30.1	Регистрационный номер, вид и наименование объекта недвижимости в едином государственном реестре объектов культурного наследия (памятников истории и культуры) народов Российской Федерации либо регистрационный номер учетной карты объекта, представляющего собой историко-культурную ценность, вид и наименование выявленного объекта культурного наследия	-		

№ п/п	Наименование характеристики	Значение характеристики
1	2	3
30.2	Реквизиты решений Правительства Российской Федерации, органов охраны объектов культурного наследия о включении объекта недвижимости в единый государственный реестр объектов культурного наследия (памятников истории и культуры) народов Российской Федерации либо об отнесении объекта недвижимости к выявленным объектам культурного наследия, подлежащим государственной охране	-
30.3	Реквизиты документа, на основании которого установлены требования к сохранению, содержанию и использованию объектов культурного наследия (памятников истории и культуры) народов Российской Федерации, требования к обеспечению доступа к таким объектам либо выявленному объекту культурного наследия	-

Характеристики всех помещений, машино-мест в здании, сооружении

кадастровый номер здания, сооружения (при наличии)

1. Сведения о помещениях, машино-местах, созданных, образованных или характеристики которых подлежат изменению в связи с реконструкцией здания, сооружения

Обозначение (номер) помещения, машино-места на плане здания, сооружения, плане этажа: 1

Кадастровый номер: -

№ п/п	Наименование характеристики	Значение характеристики
1	2	3
1	Вид объекта недвижимости (помещение, машино-место)	Помещение
2	Ранее присвоенный государственный учетный номер помещения, машино-места (кадастровый, инвентарный или условный номер)	-
3	Кадастровый номер исходного объекта недвижимости (объектов недвижимости)	-
4	Номер, тип этажа (этажей), на котором (которых) расположено помещение	1, Этаж
5	Адрес помещения, машино-места	Российская Федерация, Московская область, г.о Красногорск, село Николо-Урюпино, улица Сергея Жадобкина, дом 2, квартира 1
	Местоположение помещения, машино-места	-
	Дополнение местоположения помещения, машино-места	-
6	Площадь помещения, машино-места (Р), м ²	63.7
7	Назначение помещения	Жилое
8	Вид жилого помещения (квартира, комната (в квартире)), если жилое помещение расположено в многоквартирном доме	Квартира
9	Вид (виды) разрешенного использования помещения	-
10	Наименование помещения	Квартира 1
11	Кадастровый номер (при наличии) или обозначение на плане этажа (или поэтажном плане) квартиры, в которой расположена комната	-
12	Сведения об отнесении к общему имуществу в многоквартирном доме или к вспомогательным помещениям	-
13	Сведения об отнесении к специализированному жилищному фонду или к жилым помещениям наемного дома социального использования или наемного дома коммерческого использования	-
14	Сведения о включении помещения в единый государственный реестр объектов культурного наследия (памятников истории и культуры) народов Российской Федерации	-

14.1	Регистрационный номер, вид и наименование объекта недвижимости в едином государственном реестре объектов культурного наследия (памятников истории и культуры) народов Российской Федерации либо регистрационный номер учетной карты объекта, представляющего собой историко-культурную ценность, вид и наименование выявленного объекта культурного наследия	-
14.2	Реквизиты решений Правительства Российской Федерации, органов охраны объектов культурного наследия о включении объекта недвижимости в единый государственный реестр объектов культурного наследия (памятников истории и культуры) народов Российской Федерации либо об отнесении объекта недвижимости к выявленным объектам культурного наследия, подлежащим государственной охране	-
14.3	Реквизиты документа, на основании которого установлены требования к сохранению, содержанию и использованию объектов культурного наследия (памятников истории и культуры) народов Российской Федерации, требования к обеспечению доступа к таким объектам либо выявленному объекту культурного наследия	-

Обозначение (номер) помещения, машино-места на плане здания, сооружения, плане этажа: 2

Кадастровый номер: -

№ п/п	Наименование характеристики	Значение характеристики
1	2	3
1	Вид объекта недвижимости (помещение, машино-место)	Помещение
2	Ранее присвоенный государственный учетный номер помещения, машино-места (кадастровый, инвентарный или условный номер)	-
3	Кадастровый номер исходного объекта недвижимости (объектов недвижимости)	-
4	Номер, тип этажа (этажей), на котором (которых) расположено помещение	1, Этаж
5	Адрес помещения, машино-места	Российская Федерация, Московская область, г.о Красногорск, село Николо-Урюпино, улица Сергея Жадобкина, дом 2, квартира 2
	Местоположение помещения, машино-места	-
	Дополнение местоположения помещения, машино-места	-
6	Площадь помещения, машино-места (Р), м ²	79.8
7	Назначение помещения	Жилое
8	Вид жилого помещения (квартира, комната (в квартире), если жилое помещение расположено в многоквартирном доме)	Квартира
9	Вид (виды) разрешенного использования помещения	-
10	Наименование помещения	Квартира 2
11	Кадастровый номер (при наличии) или обозначение на плане этажа (или поэтажном плане) квартиры, в которой расположена комната	-

12	Сведения об отнесении к общему имуществу в многоквартирном доме или к вспомогательным помещениям	-
13	Сведения об отнесении к специализированному жилищному фонду или к жилым помещениям наемного дома социального использования или наемного дома коммерческого использования	-
14	Сведения о включении помещения в единый государственный реестр объектов культурного наследия (памятников истории и культуры) народов Российской Федерации	-
14.1	Регистрационный номер, вид и наименование объекта недвижимости в едином государственном реестре объектов культурного наследия (памятников истории и культуры) народов Российской Федерации либо регистрационный номер учетной карты объекта, представляющего собой историко-культурную ценность, вид и наименование выявленного объекта культурного наследия	-
14.2	Реквизиты решений Правительства Российской Федерации, органов охраны объектов культурного наследия о включении объекта недвижимости в единый государственный реестр объектов культурного наследия (памятников истории и культуры) народов Российской Федерации либо об отнесении объекта недвижимости к выявленным объектам культурного наследия, подлежащим государственной охране	-
14.3	Реквизиты документа, на основании которого установлены требования к сохранению, содержанию и использованию объектов культурного наследия (памятников истории и культуры) народов Российской Федерации, требования к обеспечению доступа к таким объектам либо выявленному объекту культурного наследия	-

Обозначение (номер) помещения, машино-места на плане здания, сооружения, плане этажа: 3

Кадастровый номер: -

№ п/п	Наименование характеристики	Значение характеристики
1	2	3
1	Вид объекта недвижимости (помещение, машино-место)	Помещение
2	Ранее присвоенный государственный учетный номер помещения, машино-места (кадастровый, инвентарный или условный номер)	-
3	Кадастровый номер исходного объекта недвижимости (объектов недвижимости)	-
4	Номер, тип этажа (этажей), на котором (которых) расположено помещение	1, Этаж
5	Адрес помещения, машино-места	Российская Федерация, Московская область, г.о Красногорск, село Николо-Урюпино, улица Сергея Жадобкина, дом 2, квартира 3
	Местоположение помещения, машино-места	-
	Дополнение местоположения помещения, машино-места	-
6	Площадь помещения, машино-места (Р), м ²	37.9

7	Назначение помещения	Жилое
8	Вид жилого помещения (квартира, комната (в квартире), если жилое помещение расположено в многоквартирном доме)	Квартира
9	Вид (виды) разрешенного использования помещения	-
10	Наименование помещения	Квартира 3
11	Кадастровый номер (при наличии) или обозначение на плане этажа (или поэтажном плане) квартиры, в которой расположено на комната	-
12	Сведения об отнесении к общему имуществу в многоквартирном доме или к вспомогательным помещениям	-
13	Сведения об отнесении к специализированному жилищному фонду или к жилым помещениям наемного дома социального использования или наемного дома коммерческого использования	-
14	Сведения о включении помещения в единый государственный реестр объектов культурного наследия (памятников истории и культуры) народов Российской Федерации	-
14.1	Регистрационный номер, вид и наименование объекта недвижимости в едином государственном реестре объектов культурного наследия (памятников истории и культуры) народов Российской Федерации либо регистрационный номер учетной карты объекта, представляющего собой историко-культурную ценность, вид и наименование выявленного объекта культурного наследия	-
14.2	Реквизиты решений Правительства Российской Федерации, органов охраны объектов культурного наследия о включении объекта недвижимости в единый государственный реестр объектов культурного наследия (памятников истории и культуры) народов Российской Федерации либо об отнесении объекта недвижимости к выявленным объектам культурного наследия, подлежащим государственной охране	-
14.3	Реквизиты документа, на основании которого установлены требования к сохранению, содержанию и использованию объектов культурного наследия (памятников истории и культуры) народов Российской Федерации, требования к обеспечению доступа к таким объектам либо выявленному объекту культурного наследия	-
Обозначение (номер) помещения, машино-места на плане здания, сооружения, плане этажа: 4		
Кадастровый номер: -		
№ п/п	Наименование характеристики	Значение характеристики
1	2	3
1	Вид объекта недвижимости (помещение, машино-место)	Помещение
2	Ранее присвоенный государственный учетный номер помещения, машино-места (кадастровый, инвентарный или условный номер)	-
3	Кадастровый номер исходного объекта недвижимости (объектов недвижимости)	-

4	Номер, тип этажа (этажей), на котором (которых) расположено помещение	2, Этаж
5	Адрес помещения, машино-места	Российская Федерация, Московская область, г.о Красногорск, село Николо-Урюпино, улица Сергея Жадобкина, дом 2, квартира 4
	Местоположение помещения, машино-места	-
	Дополнение местоположения помещения, машино-места	-
6	Площадь помещения, машино-места (P), м ²	63.7
7	Назначение помещения	Жилое
8	Вид жилого помещения (квартира, комната (в квартире), если жилое помещение расположено в многоквартирном доме)	Квартира
9	Вид (виды) разрешенного использования помещения	-
10	Наименование помещения	Квартира 4
11	Кадастровый номер (при наличии) или обозначение на плане этажа (или поэтажном плане) квартиры, в которой расположена комната	-
12	Сведения об отнесении к общему имуществу в многоквартирном доме или к вспомогательным помещениям	-
13	Сведения об отнесении к специализированному жилищному фонду или к жилым помещениям наемного дома социального использования или наемного дома коммерческого использования	-
14	Сведения о включении помещения в единый государственный реестр объектов культурного наследия (памятников истории и культуры) народов Российской Федерации	-
14.1	Регистрационный номер, вид и наименование объекта недвижимости в едином государственном реестре объектов культурного наследия (памятников истории и культуры) народов Российской Федерации либо регистрационный номер учетной карты объекта, представляющего собой историко-культурную ценность, вид и наименование выявленного объекта культурного наследия	-
14.2	Реквизиты решений Правительства Российской Федерации, органов охраны объектов культурного наследия о включении объекта недвижимости в единый государственный реестр объектов культурного наследия (памятников истории и культуры) народов Российской Федерации либо об отнесении объекта недвижимости к выявленным объектам культурного наследия, подлежащим государственной охране	-
14.3	Реквизиты документа, на основании которого установлены требования к сохранению, содержанию и использованию объектов культурного наследия (памятников истории и культуры) народов Российской Федерации, требования к обеспечению доступа к таким объектам либо выявленному объекту культурного наследия	-

Обозначение (номер) помещения, машино-места на плане здания, сооружения, плане этажа: 5

Кадастровый номер: -

№ п/п	Наименование характеристики	Значение характеристики
1	2	3
1	Вид объекта недвижимости (помещение, машино-место)	Помещение
2	Ранее присвоенный государственный учетный номер помещения, машино-места (кадастровый, инвентарный или условный номер)	-
3	Кадастровый номер исходного объекта недвижимости (объектов недвижимости)	-
4	Номер, тип этажа (этажей), на котором (которых) расположено помещение	2, Этаж
5	Адрес помещения, машино-места	Российская Федерация, Московская область, г.о Красногорск, село Николо-Урюпино, улица Сергея Жадобкина, дом 2, квартира 5
	Местоположение помещения, машино-места	-
	Дополнение местоположения помещения, машино-места	-
6	Площадь помещения, машино-места (Р), м ²	52.4
7	Назначение помещения	Жилое
8	Вид жилого помещения (квартира, комната (в квартире), если жилое помещение расположено в многоквартирном доме)	Квартира
9	Вид (виды) разрешенного использования помещения	-
10	Наименование помещения	Квартира 5
11	Кадастровый номер (при наличии) или обозначение на плане этажа (или поэтажном плане) квартиры, в которой расположена комната	-
12	Сведения об отнесении к общему имуществу в многоквартирном доме или к вспомогательным помещениям	-
13	Сведения об отнесении к специализированному жилищному фонду или к жилым помещениям наемного дома социального использования или наемного дома коммерческого использования	-
14	Сведения о включении помещения в единый государственный реестр объектов культурного наследия (памятников истории и культуры) народов Российской Федерации	-
14.1	Регистрационный номер, вид и наименование объекта недвижимости в едином государственном реестре объектов культурного наследия (памятников истории и культуры) народов Российской Федерации либо регистрационный номер учетной карты объекта, представляющего собой историко-культурную ценность, вид и наименование выявленного объекта культурного наследия	-

14.2	Реквизиты решений Правительства Российской Федерации, органов охраны объектов культурного наследия о включении объекта недвижимости в единый государственный реестр объектов культурного наследия (памятников истории и культуры) народов Российской Федерации либо об отнесении объекта недвижимости к выявленным объектам культурного наследия, подлежащим государственной охране	-
14.3	Реквизиты документа, на основании которого установлены требования к сохранению, содержанию и использованию объектов культурного наследия (памятников истории и культуры) народов Российской Федерации, требования к обеспечению доступа к таким объектам либо выявленному объекту культурного наследия	-
Обозначение (номер) помещения, машино-места на плане здания, сооружения, плане этажа: 6		
Кадастровый номер: -		
№ п/п	Наименование характеристики	Значение характеристики
1	2	3
1	Вид объекта недвижимости (помещение, машино-место)	Помещение
2	Ранее присвоенный государственный учетный номер помещения, машино-места (кадастровый, инвентарный или условный номер)	-
3	Кадастровый номер исходного объекта недвижимости (объектов недвижимости)	-
4	Номер, тип этажа (этажей), на котором (которых) расположено помещение	2, Этаж
5	Адрес помещения, машино-места	Российская Федерация, Московская область, г.о Красногорск, село Николо-Урюпино, улица Сергея Жадобкина, дом 2, квартира 6
	Местоположение помещения, машино-места	-
	Дополнение местоположения помещения, машино-места	-
6	Площадь помещения, машино-места (Р), м2	73.6
7	Назначение помещения	Жилое
8	Вид жилого помещения (квартира, комната (в квартире)), если жилое помещение расположено в многоквартирном доме	Квартира
9	Вид (виды) разрешенного использования помещения	-
10	Наименование помещения	Квартира 6
11	Кадастровый номер (при наличии) или обозначение на плане этажа (или поэтажном плане) квартиры, в которой расположена комната	-
12	Сведения об отнесении к общему имуществу в многоквартирном доме или к вспомогательным помещениям	-
13	Сведения об отнесении к специализированному жилищному фонду или к жилым помещениям наемного дома социального использования или наемного дома коммерческого использования	-

14	Сведения о включении помещения в единый государственный реестр объектов культурного наследия (памятников истории и культуры) народов Российской Федерации	-
14.1	Регистрационный номер, вид и наименование объекта недвижимости в едином государственном реестре объектов культурного наследия (памятников истории и культуры) народов Российской Федерации либо регистрационный номер учетной карты объекта, представляющего собой историко-культурную ценность, вид и наименование выявленного объекта культурного наследия	-
14.2	Реквизиты решений Правительства Российской Федерации, органов охраны объектов культурного наследия о включении объекта недвижимости в единый государственный реестр объектов культурного наследия (памятников истории и культуры) народов Российской Федерации либо об отнесении объекта недвижимости к выявленным объектам культурного наследия, подлежащим государственной охране	-
14.3	Реквизиты документа, на основании которого установлены требования к сохранению, содержанию и использованию объектов культурного наследия (памятников истории и культуры) народов Российской Федерации, требования к обеспечению доступа к таким объектам либо выявленному объекту культурного наследия	-

Обозначение (номер) помещения, машино-места на плане здания, сооружения, плане этажа: 7

Кадастровый номер: -

№ п/п	Наименование характеристики	Значение характеристики
1	2	3
1	Вид объекта недвижимости (помещение, машино-место)	Помещение
2	Ранее присвоенный государственный учетный номер помещения, машино-места (кадастровый, инвентарный или условный номер)	-
3	Кадастровый номер исходного объекта недвижимости (объектов недвижимости)	-
4	Номер, тип этажа (этажей), на котором (которых) расположено помещение	2, Этаж
5	Адрес помещения, машино-места	Российская Федерация, Московская область, г.о Красногорск, село Николо-Урюпино, улица Сергея Жадобкина, дом 2, квартира 7
	Местоположение помещения, машино-места	-
	Дополнение местоположения помещения, машино-места	-
6	Площадь помещения, машино-места (Р), м ²	37.7
7	Назначение помещения	Жилое
8	Вид жилого помещения (квартира, комната (в квартире)), если жилое помещение расположено в многоквартирном доме	Квартира
9	Вид (виды) разрешенного использования помещения	-
10	Наименование помещения	Квартира 7

11	Кадастровый номер (при наличии) или обозначение на плане этажа (или поэтажном плане) квартиры, в которой расположена комната	-
12	Сведения об отнесении к общему имуществу в многоквартирном доме или к вспомогательным помещениям	-
13	Сведения об отнесении к специализированному жилищному фонду или к жилым помещениям наемного дома социального использования или наемного дома коммерческого использования	-
14	Сведения о включении помещения в единый государственный реестр объектов культурного наследия (памятников истории и культуры) народов Российской Федерации	-
14.1	Регистрационный номер, вид и наименование объекта недвижимости в едином государственном реестре объектов культурного наследия (памятников истории и культуры) народов Российской Федерации либо регистрационный номер учетной карты объекта, представляющего собой историко-культурную ценность, вид и наименование выявленного объекта культурного наследия	-
14.2	Реквизиты решений Правительства Российской Федерации, органов охраны объектов культурного наследия о включении объекта недвижимости в единый государственный реестр объектов культурного наследия (памятников истории и культуры) народов Российской Федерации либо об отнесении объекта недвижимости к выявленным объектам культурного наследия, подлежащим государственной охране	-
14.3	Реквизиты документа, на основании которого установлены требования к сохранению, содержанию и использованию объектов культурного наследия (памятников истории и культуры) народов Российской Федерации, требования к обеспечению доступа к таким объектам либо выявленному объекту культурного наследия	-
Обозначение (номер) помещения, машино-места на плане здания, сооружения, плане этажа: 8		
Кадастровый номер: -		
№ п/п	Наименование характеристики	Значение характеристики
1	2	3
1	Вид объекта недвижимости (помещение, машино-место)	Помещение
2	Ранее присвоенный государственный учетный номер помещения, машино-места (кадастровый, инвентарный или условный номер)	-
3	Кадастровый номер исходного объекта недвижимости (объектов недвижимости)	-
4	Номер, тип этажа (этажей), на котором (которых) расположено помещение	3, Этаж
5	Адрес помещения, машино-места	Российская Федерация, Московская область, г.о Красногорск, село Николо-Урюпино, улица Сергея Жадобкина, дом 2, квартира 8
	Местоположение помещения, машино-места	-

5	Дополнение местоположения помещения, машино-места	-
6	Площадь помещения, машино-места (Р), м2	63.8
7	Назначение помещения	Жилое
8	Вид жилого помещения (квартира, комната (в квартире)), если жилое помещение расположено в многоквартирном доме	Квартира
9	Вид (виды) разрешенного использования помещения	-
10	Наименование помещения	Квартира 8
11	Кадастровый номер (при наличии) или обозначение на плане этажа (или поэтажном плане) квартиры, в которой расположена комната	-
12	Сведения об отнесении к общему имуществу в многоквартирном доме или к вспомогательным помещениям	-
13	Сведения об отнесении к специализированному жилищному фонду или к жилым помещениям наемного дома социального использования или наемного дома коммерческого использования	-
14	Сведения о включении помещения в единый государственный реестр объектов культурного наследия (памятников истории и культуры) народов Российской Федерации	-
14.1	Регистрационный номер, вид и наименование объекта недвижимости в едином государственном реестре объектов культурного наследия (памятников истории и культуры) народов Российской Федерации либо регистрационный номер учетной карты объекта, представляющего собой историко-культурную ценность, вид и наименование выявленного объекта культурного наследия	-
14.2	Реквизиты решений Правительства Российской Федерации, органов охраны объектов культурного наследия о включении объекта недвижимости в единый государственный реестр объектов культурного наследия (памятников истории и культуры) народов Российской Федерации либо об отнесении объекта недвижимости к выявленным объектам культурного наследия, подлежащим государственной охране	-
14.3	Реквизиты документа, на основании которого установлены требования к сохранению, содержанию и использованию объектов культурного наследия (памятников истории и культуры) народов Российской Федерации, требования к обеспечению доступа к таким объектам либо выявленному объекту культурного наследия	-
Обозначение (номер) помещения, машино-места на плане здания, сооружения, плане этажа: 9		
Кадастровый номер: -		
№ п/п	Наименование характеристики	Значение характеристики
1	2	3
1	Вид объекта недвижимости (помещение, машино-место)	Помещение
2	Ранее присвоенный государственный учетный номер помещения, машино-места (кадастровый, инвентарный или условный номер)	-

3	Кадастровый номер исходного объекта недвижимости (объектов недвижимости)	-
4	Номер, тип этажа (этажей), на котором (которых) расположено помещение	3, Этаж
5	Адрес помещения, машино-места	Российская Федерация, Московская область, г.о Красногорск, село Николо-Урюпино, улица Сергея Жадобкина, дом 2, квартира 9
	Местоположение помещения, машино-места	-
	Дополнение местоположения помещения, машино-места	-
6	Площадь помещения, машино-места (Р), м2	52.6
7	Назначение помещения	Жилое
8	Вид жилого помещения (квартира, комната (в квартире)), если жилое помещение расположено в многоквартирном доме	Квартира
9	Вид (виды) разрешенного использования помещения	-
10	Наименование помещения	Квартира 9
11	Кадастровый номер (при наличии) или обозначение на плане этажа (или поэтажном плане) квартиры, в которой расположена комната	-
12	Сведения об отнесении к общему имуществу в многоквартирном доме или к вспомогательным помещениям	-
13	Сведения об отнесении к специализированному жилищному фонду или к жилым помещениям наемного дома социального использования или наемного дома коммерческого использования	-
14	Сведения о включении помещения в единый государственный реестр объектов культурного наследия (памятников истории и культуры) народов Российской Федерации	-
14.1	Регистрационный номер, вид и наименование объекта недвижимости в едином государственном реестре объектов культурного наследия (памятников истории и культуры) народов Российской Федерации либо регистрационный номер учетной карты объекта, представляющего собой историко-культурную ценность, вид и наименование выявленного объекта культурного наследия	-
14.2	Реквизиты решений Правительства Российской Федерации, органов охраны объектов культурного наследия о включении объекта недвижимости в единый государственный реестр объектов культурного наследия (памятников истории и культуры) народов Российской Федерации либо об отнесении объекта недвижимости к выявленным объектам культурного наследия, подлежащим государственной охране	-
14.3	Реквизиты документа, на основании которого установлены требования к сохранению, содержанию и использованию объектов культурного наследия (памятников истории и культуры) народов Российской Федерации, требования к обеспечению доступа к таким объектам либо выявленному объекту культурного наследия	-

Обозначение (номер) помещения, машино-места на плане здания, сооружения, плане этажа: 10

Кадастровый номер: -

№ п/п	Наименование характеристики	Значение характеристики
1	2	3
1	Вид объекта недвижимости (помещение, машино-место)	Помещение
2	Ранее присвоенный государственный учетный номер помещения, машино-места (кадастровый, инвентарный или условный номер)	-
3	Кадастровый номер исходного объекта недвижимости (объектов недвижимости)	-
4	Номер, тип этажа (этажей), на котором (которых) расположено помещение	3, Этаж
5	Адрес помещения, машино-места	Российская Федерация, Московская область, г.о Красногорск, село Николо-Урюпино, улица Сергея Жадобкина, дом 2, квартира 10
	Местоположение помещения, машино-места	-
	Дополнение местоположения помещения, машино-места	-
6	Площадь помещения, машино-места (Р), м ²	73.8
7	Назначение помещения	Жилое
8	Вид жилого помещения (квартира, комната (в квартире), если жилое помещение расположено в многоквартирном доме)	Квартира
9	Вид (виды) разрешенного использования помещения	-
10	Наименование помещения	Квартира 10
11	Кадастровый номер (при наличии) или обозначение на плане этажа (или поэтажном плане) квартиры, в которой расположена комната	-
12	Сведения об отнесении к общему имуществу в многоквартирном доме или к вспомогательным помещениям	-
13	Сведения об отнесении к специализированному жилищному фонду или к жилым помещениям наемного дома социального использования или наемного дома коммерческого использования	-
14	Сведения о включении помещения в единый государственный реестр объектов культурного наследия (памятников истории и культуры) народов Российской Федерации	-
14.1	Регистрационный номер, вид и наименование объекта недвижимости в едином государственном реестре объектов культурного наследия (памятников истории и культуры) народов Российской Федерации либо регистрационный номер учетной карты объекта, представляющего собой историко-культурную ценность, вид и наименование выявленного объекта культурного наследия	-

14.2	Реквизиты решений Правительства Российской Федерации, органов охраны объектов культурного наследия о включении объекта недвижимости в единый государственный реестр объектов культурного наследия (памятников истории и культуры) народов Российской Федерации либо об отнесении объекта недвижимости к выявленным объектам культурного наследия, подлежащим государственной охране	-
14.3	Реквизиты документа, на основании которого установлены требования к сохранению, содержанию и использованию объектов культурного наследия (памятников истории и культуры) народов Российской Федерации, требования к обеспечению доступа к таким объектам либо выявленному объекту культурного наследия	-
Обозначение (номер) помещения, машино-места на плане здания, сооружения, плане этажа: 11		
Кадастровый номер: -		
№ п/п	Наименование характеристики	Значение характеристики
1	2	3
1	Вид объекта недвижимости (помещение, машино-место)	Помещение
2	Ранее присвоенный государственный учетный номер помещения, машино-места (кадастровый, инвентарный или условный номер)	-
3	Кадастровый номер исходного объекта недвижимости (объектов недвижимости)	-
4	Номер, тип этажа (этажей), на котором (которых) расположено помещение	3, Этаж
5	Адрес помещения, машино-места	Российская Федерация, Московская область, г.о Красногорск, село Николо-Урюпино, улица Сергея Жадобкина, дом 2, квартира 11
	Местоположение помещения, машино-места	-
	Дополнение местоположения помещения, машино-места	-
6	Площадь помещения, машино-места (Р), м2	38.2
7	Назначение помещения	Жилое
8	Вид жилого помещения (квартира, комната (в квартире)), если жилое помещение расположено в многоквартирном доме	Квартира
9	Вид (виды) разрешенного использования помещения	-
10	Наименование помещения	Квартира 11
11	Кадастровый номер (при наличии) или обозначение на плане этажа (или поэтажном плане) квартиры, в которой расположена комната	-
12	Сведения об отнесении к общему имуществу в многоквартирном доме или к вспомогательным помещениям	-
13	Сведения об отнесении к специализированному жилищному фонду или к жилым помещениям наемного дома социального использования или наемного дома коммерческого использования	-

14	Сведения о включении помещения в единый государственный реестр объектов культурного наследия (памятников истории и культуры) народов Российской Федерации	-
14.1	Регистрационный номер, вид и наименование объекта недвижимости в едином государственном реестре объектов культурного наследия (памятников истории и культуры) народов Российской Федерации либо регистрационный номер учетной карты объекта, представляющего собой историко-культурную ценность, вид и наименование выявленного объекта культурного наследия	-
14.2	Реквизиты решений Правительства Российской Федерации, органов охраны объектов культурного наследия о включении объекта недвижимости в единый государственный реестр объектов культурного наследия (памятников истории и культуры) народов Российской Федерации либо об отнесении объекта недвижимости к выявленным объектам культурного наследия, подлежащим государственной охране	-
14.3	Реквизиты документа, на основании которого установлены требования к сохранению, содержанию и использованию объектов культурного наследия (памятников истории и культуры) народов Российской Федерации, требования к обеспечению доступа к таким объектам либо выявленному объекту культурного наследия	-

Обозначение (номер) помещения, машино-места на плане здания, сооружения, плане этажа: 12

Кадастровый номер: -

№ п/п	Наименование характеристики	Значение характеристики
1	2	3
1	Вид объекта недвижимости (помещение, машино-место)	Помещение
2	Ранее присвоенный государственный учетный номер помещения, машино-места (кадастровый, инвентарный или условный номер)	-
3	Кадастровый номер исходного объекта недвижимости (объектов недвижимости)	-
4	Номер, тип этажа (этажей), на котором (которых) расположено помещение	4, Этаж
5	Адрес помещения, машино-места	Российская Федерация, Московская область, г.о Красногорск, село Николо-Урюпино, улица Сергея Жадобкина, дом 2, квартира 12
	Местоположение помещения, машино-места	-
	Дополнение местоположения помещения, машино-места	-
6	Площадь помещения, машино-места (P), м ²	63.6
7	Назначение помещения	Жилое
8	Вид жилого помещения (квартира, комната (в квартире)), если жилое помещение расположено в многоквартирном доме	Квартира
9	Вид (виды) разрешенного использования помещения	-
10	Наименование помещения	Квартира 12

11	Кадастровый номер (при наличии) или обозначение на плане этажа (или поэтажном плане) квартиры, в которой расположена комната	-
12	Сведения об отнесении к общему имуществу в многоквартирном доме или к вспомогательным помещениям	-
13	Сведения об отнесении к специализированному жилищному фонду или к жилым помещениям наемного дома социального использования или наемного дома коммерческого использования	-
14	Сведения о включении помещения в единый государственный реестр объектов культурного наследия (памятников истории и культуры) народов Российской Федерации	-
14.1	Регистрационный номер, вид и наименование объекта недвижимости в едином государственном реестре объектов культурного наследия (памятников истории и культуры) народов Российской Федерации либо регистрационный номер учетной карты объекта, представляющего собой историко-культурную ценность, вид и наименование выявленного объекта культурного наследия	-
14.2	Реквизиты решений Правительства Российской Федерации, органов охраны объектов культурного наследия о включении объекта недвижимости в единый государственный реестр объектов культурного наследия (памятников истории и культуры) народов Российской Федерации либо об отнесении объекта недвижимости к выявленным объектам культурного наследия, подлежащим государственной охране	-
14.3	Реквизиты документа, на основании которого установлены требования к сохранению, содержанию и использованию объектов культурного наследия (памятников истории и культуры) народов Российской Федерации, требования к обеспечению доступа к таким объектам либо выявленному объекту культурного наследия	-
Обозначение (номер) помещения, машино-места на плане здания, сооружения, плане этажа: 13		
Кадастровый номер: -		
№ п/п	Наименование характеристики	Значение характеристики
1	2	3
1	Вид объекта недвижимости (помещение, машино-место)	Помещение
2	Ранее присвоенный государственный учетный номер помещения, машино-места (кадастровый, инвентарный или условный номер)	-
3	Кадастровый номер исходного объекта недвижимости (объектов недвижимости)	-
4	Номер, тип этажа (этажей), на котором (которых) расположено помещение	4, Этаж
5	Адрес помещения, машино-места	Российская Федерация, Московская область, г.о Красногорск, село Николо-Урюпино, улица Сергея Жадобкина, дом 2, квартира 13
	Местоположение помещения, машино-места	-

5	Дополнение местоположения помещения, машино-места	-
6	Площадь помещения, машино-места (Р), м2	52.5
7	Назначение помещения	Жилое
8	Вид жилого помещения (квартира, комната (в квартире), если жилое помещение расположено в многоквартирном доме)	Квартира
9	Вид (виды) разрешенного использования помещения	-
10	Наименование помещения	Квартира 13
11	Кадастровый номер (при наличии) или обозначение на плане этажа (или поэтажном плане) квартиры, в которой расположена комната	-
12	Сведения об отнесении к общему имуществу в многоквартирном доме или к вспомогательным помещениям	-
13	Сведения об отнесении к специализированному жилищному фонду или к жилым помещениям наемного дома социального использования или наемного дома коммерческого использования	-
14	Сведения о включении помещения в единый государственный реестр объектов культурного наследия (памятников истории и культуры) народов Российской Федерации	-
14.1	Регистрационный номер, вид и наименование объекта недвижимости в едином государственном реестре объектов культурного наследия (памятников истории и культуры) народов Российской Федерации либо регистрационный номер учетной карты объекта, представляющего собой историко-культурную ценность, вид и наименование выявленного объекта культурного наследия	-
14.2	Реквизиты решений Правительства Российской Федерации, органов охраны объектов культурного наследия о включении объекта недвижимости в единый государственный реестр объектов культурного наследия (памятников истории и культуры) народов Российской Федерации либо об отнесении объекта недвижимости к выявленным объектам культурного наследия, подлежащим государственной охране	-
14.3	Реквизиты документа, на основании которого установлены требования к сохранению, содержанию и использованию объектов культурного наследия (памятников истории и культуры) народов Российской Федерации, требования к обеспечению доступа к таким объектам либо выявленному объекту культурного наследия	-
Обозначение (номер) помещения, машино-места на плане здания, сооружения, плане этажа: 14		
Кадастровый номер: -		
№ п/п	Наименование характеристики	Значение характеристики
1	2	3
1	Вид объекта недвижимости (помещение, машино-место)	Помещение
2	Ранее присвоенный государственный учетный номер помещения, машино-места (кадастровый, инвентарный или условный номер)	-

3	Кадастровый номер исходного объекта недвижимости (объектов недвижимости)	-
4	Номер, тип этажа (этажей), на котором (которых) расположено помещение	4, Этаж
5	Адрес помещения, машино-места	Российская Федерация, Московская область, г.о Красногорск, село Николо-Урюпино, улица Сергея Жадобкина, дом 2, квартира 14
	Местоположение помещения, машино-места	-
	Дополнение местоположения помещения, машино-места	-
6	Площадь помещения, машино-места (Р), м2	73.5
7	Назначение помещения	Жилое
8	Вид жилого помещения (квартира, комната (в квартире)), если жилое помещение расположено в многоквартирном доме	Квартира
9	Вид (виды) разрешенного использования помещения	-
10	Наименование помещения	Квартира 14
11	Кадастровый номер (при наличии) или обозначение на плане этажа (или поэтажном плане) квартиры, в которой расположена комната	-
12	Сведения об отнесении к общему имуществу в многоквартирном доме или к вспомогательным помещениям	-
13	Сведения об отнесении к специализированному жилищному фонду или к жилым помещениям наемного дома социального использования или наемного дома коммерческого использования	-
14	Сведения о включении помещения в единый государственный реестр объектов культурного наследия (памятников истории и культуры) народов Российской Федерации	-
14.1	Регистрационный номер, вид и наименование объекта недвижимости в едином государственном реестре объектов культурного наследия (памятников истории и культуры) народов Российской Федерации либо регистрационный номер учетной карты объекта, представляющего собой историко-культурную ценность, вид и наименование выявленного объекта культурного наследия	-
14.2	Реквизиты решений Правительства Российской Федерации, органов охраны объектов культурного наследия о включении объекта недвижимости в единый государственный реестр объектов культурного наследия (памятников истории и культуры) народов Российской Федерации либо об отнесении объекта недвижимости к выявленным объектам культурного наследия, подлежащим государственной охране	-
14.3	Реквизиты документа, на основании которого установлены требования к сохранению, содержанию и использованию объектов культурного наследия (памятников истории и культуры) народов Российской Федерации, требования к обеспечению доступа к таким объектам либо выявленному объекту культурного наследия	-

Обозначение (номер) помещения, машино-места на плане здания, сооружения, плане этажа: 15

Кадастровый номер: -

№ п/п	Наименование характеристики	Значение характеристики
1	2	3
1	Вид объекта недвижимости (помещение, машино-место)	Помещение
2	Ранее присвоенный государственный учетный номер помещения, машино-места (кадастровый, инвентарный или условный номер)	-
3	Кадастровый номер исходного объекта недвижимости (объектов недвижимости)	-
4	Номер, тип этажа (этажей), на котором (которых) расположено помещение	4, Этаж
5	Адрес помещения, машино-места	Российская Федерация, Московская область, г.о Красногорск, село Николо-Урюпино, улица Сергея Жадобкина, дом 2, квартира 15
	Местоположение помещения, машино-места	-
	Дополнение местоположения помещения, машино-места	-
6	Площадь помещения, машино-места (Р), м ²	38.0
7	Назначение помещения	Жилое
8	Вид жилого помещения (квартира, комната (в квартире), если жилое помещение расположено в многоквартирном доме)	Квартира
9	Вид (виды) разрешенного использования помещения	-
10	Наименование помещения	Квартира 15
11	Кадастровый номер (при наличии) или обозначение на плане этажа (или поэтажном плане) квартиры, в которой расположена комната	-
12	Сведения об отнесении к общему имуществу в многоквартирном доме или к вспомогательным помещениям	-
13	Сведения об отнесении к специализированному жилищному фонду или к жилым помещениям наемного дома социального использования или наемного дома коммерческого использования	-
14	Сведения о включении помещения в единый государственный реестр объектов культурного наследия (памятников истории и культуры) народов Российской Федерации	-
14.1	Регистрационный номер, вид и наименование объекта недвижимости в едином государственном реестре объектов культурного наследия (памятников истории и культуры) народов Российской Федерации либо регистрационный номер учетной карты объекта, представляющего собой историко-культурную ценность, вид и наименование выявленного объекта культурного наследия	-

14.2	Реквизиты решений Правительства Российской Федерации, органов охраны объектов культурного наследия о включении объекта недвижимости в единый государственный реестр объектов культурного наследия (памятников истории и культуры) народов Российской Федерации либо об отнесении объекта недвижимости к выявленным объектам культурного наследия, подлежащим государственной охране	-
14.3	Реквизиты документа, на основании которого установлены требования к сохранению, содержанию и использованию объектов культурного наследия (памятников истории и культуры) народов Российской Федерации, требования к обеспечению доступа к таким объектам либо выявленному объекту культурного наследия	-
Обозначение (номер) помещения, машино-места на плане здания, сооружения, плане этажа: 16		
Кадастровый номер: -		
№ п/п	Наименование характеристики	Значение характеристики
1	2	3
1	Вид объекта недвижимости (помещение, машино-место)	Помещение
2	Ранее присвоенный государственный учетный номер помещения, машино-места (кадастровый, инвентарный или условный номер)	-
3	Кадастровый номер исходного объекта недвижимости (объектов недвижимости)	-
4	Номер, тип этажа (этажей), на котором (которых) расположено помещение	5, Этаж
5	Адрес помещения, машино-места	Российская Федерация, Московская область, г.о Красногорск, село Николо-Урюпино, улица Сергея Жадобкина, дом 2, квартира 16
	Местоположение помещения, машино-места	-
	Дополнение местоположения помещения, машино-места	-
6	Площадь помещения, машино-места (Р), м2	63.5
7	Назначение помещения	Жилое
8	Вид жилого помещения (квартира, комната (в квартире)), если жилое помещение расположено в многоквартирном доме	Квартира
9	Вид (виды) разрешенного использования помещения	-
10	Наименование помещения	Квартира 16
11	Кадастровый номер (при наличии) или обозначение на плане этажа (или поэтажном плане) квартиры, в которой расположена комната	-
12	Сведения об отнесении к общему имуществу в многоквартирном доме или к вспомогательным помещениям	-
13	Сведения об отнесении к специализированному жилищному фонду или к жилым помещениям наемного дома социального использования или наемного дома коммерческого использования	-

14	Сведения о включении помещения в единый государственный реестр объектов культурного наследия (памятников истории и культуры) народов Российской Федерации	-
14.1	Регистрационный номер, вид и наименование объекта недвижимости в едином государственном реестре объектов культурного наследия (памятников истории и культуры) народов Российской Федерации либо регистрационный номер учетной карты объекта, представляющего собой историко-культурную ценность, вид и наименование выявленного объекта культурного наследия	-
14.2	Реквизиты решений Правительства Российской Федерации, органов охраны объектов культурного наследия о включении объекта недвижимости в единый государственный реестр объектов культурного наследия (памятников истории и культуры) народов Российской Федерации либо об отнесении объекта недвижимости к выявленным объектам культурного наследия, подлежащим государственной охране	-
14.3	Реквизиты документа, на основании которого установлены требования к сохранению, содержанию и использованию объектов культурного наследия (памятников истории и культуры) народов Российской Федерации, требования к обеспечению доступа к таким объектам либо выявленному объекту культурного наследия	-

Обозначение (номер) помещения, машино-места на плане здания, сооружения, плане этажа: 17

Кадастровый номер: -

№ п/п	Наименование характеристики	Значение характеристики
1	2	3
1	Вид объекта недвижимости (помещение, машино-место)	Помещение
2	Ранее присвоенный государственный учетный номер помещения, машино-места (кадастровый, инвентарный или условный номер)	-
3	Кадастровый номер исходного объекта недвижимости (объектов недвижимости)	-
4	Номер, тип этажа (этажей), на котором (которых) расположено помещение	5, Этаж
5	Адрес помещения, машино-места	Российская Федерация, Московская область, г.о Красногорск, село Николо-Урюпино, улица Сергея Жадобкина, дом 2, квартира 17
	Местоположение помещения, машино-места	-
	Дополнение местоположения помещения, машино-места	-
6	Площадь помещения, машино-места (Р), м ²	52.4
7	Назначение помещения	Жилое
8	Вид жилого помещения (квартира, комната (в квартире)), если жилое помещение расположено в многоквартирном доме	Квартира
9	Вид (виды) разрешенного использования помещения	-
10	Наименование помещения	Квартира 17

11	Кадастровый номер (при наличии) или обозначение на плане этажа (или поэтажном плане) квартиры, в которой расположена комната	-
12	Сведения об отнесении к общему имуществу в многоквартирном доме или к вспомогательным помещениям	-
13	Сведения об отнесении к специализированному жилищному фонду или к жилым помещениям наемного дома социального использования или наемного дома коммерческого использования	-
14	Сведения о включении помещения в единый государственный реестр объектов культурного наследия (памятников истории и культуры) народов Российской Федерации	-
14.1	Регистрационный номер, вид и наименование объекта недвижимости в едином государственном реестре объектов культурного наследия (памятников истории и культуры) народов Российской Федерации либо регистрационный номер учетной карты объекта, представляющего собой историко-культурную ценность, вид и наименование выявленного объекта культурного наследия	-
14.2	Реквизиты решений Правительства Российской Федерации, органов охраны объектов культурного наследия о включении объекта недвижимости в единый государственный реестр объектов культурного наследия (памятников истории и культуры) народов Российской Федерации либо об отнесении объекта недвижимости к выявленным объектам культурного наследия, подлежащим государственной охране	-
14.3	Реквизиты документа, на основании которого установлены требования к сохранению, содержанию и использованию объектов культурного наследия (памятников истории и культуры) народов Российской Федерации, требования к обеспечению доступа к таким объектам либо выявленному объекту культурного наследия	-
Обозначение (номер) помещения, машино-места на плане здания, сооружения, плане этажа: 18		
Кадастровый номер: -		
№ п/п	Наименование характеристики	Значение характеристики
1	2	3
1	Вид объекта недвижимости (помещение, машино-место)	Помещение
2	Ранее присвоенный государственный учетный номер помещения, машино-места (кадастровый, инвентарный или условный номер)	-
3	Кадастровый номер исходного объекта недвижимости (объектов недвижимости)	-
4	Номер, тип этажа (этажей), на котором (которых) расположено помещение	5, Этаж
5	Адрес помещения, машино-места	Российская Федерация, Московская область, г.о Красногорск, село Николо-Урюпино, улица Сергея Жадобкина, дом 2, квартира 18
	Местоположение помещения, машино-места	-

5	Дополнение местоположения помещения, машино-места	-
6	Площадь помещения, машино-места (Р), м2	73.3
7	Назначение помещения	Жилое
8	Вид жилого помещения (квартира, комната (в квартире)), если жилое помещение расположено в многоквартирном доме	Квартира
9	Вид (виды) разрешенного использования помещения	-
10	Наименование помещения	Квартира 18
11	Кадастровый номер (при наличии) или обозначение на плане этажа (или поэтажном плане) квартиры, в которой расположена комната	-
12	Сведения об отнесении к общему имуществу в многоквартирном доме или к вспомогательным помещениям	-
13	Сведения об отнесении к специализированному жилищному фонду или к жилым помещениям наемного дома социального использования или наемного дома коммерческого использования	-
14	Сведения о включении помещения в единый государственный реестр объектов культурного наследия (памятников истории и культуры) народов Российской Федерации	-
14.1	Регистрационный номер, вид и наименование объекта недвижимости в едином государственном реестре объектов культурного наследия (памятников истории и культуры) народов Российской Федерации либо регистрационный номер учетной карты объекта, представляющего собой историко-культурную ценность, вид и наименование выявленного объекта культурного наследия	-
14.2	Реквизиты решений Правительства Российской Федерации, органов охраны объектов культурного наследия о включении объекта недвижимости в единый государственный реестр объектов культурного наследия (памятников истории и культуры) народов Российской Федерации либо об отнесении объекта недвижимости к выявленным объектам культурного наследия, подлежащим государственной охране	-
14.3	Реквизиты документа, на основании которого установлены требования к сохранению, содержанию и использованию объектов культурного наследия (памятников истории и культуры) народов Российской Федерации, требования к обеспечению доступа к таким объектам либо выявленному объекту культурного наследия	-
Обозначение (номер) помещения, машино-места на плане здания, сооружения, плане этажа: 19		
Кадастровый номер: -		
№ п/п	Наименование характеристики	Значение характеристики
1	2	3
1	Вид объекта недвижимости (помещение, машино-место)	Помещение
2	Ранее присвоенный государственный учетный номер помещения, машино-места (кадастровый, инвентарный или условный номер)	-

3	Кадастровый номер исходного объекта недвижимости (объектов недвижимости)	-
4	Номер, тип этажа (этажей), на котором (которых) расположено помещение	5, Этаж
5	Адрес помещения, машино-места	Российская Федерация, Московская область, г.о Красногорск, село Николо-Урюпино, улица Сергея Жадобкина, дом 2, квартира 19
	Местоположение помещения, машино-места	-
	Дополнение местоположения помещения, машино-места	-
6	Площадь помещения, машино-места (Р), м2	38.1
7	Назначение помещения	Жилое
8	Вид жилого помещения (квартира, комната (в квартире)), если жилое помещение расположено в многоквартирном доме	Квартира
9	Вид (виды) разрешенного использования помещения	-
10	Наименование помещения	Квартира 19
11	Кадастровый номер (при наличии) или обозначение на плане этажа (или поэтажном плане) квартиры, в которой расположена комната	-
12	Сведения об отнесении к общему имуществу в многоквартирном доме или к вспомогательным помещениям	-
13	Сведения об отнесении к специализированному жилищному фонду или к жилым помещениям наемного дома социального использования или наемного дома коммерческого использования	-
14	Сведения о включении помещения в единый государственный реестр объектов культурного наследия (памятников истории и культуры) народов Российской Федерации	-
14.1	Регистрационный номер, вид и наименование объекта недвижимости в едином государственном реестре объектов культурного наследия (памятников истории и культуры) народов Российской Федерации либо регистрационный номер учетной карты объекта, представляющего собой историко-культурную ценность, вид и наименование выявленного объекта культурного наследия	-
14.2	Реквизиты решений Правительства Российской Федерации, органов охраны объектов культурного наследия о включении объекта недвижимости в единый государственный реестр объектов культурного наследия (памятников истории и культуры) народов Российской Федерации либо об отнесении объекта недвижимости к выявленным объектам культурного наследия, подлежащим государственной охране	-
14.3	Реквизиты документа, на основании которого установлены требования к сохранению, содержанию и использованию объектов культурного наследия (памятников истории и культуры) народов Российской Федерации, требования к обеспечению доступа к таким объектам либо выявленному объекту культурного наследия	-

Обозначение (номер) помещения, машино-места на плане здания, сооружения, плане этажа: 20		
Кадастровый номер: -		
№ п/п	Наименование характеристики	Значение характеристики
1	2	3
1	Вид объекта недвижимости (помещение, машино-место)	Помещение
2	Ранее присвоенный государственный учетный номер помещения, машино-места (кадастровый, инвентарный или условный номер)	-
3	Кадастровый номер исходного объекта недвижимости (объектов недвижимости)	-
4	Номер, тип этажа (этажей), на котором (которых) расположено помещение	6, Этаж
5	Адрес помещения, машино-места	Российская Федерация, Московская область, г.о Красногорск, село Николо-Урюпино, улица Сергея Жадобкина, дом 2, квартира 20
	Местоположение помещения, машино-места	-
	Дополнение местоположения помещения, машино-места	-
6	Площадь помещения, машино-места (Р), м2	63.3
7	Назначение помещения	Жилое
8	Вид жилого помещения (квартира, комната (в квартире), если жилое помещение расположено в многоквартирном доме)	Квартира
9	Вид (виды) разрешенного использования помещения	-
10	Наименование помещения	Квартира 20
11	Кадастровый номер (при наличии) или обозначение на плане этажа (или поэтажном плане) квартиры, в которой расположена комната	-
12	Сведения об отнесении к общему имуществу в многоквартирном доме или к вспомогательным помещениям	-
13	Сведения об отнесении к специализированному жилищному фонду или к жилым помещениям наемного дома социального использования или наемного дома коммерческого использования	-
14	Сведения о включении помещения в единый государственный реестр объектов культурного наследия (памятников истории и культуры) народов Российской Федерации	-
14.1	Регистрационный номер, вид и наименование объекта недвижимости в едином государственном реестре объектов культурного наследия (памятников истории и культуры) народов Российской Федерации либо регистрационный номер учетной карты объекта, представляющего собой историко-культурную ценность, вид и наименование выявленного объекта культурного наследия	-

14.2	Реквизиты решений Правительства Российской Федерации, органов охраны объектов культурного наследия о включении объекта недвижимости в единый государственный реестр объектов культурного наследия (памятников истории и культуры) народов Российской Федерации либо об отнесении объекта недвижимости к выявленным объектам культурного наследия, подлежащим государственной охране	-
14.3	Реквизиты документа, на основании которого установлены требования к сохранению, содержанию и использованию объектов культурного наследия (памятников истории и культуры) народов Российской Федерации, требования к обеспечению доступа к таким объектам либо выявленному объекту культурного наследия	-
Обозначение (номер) помещения, машино-места на плане здания, сооружения, плане этажа: 21		
Кадастровый номер: -		
№ п/п	Наименование характеристики	Значение характеристики
1	2	3
1	Вид объекта недвижимости (помещение, машино-место)	Помещение
2	Ранее присвоенный государственный учетный номер помещения, машино-места (кадастровый, инвентарный или условный номер)	-
3	Кадастровый номер исходного объекта недвижимости (объектов недвижимости)	-
4	Номер, тип этажа (этажей), на котором (которых) расположено помещение	6, Этаж
5	Адрес помещения, машино-места	Российская Федерация, Московская область, г.о Красногорск, село Николо-Урюпино, улица Сергея Жадобкина, дом 2, квартира 21
	Местоположение помещения, машино-места	-
	Дополнение местоположения помещения, машино-места	-
6	Площадь помещения, машино-места (Р), м2	52.8
7	Назначение помещения	Жилое
8	Вид жилого помещения (квартира, комната (в квартире)), если жилое помещение расположено в многоквартирном доме	Квартира
9	Вид (виды) разрешенного использования помещения	-
10	Наименование помещения	Квартира 21
11	Кадастровый номер (при наличии) или обозначение на плане этажа (или поэтажном плане) квартиры, в которой расположена комната	-
12	Сведения об отнесении к общему имуществу в многоквартирном доме или к вспомогательным помещениям	-
13	Сведения об отнесении к специализированному жилищному фонду или к жилым помещениям наемного дома социального использования или наемного дома коммерческого использования	-

14	Сведения о включении помещения в единый государственный реестр объектов культурного наследия (памятников истории и культуры) народов Российской Федерации	-
14.1	Регистрационный номер, вид и наименование объекта недвижимости в едином государственном реестре объектов культурного наследия (памятников истории и культуры) народов Российской Федерации либо регистрационный номер учетной карты объекта, представляющего собой историко-культурную ценность, вид и наименование выявленного объекта культурного наследия	-
14.2	Реквизиты решений Правительства Российской Федерации, органов охраны объектов культурного наследия о включении объекта недвижимости в единый государственный реестр объектов культурного наследия (памятников истории и культуры) народов Российской Федерации либо об отнесении объекта недвижимости к выявленным объектам культурного наследия, подлежащим государственной охране	-
14.3	Реквизиты документа, на основании которого установлены требования к сохранению, содержанию и использованию объектов культурного наследия (памятников истории и культуры) народов Российской Федерации, требования к обеспечению доступа к таким объектам либо выявленному объекту культурного наследия	-

Обозначение (номер) помещения, машино-места на плане здания, сооружения, плане этажа: 22

Кадастровый номер: -

№ п/п	Наименование характеристики	Значение характеристики
1	2	3
1	Вид объекта недвижимости (помещение, машино-место)	Помещение
2	Ранее присвоенный государственный учетный номер помещения, машино-места (кадастровый, инвентарный или условный номер)	-
3	Кадастровый номер исходного объекта недвижимости (объектов недвижимости)	-
4	Номер, тип этажа (этажей), на котором (которых) расположено помещение	6, Этаж
5	Адрес помещения, машино-места	Российская Федерация, Московская область, г.о Красногорск, село Николо-Урюпино, улица Сергея Жадобкина, дом 2, квартира 22
	Местоположение помещения, машино-места	-
	Дополнение местоположения помещения, машино-места	-
6	Площадь помещения, машино-места (Р), м ²	73.4
7	Назначение помещения	Жилое
8	Вид жилого помещения (квартира, комната (в квартире)), если жилое помещение расположено в многоквартирном доме	Квартира
9	Вид (виды) разрешенного использования помещения	-
10	Наименование помещения	Квартира 22

11	Кадастровый номер (при наличии) или обозначение на плане этажа (или поэтажном плане) квартиры, в которой расположена комната	-
12	Сведения об отнесении к общему имуществу в многоквартирном доме или к вспомогательным помещениям	-
13	Сведения об отнесении к специализированному жилищному фонду или к жилым помещениям наемного дома социального использования или наемного дома коммерческого использования	-
14	Сведения о включении помещения в единый государственный реестр объектов культурного наследия (памятников истории и культуры) народов Российской Федерации	-
14.1	Регистрационный номер, вид и наименование объекта недвижимости в едином государственном реестре объектов культурного наследия (памятников истории и культуры) народов Российской Федерации либо регистрационный номер учетной карты объекта, представляющего собой историко-культурную ценность, вид и наименование выявленного объекта культурного наследия	-
14.2	Реквизиты решений Правительства Российской Федерации, органов охраны объектов культурного наследия о включении объекта недвижимости в единый государственный реестр объектов культурного наследия (памятников истории и культуры) народов Российской Федерации либо об отнесении объекта недвижимости к выявленным объектам культурного наследия, подлежащим государственной охране	-
14.3	Реквизиты документа, на основании которого установлены требования к сохранению, содержанию и использованию объектов культурного наследия (памятников истории и культуры) народов Российской Федерации, требования к обеспечению доступа к таким объектам либо выявленному объекту культурного наследия	-
Обозначение (номер) помещения, машино-места на плане здания, сооружения, плане этажа: 23		
Кадастровый номер: -		
№ п/п	Наименование характеристики	Значение характеристики
1	2	3
1	Вид объекта недвижимости (помещение, машино-место)	Помещение
2	Ранее присвоенный государственный учетный номер помещения, машино-места (кадастровый, инвентарный или условный номер)	-
3	Кадастровый номер исходного объекта недвижимости (объектов недвижимости)	-
4	Номер, тип этажа (этажей), на котором (которых) расположено помещение	6, Этаж
5	Адрес помещения, машино-места	Российская Федерация, Московская область, г.о Красногорск, село Николо-Урюпино, улица Сергея Жадобкина, дом 2, квартира 23
	Местоположение помещения, машино-места	-

5	Дополнение местоположения помещения, машино-места	-
6	Площадь помещения, машино-места (Р), м2	37.8
7	Назначение помещения	Жилое
8	Вид жилого помещения (квартира, комната (в квартире), если жилое помещение расположено в многоквартирном доме)	Квартира
9	Вид (виды) разрешенного использования помещения	-
10	Наименование помещения	Квартира 23
11	Кадастровый номер (при наличии) или обозначение на плане этажа (или поэтажном плане) квартиры, в которой расположена комната	-
12	Сведения об отнесении к общему имуществу в многоквартирном доме или к вспомогательным помещениям	-
13	Сведения об отнесении к специализированному жилищному фонду или к жилым помещениям наемного дома социального использования или наемного дома коммерческого использования	-
14	Сведения о включении помещения в единый государственный реестр объектов культурного наследия (памятников истории и культуры) народов Российской Федерации	-
14.1	Регистрационный номер, вид и наименование объекта недвижимости в едином государственном реестре объектов культурного наследия (памятников истории и культуры) народов Российской Федерации либо регистрационный номер учетной карты объекта, представляющего собой историко-культурную ценность, вид и наименование выявленного объекта культурного наследия	-
14.2	Реквизиты решений Правительства Российской Федерации, органов охраны объектов культурного наследия о включении объекта недвижимости в единый государственный реестр объектов культурного наследия (памятников истории и культуры) народов Российской Федерации либо об отнесении объекта недвижимости к выявленным объектам культурного наследия, подлежащим государственной охране	-
14.3	Реквизиты документа, на основании которого установлены требования к сохранению, содержанию и использованию объектов культурного наследия (памятников истории и культуры) народов Российской Федерации, требования к обеспечению доступа к таким объектам либо выявленному объекту культурного наследия	-
Обозначение (номер) помещения, машино-места на плане здания, сооружения, плане этажа: 24		
Кадастровый номер: -		
№ п/п	Наименование характеристики	Значение характеристики
1	2	3
1	Вид объекта недвижимости (помещение, машино-место)	Помещение
2	Ранее присвоенный государственный учетный номер помещения, машино-места (кадастровый, инвентарный или условный номер)	-

3	Кадастровый номер исходного объекта недвижимости (объектов недвижимости)	-
4	Номер, тип этажа (этажей), на котором (которых) расположено помещение	1, Этаж
5	Адрес помещения, машино-места	Российская Федерация, Московская область, г.о Красногорск, село Николо-Урюпино, улица Сергея Жадобкина, дом 2, квартира 24
	Местоположение помещения, машино-места	-
	Дополнение местоположения помещения, машино-места	-
6	Площадь помещения, машино-места (Р), м2	61.2
7	Назначение помещения	Жилое
8	Вид жилого помещения (квартира, комната (в квартире)), если жилое помещение расположено в многоквартирном доме	Квартира
9	Вид (виды) разрешенного использования помещения	-
10	Наименование помещения	Квартира 24
11	Кадастровый номер (при наличии) или обозначение на плане этажа (или поэтажном плане) квартиры, в которой расположена комната	-
12	Сведения об отнесении к общему имуществу в многоквартирном доме или к вспомогательным помещениям	-
13	Сведения об отнесении к специализированному жилищному фонду или к жилым помещениям наемного дома социального использования или наемного дома коммерческого использования	-
14	Сведения о включении помещения в единый государственный реестр объектов культурного наследия (памятников истории и культуры) народов Российской Федерации	-
14.1	Регистрационный номер, вид и наименование объекта недвижимости в едином государственном реестре объектов культурного наследия (памятников истории и культуры) народов Российской Федерации либо регистрационный номер учетной карты объекта, представляющего собой историко-культурную ценность, вид и наименование выявленного объекта культурного наследия	-
14.2	Реквизиты решений Правительства Российской Федерации, органов охраны объектов культурного наследия о включении объекта недвижимости в единый государственный реестр объектов культурного наследия (памятников истории и культуры) народов Российской Федерации либо об отнесении объекта недвижимости к выявленным объектам культурного наследия, подлежащим государственной охране	-
14.3	Реквизиты документа, на основании которого установлены требования к сохранению, содержанию и использованию объектов культурного наследия (памятников истории и культуры) народов Российской Федерации, требования к обеспечению доступа к таким объектам либо выявленному объекту культурного наследия	-

Обозначение (номер) помещения, машино-места на плане здания, сооружения, плане этажа: 25

Кадастровый номер: -

№ п/п	Наименование характеристики	Значение характеристики
1	2	3
1	Вид объекта недвижимости (помещение, машино-место)	Помещение
2	Ранее присвоенный государственный учетный номер помещения, машино-места (кадастровый, инвентарный или условный номер)	-
3	Кадастровый номер исходного объекта недвижимости (объектов недвижимости)	-
4	Номер, тип этажа (этажей), на котором (которых) расположено помещение	1, Этаж
5	Адрес помещения, машино-места	Российская Федерация, Московская область, г.о Красногорск, село Николо-Урюпино, улица Сергея Жадобкина, дом 2, квартира 25
	Местоположение помещения, машино-места	-
	Дополнение местоположения помещения, машино-места	-
6	Площадь помещения, машино-места (Р), м ²	35,4
7	Назначение помещения	Жилое
8	Вид жилого помещения (квартира, комната (в квартире), если жилое помещение расположено в многоквартирном доме)	Квартира
9	Вид (виды) разрешенного использования помещения	-
10	Наименование помещения	Квартира 25
11	Кадастровый номер (при наличии) или обозначение на плане этажа (или поэтажном плане) квартиры, в которой расположена комната	-
12	Сведения об отнесении к общему имуществу в многоквартирном доме или к вспомогательным помещениям	-
13	Сведения об отнесении к специализированному жилищному фонду или к жилым помещениям наемного дома социального использования или наемного дома коммерческого использования	-
14	Сведения о включении помещения в единый государственный реестр объектов культурного наследия (памятников истории и культуры) народов Российской Федерации	-
14.1	Регистрационный номер, вид и наименование объекта недвижимости в едином государственном реестре объектов культурного наследия (памятников истории и культуры) народов Российской Федерации либо регистрационный номер учетной карты объекта, представляющего собой историко-культурную ценность, вид и наименование выявленного объекта культурного наследия	-

14.2	Реквизиты решений Правительства Российской Федерации, органов охраны объектов культурного наследия о включении объекта недвижимости в единый государственный реестр объектов культурного наследия (памятников истории и культуры) народов Российской Федерации либо об отнесении объекта недвижимости к выявленным объектам культурного наследия, подлежащим государственной охране	-
14.3	Реквизиты документа, на основании которого установлены требования к сохранению, содержанию и использованию объектов культурного наследия (памятников истории и культуры) народов Российской Федерации, требования к обеспечению доступа к таким объектам либо выявленному объекту культурного наследия	-
Обозначение (номер) помещения, машино-места на плане здания, сооружения, плане этажа: 26		
Кадастровый номер: -		
№ п/п	Наименование характеристики	Значение характеристики
1	2	3
1	Вид объекта недвижимости (помещение, машино-место)	Помещение
2	Ранее присвоенный государственный учетный номер помещения, машино-места (кадастровый, инвентарный или условный номер)	-
3	Кадастровый номер исходного объекта недвижимости (объектов недвижимости)	-
4	Номер, тип этажа (этажей), на котором (которых) расположено помещение	1, Этаж
5	Адрес помещения, машино-места	Российская Федерация, Московская область, г.о Красногорск, село Николо-Урюпино, улица Сергея Жадобкина, дом 2, квартира 26
	Местоположение помещения, машино-места	-
	Дополнение местоположения помещения, машино-места	-
6	Площадь помещения, машино-места (Р), м2	46,4
7	Назначение помещения	Жилое
8	Вид жилого помещения (квартира, комната (в квартире)), если жилое помещение расположено в многоквартирном доме	Квартира
9	Вид (виды) разрешенного использования помещения	-
10	Наименование помещения	Квартира 26
11	Кадастровый номер (при наличии) или обозначение на плане этажа (или поэтажном плане) квартиры, в которой расположена комната	-
12	Сведения об отнесении к общему имуществу в многоквартирном доме или к вспомогательным помещениям	-
13	Сведения об отнесении к специализированному жилищному фонду или к жилым помещениям наемного дома социального использования или наемного дома коммерческого использования	-

14	Сведения о включении помещения в единый государственный реестр объектов культурного наследия (памятников истории и культуры) народов Российской Федерации	-
14.1	Регистрационный номер, вид и наименование объекта недвижимости в едином государственном реестре объектов культурного наследия (памятников истории и культуры) народов Российской Федерации либо регистрационный номер учетной карты объекта, представляющего собой историко-культурную ценность, вид и наименование выявленного объекта культурного наследия	-
14.2	Реквизиты решений Правительства Российской Федерации, органов охраны объектов культурного наследия о включении объекта недвижимости в единый государственный реестр объектов культурного наследия (памятников истории и культуры) народов Российской Федерации либо об отнесении объекта недвижимости к выявленным объектам культурного наследия, подлежащим государственной охране	-
14.3	Реквизиты документа, на основании которого установлены требования к сохранению, содержанию и использованию объектов культурного наследия (памятников истории и культуры) народов Российской Федерации, требования к обеспечению доступа к таким объектам либо выявленному объекту культурного наследия	-

Обозначение (номер) помещения, машино-места на плане здания, сооружения, плане этажа: 27

Кадастровый номер: -

№ п/п	Наименование характеристики	Значение характеристики
1	2	3
1	Вид объекта недвижимости (помещение, машино-место)	Помещение
2	Ранее присвоенный государственный учетный номер помещения, машино-места (кадастровый, инвентарный или условный номер)	-
3	Кадастровый номер исходного объекта недвижимости (объектов недвижимости)	-
4	Номер, тип этажа (этажей), на котором (которых) расположено помещение	2, Этаж
5	Адрес помещения, машино-места	Российская Федерация, Московская область, г.о Красногорск, село Николо-Урюпино, улица Сергея Жадобкина, дом 2, квартира 27
	Местоположение помещения, машино-места	-
	Дополнение местоположения помещения, машино-места	-
6	Площадь помещения, машино-места (P), м ²	46.5
7	Назначение помещения	Жилое
8	Вид жилого помещения (квартира, комната (в квартире), если жилое помещение расположено в многоквартирном доме)	Квартира
9	Вид (виды) разрешенного использования помещения	-
10	Наименование помещения	Квартира 27

11	Кадастровый номер (при наличии) или обозначение на плане этажа (или поэтажном плане) квартиры, в которой расположена комната	-
12	Сведения об отнесении к общему имуществу в многоквартирном доме или к вспомогательным помещениям	-
13	Сведения об отнесении к специализированному жилищному фонду или к жилым помещениям наемного дома социального использования или наемного дома коммерческого использования	-
14	Сведения о включении помещения в единый государственный реестр объектов культурного наследия (памятников истории и культуры) народов Российской Федерации	-
14.1	Регистрационный номер, вид и наименование объекта недвижимости в едином государственном реестре объектов культурного наследия (памятников истории и культуры) народов Российской Федерации либо регистрационный номер учетной карты объекта, представляющего собой историко-культурную ценность, вид и наименование выявленного объекта культурного наследия	-
14.2	Реквизиты решений Правительства Российской Федерации, органов охраны объектов культурного наследия о включении объекта недвижимости в единый государственный реестр объектов культурного наследия (памятников истории и культуры) народов Российской Федерации либо об отнесении объекта недвижимости к выявленным объектам культурного наследия, подлежащим государственной охране	-
14.3	Реквизиты документа, на основании которого установлены требования к сохранению, содержанию и использованию объектов культурного наследия (памятников истории и культуры) народов Российской Федерации, требования к обеспечению доступа к таким объектам либо выявленному объекту культурного наследия	-
Обозначение (номер) помещения, машино-места на плане здания, сооружения, плане этажа: 28		
Кадастровый номер: -		
№ п/п	Наименование характеристики	Значение характеристики
1	2	3
1	Вид объекта недвижимости (помещение, машино-место)	Помещение
2	Ранее присвоенный государственный учетный номер помещения, машино-места (кадастровый, инвентарный или условный номер)	-
3	Кадастровый номер исходного объекта недвижимости (объектов недвижимости)	-
4	Номер, тип этажа (этажей), на котором (которых) расположено помещение	2, Этаж
5	Адрес помещения, машино-места	Российская Федерация, Московская область, г.о Красногорск, село Николо-Урюпино, улица Сергея Жадобкина, дом 2, квартира 28
	Местоположение помещения, машино-места	-

5	Дополнение местоположения помещения, машино-места	-
6	Площадь помещения, машино-места (Р), м2	36.1
7	Назначение помещения	Жилое
8	Вид жилого помещения (квартира, комната (в квартире)), если жилое помещение расположено в многоквартирном доме	Квартира
9	Вид (виды) разрешенного использования помещения	-
10	Наименование помещения	Квартира 28
11	Кадастровый номер (при наличии) или обозначение на плане этажа (или поэтажном плане) квартиры, в которой расположена комната	-
12	Сведения об отнесении к общему имуществу в многоквартирном доме или к вспомогательным помещениям	-
13	Сведения об отнесении к специализированному жилищному фонду или к жилым помещениям наемного дома социального использования или наемного дома коммерческого использования	-
14	Сведения о включении помещения в единый государственный реестр объектов культурного наследия (памятников истории и культуры) народов Российской Федерации	-
14.1	Регистрационный номер, вид и наименование объекта недвижимости в едином государственном реестре объектов культурного наследия (памятников истории и культуры) народов Российской Федерации либо регистрационный номер учетной карты объекта, представляющего собой историко-культурную ценность, вид и наименование выявленного объекта культурного наследия	-
14.2	Реквизиты решений Правительства Российской Федерации, органов охраны объектов культурного наследия о включении объекта недвижимости в единый государственный реестр объектов культурного наследия (памятников истории и культуры) народов Российской Федерации либо об отнесении объекта недвижимости к выявленным объектам культурного наследия, подлежащим государственной охране	-
14.3	Реквизиты документа, на основании которого установлены требования к сохранению, содержанию и использованию объектов культурного наследия (памятников истории и культуры) народов Российской Федерации, требования к обеспечению доступа к таким объектам либо выявленному объекту культурного наследия	-
Обозначение (номер) помещения, машино-места на плане здания, сооружения, плане этажа: 29		
Кадастровый номер: -		
№ п/п	Наименование характеристики	Значение характеристики
1	2	3
1	Вид объекта недвижимости (помещение, машино-место)	Помещение
2	Ранее присвоенный государственный учетный номер помещения, машино-места (кадастровый, инвентарный или условный номер)	-

3	Кадастровый номер исходного объекта недвижимости (объектов недвижимости)	-
4	Номер, тип этажа (этажей), на котором (которых) расположено помещение	2, Этаж
5	Адрес помещения, машино-места	Российская Федерация, Московская область, г.о Красногорск, село Николо-Урюпино, улица Сергея Жадобкина, дом 2, квартира 29
	Местоположение помещения, машино-места	-
	Дополнение местоположения помещения, машино-места	-
6	Площадь помещения, машино-места (Р), м2	35.5
7	Назначение помещения	Жилое
8	Вид жилого помещения (квартира, комната (в квартире)), если жилое помещение расположено в многоквартирном доме	Квартира
9	Вид (виды) разрешенного использования помещения	-
10	Наименование помещения	Квартира 29
11	Кадастровый номер (при наличии) или обозначение на плане этажа (или поэтажном плане) квартиры, в которой расположена комната	-
12	Сведения об отнесении к общему имуществу в многоквартирном доме или к вспомогательным помещениям	-
13	Сведения об отнесении к специализированному жилищному фонду или к жилым помещениям наемного дома социального использования или наемного дома коммерческого использования	-
14	Сведения о включении помещения в единый государственный реестр объектов культурного наследия (памятников истории и культуры) народов Российской Федерации	-
14.1	Регистрационный номер, вид и наименование объекта недвижимости в едином государственном реестре объектов культурного наследия (памятников истории и культуры) народов Российской Федерации либо регистрационный номер учетной карты объекта, представляющего собой историко-культурную ценность, вид и наименование выявленного объекта культурного наследия	-
14.2	Реквизиты решений Правительства Российской Федерации, органов охраны объектов культурного наследия о включении объекта недвижимости в единый государственный реестр объектов культурного наследия (памятников истории и культуры) народов Российской Федерации либо об отнесении объекта недвижимости к выявленным объектам культурного наследия, подлежащим государственной охране	-
14.3	Реквизиты документа, на основании которого установлены требования к сохранению, содержанию и использованию объектов культурного наследия (памятников истории и культуры) народов Российской Федерации, требования к обеспечению доступа к таким объектам либо выявленному объекту культурного наследия	-

Обозначение (номер) помещения, машино-места на плане здания, сооружения, плане этажа: 30

Кадастровый номер: -

№ п/п	Наименование характеристики	Значение характеристики
1	2	3
1	Вид объекта недвижимости (помещение, машино-место)	Помещение
2	Ранее присвоенный государственный учетный номер помещения, машино-места (кадастровый, инвентарный или условный номер)	-
3	Кадастровый номер исходного объекта недвижимости (объектов недвижимости)	-
4	Номер, тип этажа (этажей), на котором (которых) расположено помещение	2, Этаж
5	Адрес помещения, машино-места	Российская Федерация, Московская область, г.о Красногорск, село Николо-Урюпино, улица Сергея Жадобкина, дом 2, квартира 30
	Местоположение помещения, машино-места	-
	Дополнение местоположения помещения, машино-места	-
6	Площадь помещения, машино-места (Р), м ²	46.6
7	Назначение помещения	Жилое
8	Вид жилого помещения (квартира, комната (в квартире), если жилое помещение расположено в многоквартирном доме)	Квартира
9	Вид (виды) разрешенного использования помещения	-
10	Наименование помещения	Квартира 30
11	Кадастровый номер (при наличии) или обозначение на плане этажа (или поэтажном плане) квартиры, в которой расположена комната	-
12	Сведения об отнесении к общему имуществу в многоквартирном доме или к вспомогательным помещениям	-
13	Сведения об отнесении к специализированному жилищному фонду или к жилым помещениям наемного дома социального использования или наемного дома коммерческого использования	-
14	Сведения о включении помещения в единый государственный реестр объектов культурного наследия (памятников истории и культуры) народов Российской Федерации	-
14.1	Регистрационный номер, вид и наименование объекта недвижимости в едином государственном реестре объектов культурного наследия (памятников истории и культуры) народов Российской Федерации либо регистрационный номер учетной карты объекта, представляющего собой историко-культурную ценность, вид и наименование выявленного объекта культурного наследия	-

14.2	Реквизиты решений Правительства Российской Федерации, органов охраны объектов культурного наследия о включении объекта недвижимости в единый государственный реестр объектов культурного наследия (памятников истории и культуры) народов Российской Федерации либо об отнесении объекта недвижимости к выявленным объектам культурного наследия, подлежащим государственной охране	-
14.3	Реквизиты документа, на основании которого установлены требования к сохранению, содержанию и использованию объектов культурного наследия (памятников истории и культуры) народов Российской Федерации, требования к обеспечению доступа к таким объектам либо выявленному объекту культурного наследия	-
Обозначение (номер) помещения, машино-места на плане здания, сооружения, плане этажа: 31		
Кадастровый номер: -		
№ п/п	Наименование характеристики	Значение характеристики
1	2	3
1	Вид объекта недвижимости (помещение, машино-место)	Помещение
2	Ранее присвоенный государственный учетный номер помещения, машино-места (кадастровый, инвентарный или условный номер)	-
3	Кадастровый номер исходного объекта недвижимости (объектов недвижимости)	-
4	Номер, тип этажа (этажей), на котором (которых) расположено помещение	3, Этаж
5	Адрес помещения, машино-места	Российская Федерация, Московская область, г.о Красногорск, село Николо-Урюпино, улица Сергея Жадобкина, дом 2, квартира 31
	Местоположение помещения, машино-места	-
	Дополнение местоположения помещения, машино-места	-
6	Площадь помещения, машино-места (Р), м2	46.3
7	Назначение помещения	Жилое
8	Вид жилого помещения (квартира, комната (в квартире)), если жилое помещение расположено в многоквартирном доме	Квартира
9	Вид (виды) разрешенного использования помещения	-
10	Наименование помещения	Квартира 31
11	Кадастровый номер (при наличии) или обозначение на плане этажа (или поэтажном плане) квартиры, в которой расположена комната	-
12	Сведения об отнесении к общему имуществу в многоквартирном доме или к вспомогательным помещениям	-
13	Сведения об отнесении к специализированному жилищному фонду или к жилым помещениям наемного дома социального использования или наемного дома коммерческого использования	-

14	Сведения о включении помещения в единый государственный реестр объектов культурного наследия (памятников истории и культуры) народов Российской Федерации	-
14.1	Регистрационный номер, вид и наименование объекта недвижимости в едином государственном реестре объектов культурного наследия (памятников истории и культуры) народов Российской Федерации либо регистрационный номер учетной карты объекта, представляющего собой историко-культурную ценность, вид и наименование выявленного объекта культурного наследия	-
14.2	Реквизиты решений Правительства Российской Федерации, органов охраны объектов культурного наследия о включении объекта недвижимости в единый государственный реестр объектов культурного наследия (памятников истории и культуры) народов Российской Федерации либо об отнесении объекта недвижимости к выявленным объектам культурного наследия, подлежащим государственной охране	-
14.3	Реквизиты документа, на основании которого установлены требования к сохранению, содержанию и использованию объектов культурного наследия (памятников истории и культуры) народов Российской Федерации, требования к обеспечению доступа к таким объектам либо выявленному объекту культурного наследия	-

Обозначение (номер) помещения, машино-места на плане здания, сооружения, плане этажа: 32

Кадастровый номер: -

№ п/п	Наименование характеристики	Значение характеристики
1	2	3
1	Вид объекта недвижимости (помещение, машино-место)	Помещение
2	Ранее присвоенный государственный учетный номер помещения, машино-места (кадастровый, инвентарный или условный номер)	-
3	Кадастровый номер исходного объекта недвижимости (объектов недвижимости)	-
4	Номер, тип этажа (этажей), на котором (которых) расположено помещение	3, Этаж
5	Адрес помещения, машино-места	Российская Федерация, Московская область, г.о Красногорск, село Николо-Урюпино, улица Сергея Жадобкина, дом 2, квартира 32
	Местоположение помещения, машино-места	-
	Дополнение местоположения помещения, машино-места	-
6	Площадь помещения, машино-места (Р), м ²	36.3
7	Назначение помещения	Жилое
8	Вид жилого помещения (квартира, комната (в квартире)), если жилое помещение расположено в многоквартирном доме	Квартира
9	Вид (виды) разрешенного использования помещения	-
10	Наименование помещения	Квартира 32

11	Кадастровый номер (при наличии) или обозначение на плане этажа (или поэтажном плане) квартиры, в которой расположена комната	-
12	Сведения об отнесении к общему имуществу в многоквартирном доме или к вспомогательным помещениям	-
13	Сведения об отнесении к специализированному жилищному фонду или к жилым помещениям наемного дома социального использования или наемного дома коммерческого использования	-
14	Сведения о включении помещения в единый государственный реестр объектов культурного наследия (памятников истории и культуры) народов Российской Федерации	-
14.1	Регистрационный номер, вид и наименование объекта недвижимости в едином государственном реестре объектов культурного наследия (памятников истории и культуры) народов Российской Федерации либо регистрационный номер учетной карты объекта, представляющего собой историко-культурную ценность, вид и наименование выявленного объекта культурного наследия	-
14.2	Реквизиты решений Правительства Российской Федерации, органов охраны объектов культурного наследия о включении объекта недвижимости в единый государственный реестр объектов культурного наследия (памятников истории и культуры) народов Российской Федерации либо об отнесении объекта недвижимости к выявленным объектам культурного наследия, подлежащим государственной охране	-
14.3	Реквизиты документа, на основании которого установлены требования к сохранению, содержанию и использованию объектов культурного наследия (памятников истории и культуры) народов Российской Федерации, требования к обеспечению доступа к таким объектам либо выявленному объекту культурного наследия	-
Обозначение (номер) помещения, машино-места на плане здания, сооружения, плане этажа: 33		
Кадастровый номер: -		
№ п/п	Наименование характеристики	Значение характеристики
1	2	3
1	Вид объекта недвижимости (помещение, машино-место)	Помещение
2	Ранее присвоенный государственный учетный номер помещения, машино-места (кадастровый, инвентарный или условный номер)	-
3	Кадастровый номер исходного объекта недвижимости (объектов недвижимости)	-
4	Номер, тип этажа (этажей), на котором (которых) расположено помещение	3, Этаж
5	Адрес помещения, машино-места	Российская Федерация, Московская область, г.о Красногорск, село Николо-Урюпино, улица Сергея Жадобкина, дом 2, квартира 33
	Местоположение помещения, машино-места	-

5	Дополнение местоположения помещения, машино-места	-
6	Площадь помещения, машино-места (Р), м2	35.2
7	Назначение помещения	Жилое
8	Вид жилого помещения (квартира, комната (в квартире)), если жилое помещение расположено в многоквартирном доме	Квартира
9	Вид (виды) разрешенного использования помещения	-
10	Наименование помещения	Квартира 33
11	Кадастровый номер (при наличии) или обозначение на плане этажа (или поэтажном плане) квартиры, в которой расположена комната	-
12	Сведения об отнесении к общему имуществу в многоквартирном доме или к вспомогательным помещениям	-
13	Сведения об отнесении к специализированному жилищному фонду или к жилым помещениям наемного дома социального использования или наемного дома коммерческого использования	-
14	Сведения о включении помещения в единый государственный реестр объектов культурного наследия (памятников истории и культуры) народов Российской Федерации	-
14.1	Регистрационный номер, вид и наименование объекта недвижимости в едином государственном реестре объектов культурного наследия (памятников истории и культуры) народов Российской Федерации либо регистрационный номер учетной карты объекта, представляющего собой историко-культурную ценность, вид и наименование выявленного объекта культурного наследия	-
14.2	Реквизиты решений Правительства Российской Федерации, органов охраны объектов культурного наследия о включении объекта недвижимости в единый государственный реестр объектов культурного наследия (памятников истории и культуры) народов Российской Федерации либо об отнесении объекта недвижимости к выявленным объектам культурного наследия, подлежащим государственной охране	-
14.3	Реквизиты документа, на основании которого установлены требования к сохранению, содержанию и использованию объектов культурного наследия (памятников истории и культуры) народов Российской Федерации, требования к обеспечению доступа к таким объектам либо выявленному объекту культурного наследия	-
Обозначение (номер) помещения, машино-места на плане здания, сооружения, плане этажа: 34		
Кадастровый номер: -		
№ п/п	Наименование характеристики	Значение характеристики
1	2	3
1	Вид объекта недвижимости (помещение, машино-место)	Помещение
2	Ранее присвоенный государственный учетный номер помещения, машино-места (кадастровый, инвентарный или условный номер)	-

3	Кадастровый номер исходного объекта недвижимости (объектов недвижимости)	-
4	Номер, тип этажа (этажей), на котором (которых) расположено помещение	3, Этаж
5	Адрес помещения, машино-места	Российская Федерация, Московская область, г.о Красногорск, село Николо-Урюпино, улица Сергея Жадобкина, дом 2, квартира 34
	Местоположение помещения, машино-места	-
	Дополнение местоположения помещения, машино-места	-
6	Площадь помещения, машино-места (Р), м2	46.4
7	Назначение помещения	Жилое
8	Вид жилого помещения (квартира, комната (в квартире)), если жилое помещение расположено в многоквартирном доме	Квартира
9	Вид (виды) разрешенного использования помещения	-
10	Наименование помещения	Квартира 34
11	Кадастровый номер (при наличии) или обозначение на плане этажа (или поэтажном плане) квартиры, в которой расположена комната	-
12	Сведения об отнесении к общему имуществу в многоквартирном доме или к вспомогательным помещениям	-
13	Сведения об отнесении к специализированному жилищному фонду или к жилым помещениям наемного дома социального использования или наемного дома коммерческого использования	-
14	Сведения о включении помещения в единый государственный реестр объектов культурного наследия (памятников истории и культуры) народов Российской Федерации	-
14.1	Регистрационный номер, вид и наименование объекта недвижимости в едином государственном реестре объектов культурного наследия (памятников истории и культуры) народов Российской Федерации либо регистрационный номер учетной карты объекта, представляющего собой историко-культурную ценность, вид и наименование выявленного объекта культурного наследия	-
14.2	Реквизиты решений Правительства Российской Федерации, органов охраны объектов культурного наследия о включении объекта недвижимости в единый государственный реестр объектов культурного наследия (памятников истории и культуры) народов Российской Федерации либо об отнесении объекта недвижимости к выявленным объектам культурного наследия, подлежащим государственной охране	-
14.3	Реквизиты документа, на основании которого установлены требования к сохранению, содержанию и использованию объектов культурного наследия (памятников истории и культуры) народов Российской Федерации, требования к обеспечению доступа к таким объектам либо выявленному объекту культурного наследия	-

Обозначение (номер) помещения, машино-места на плане здания, сооружения, плане этажа: 35

Кадастровый номер: -

№ п/п	Наименование характеристики	Значение характеристики
1	2	3
1	Вид объекта недвижимости (помещение, машино-место)	Помещение
2	Ранее присвоенный государственный учетный номер помещения, машино-места (кадастровый, инвентарный или условный номер)	-
3	Кадастровый номер исходного объекта недвижимости (объектов недвижимости)	-
4	Номер, тип этажа (этажей), на котором (которых) расположено помещение	4, Этаж
5	Адрес помещения, машино-места	Российская Федерация, Московская область, г.о Красногорск, село Николо-Урюпино, улица Сергея Жадобкина, дом 2, квартира 35
	Местоположение помещения, машино-места	-
	Дополнение местоположения помещения, машино-места	-
6	Площадь помещения, машино-места (Р), м2	46.7
7	Назначение помещения	Жилое
8	Вид жилого помещения (квартира, комната (в квартире), если жилое помещение расположено в многоквартирном доме)	Квартира
9	Вид (виды) разрешенного использования помещения	-
10	Наименование помещения	Квартира 35
11	Кадастровый номер (при наличии) или обозначение на плане этажа (или поэтажном плане) квартиры, в которой расположена комната	-
12	Сведения об отнесении к общему имуществу в многоквартирном доме или к вспомогательным помещениям	-
13	Сведения об отнесении к специализированному жилищному фонду или к жилым помещениям наемного дома социального использования или наемного дома коммерческого использования	-
14	Сведения о включении помещения в единый государственный реестр объектов культурного наследия (памятников истории и культуры) народов Российской Федерации	-
14.1	Регистрационный номер, вид и наименование объекта недвижимости в едином государственном реестре объектов культурного наследия (памятников истории и культуры) народов Российской Федерации либо регистрационный номер учетной карты объекта, представляющего собой историко-культурную ценность, вид и наименование выявленного объекта культурного наследия	-

14.2	Реквизиты решений Правительства Российской Федерации, органов охраны объектов культурного наследия о включении объекта недвижимости в единый государственный реестр объектов культурного наследия (памятников истории и культуры) народов Российской Федерации либо об отнесении объекта недвижимости к выявленным объектам культурного наследия, подлежащим государственной охране	-
14.3	Реквизиты документа, на основании которого установлены требования к сохранению, содержанию и использованию объектов культурного наследия (памятников истории и культуры) народов Российской Федерации, требования к обеспечению доступа к таким объектам либо выявленному объекту культурного наследия	-
Обозначение (номер) помещения, машино-места на плане здания, сооружения, плане этажа: 36		
Кадастровый номер: -		
№ п/п	Наименование характеристики	Значение характеристики
1	2	3
1	Вид объекта недвижимости (помещение, машино-место)	Помещение
2	Ранее присвоенный государственный учетный номер помещения, машино-места (кадастровый, инвентарный или условный номер)	-
3	Кадастровый номер исходного объекта недвижимости (объектов недвижимости)	-
4	Номер, тип этажа (этажей), на котором (которых) расположено помещение	4, Этаж
5	Адрес помещения, машино-места	Российская Федерация, Московская область, г.о Красногорск, село Николо-Урюпино, улица Сергея Жадобкина, дом 2, квартира 36
	Местоположение помещения, машино-места	-
	Дополнение местоположения помещения, машино-места	-
6	Площадь помещения, машино-места (Р), м2	36.4
7	Назначение помещения	Жилое
8	Вид жилого помещения (квартира, комната (в квартире)), если жилое помещение расположено в многоквартирном доме	Квартира
9	Вид (виды) разрешенного использования помещения	-
10	Наименование помещения	Квартира 36
11	Кадастровый номер (при наличии) или обозначение на плане этажа (или поэтажном плане) квартиры, в которой расположена комната	-
12	Сведения об отнесении к общему имуществу в многоквартирном доме или к вспомогательным помещениям	-
13	Сведения об отнесении к специализированному жилищному фонду или к жилым помещениям наемного дома социального использования или наемного дома коммерческого использования	-

14	Сведения о включении помещения в единый государственный реестр объектов культурного наследия (памятников истории и культуры) народов Российской Федерации	-
14.1	Регистрационный номер, вид и наименование объекта недвижимости в едином государственном реестре объектов культурного наследия (памятников истории и культуры) народов Российской Федерации либо регистрационный номер учетной карты объекта, представляющего собой историко-культурную ценность, вид и наименование выявленного объекта культурного наследия	-
14.2	Реквизиты решений Правительства Российской Федерации, органов охраны объектов культурного наследия о включении объекта недвижимости в единый государственный реестр объектов культурного наследия (памятников истории и культуры) народов Российской Федерации либо об отнесении объекта недвижимости к выявленным объектам культурного наследия, подлежащим государственной охране	-
14.3	Реквизиты документа, на основании которого установлены требования к сохранению, содержанию и использованию объектов культурного наследия (памятников истории и культуры) народов Российской Федерации, требования к обеспечению доступа к таким объектам либо выявленному объекту культурного наследия	-

Обозначение (номер) помещения, машино-места на плане здания, сооружения, плане этажа: 37

Кадастровый номер: -

№ п/п	Наименование характеристики	Значение характеристики
1	2	3
1	Вид объекта недвижимости (помещение, машино-место)	Помещение
2	Ранее присвоенный государственный учетный номер помещения, машино-места (кадастровый, инвентарный или условный номер)	-
3	Кадастровый номер исходного объекта недвижимости (объектов недвижимости)	-
4	Номер, тип этажа (этажей), на котором (которых) расположено помещение	4, Этаж
5	Адрес помещения, машино-места	Российская Федерация, Московская область, г.о Красногорск, село Николо-Урюпино, улица Сергея Жадобкина, дом 2, квартира 37
	Местоположение помещения, машино-места	-
	Дополнение местоположения помещения, машино-места	-
6	Площадь помещения, машино-места (P), м ²	35.6
7	Назначение помещения	Жилое
8	Вид жилого помещения (квартира, комната (в квартире), если жилое помещение расположено в многоквартирном доме)	Квартира
9	Вид (виды) разрешенного использования помещения	-
10	Наименование помещения	Квартира 37

11	Кадастровый номер (при наличии) или обозначение на плане этажа (или поэтажном плане) квартиры, в которой расположена комната	-
12	Сведения об отнесении к общему имуществу в многоквартирном доме или к вспомогательным помещениям	-
13	Сведения об отнесении к специализированному жилищному фонду или к жилым помещениям наемного дома социального использования или наемного дома коммерческого использования	-
14	Сведения о включении помещения в единый государственный реестр объектов культурного наследия (памятников истории и культуры) народов Российской Федерации	-
14.1	Регистрационный номер, вид и наименование объекта недвижимости в едином государственном реестре объектов культурного наследия (памятников истории и культуры) народов Российской Федерации либо регистрационный номер учетной карты объекта, представляющего собой историко-культурную ценность, вид и наименование выявленного объекта культурного наследия	-
14.2	Реквизиты решений Правительства Российской Федерации, органов охраны объектов культурного наследия о включении объекта недвижимости в единый государственный реестр объектов культурного наследия (памятников истории и культуры) народов Российской Федерации либо об отнесении объекта недвижимости к выявленным объектам культурного наследия, подлежащим государственной охране	-
14.3	Реквизиты документа, на основании которого установлены требования к сохранению, содержанию и использованию объектов культурного наследия (памятников истории и культуры) народов Российской Федерации, требования к обеспечению доступа к таким объектам либо выявленному объекту культурного наследия	-
Обозначение (номер) помещения, машино-места на плане здания, сооружения, плане этажа: 38		
Кадастровый номер: -		
№ п/п	Наименование характеристики	Значение характеристики
1	2	3
1	Вид объекта недвижимости (помещение, машино-место)	Помещение
2	Ранее присвоенный государственный учетный номер помещения, машино-места (кадастровый, инвентарный или условный номер)	-
3	Кадастровый номер исходного объекта недвижимости (объектов недвижимости)	-
4	Номер, тип этажа (этажей), на котором (которых) расположено помещение	4, Этаж
5	Адрес помещения, машино-места	Российская Федерация, Московская область, г.о Красногорск, село Николо-Урюпино, улица Сергея Жадобкина, дом 2, квартира 38
	Местоположение помещения, машино-места	-

5	Дополнение местоположения помещения, машино-места	-
6	Площадь помещения, машино-места (Р), м2	46.4
7	Назначение помещения	Жилое
8	Вид жилого помещения (квартира, комната (в квартире)), если жилое помещение расположено в многоквартирном доме	Квартира
9	Вид (виды) разрешенного использования помещения	-
10	Наименование помещения	Квартира 38
11	Кадастровый номер (при наличии) или обозначение на плане этажа (или поэтажном плане) квартиры, в которой расположена комната	-
12	Сведения об отнесении к общему имуществу в многоквартирном доме или к вспомогательным помещениям	-
13	Сведения об отнесении к специализированному жилищному фонду или к жилым помещениям наемного дома социального использования или наемного дома коммерческого использования	-
14	Сведения о включении помещения в единый государственный реестр объектов культурного наследия (памятников истории и культуры) народов Российской Федерации	-
14.1	Регистрационный номер, вид и наименование объекта недвижимости в едином государственном реестре объектов культурного наследия (памятников истории и культуры) народов Российской Федерации либо регистрационный номер учетной карты объекта, представляющего собой историко-культурную ценность, вид и наименование выявленного объекта культурного наследия	-
14.2	Реквизиты решений Правительства Российской Федерации, органов охраны объектов культурного наследия о включении объекта недвижимости в единый государственный реестр объектов культурного наследия (памятников истории и культуры) народов Российской Федерации либо об отнесении объекта недвижимости к выявленным объектам культурного наследия, подлежащим государственной охране	-
14.3	Реквизиты документа, на основании которого установлены требования к сохранению, содержанию и использованию объектов культурного наследия (памятников истории и культуры) народов Российской Федерации, требования к обеспечению доступа к таким объектам либо выявленному объекту культурного наследия	-
Обозначение (номер) помещения, машино-места на плане здания, сооружения, плане этажа: 39		
Кадастровый номер: -		
№ п/п	Наименование характеристики	Значение характеристики
1	2	3
1	Вид объекта недвижимости (помещение, машино-место)	Помещение
2	Ранее присвоенный государственный учетный номер помещения, машино-места (кадастровый, инвентарный или условный номер)	-

3	Кадастровый номер исходного объекта недвижимости (объектов недвижимости)	-
4	Номер, тип этажа (этажей), на котором (которых) расположено помещение	5, Этаж
5	Адрес помещения, машино-места	Российская Федерация, Московская область, г.о Красногорск, село Николо-Урюпино, улица Сергея Жадобкина, дом 2, квартира 39
	Местоположение помещения, машино-места	-
	Дополнение местоположения помещения, машино-места	-
6	Площадь помещения, машино-места (Р), м2	46.5
7	Назначение помещения	Жилое
8	Вид жилого помещения (квартира, комната (в квартире)), если жилое помещение расположено в многоквартирном доме	Квартира
9	Вид (виды) разрешенного использования помещения	-
10	Наименование помещения	Квартира 39
11	Кадастровый номер (при наличии) или обозначение на плане этажа (или поэтажном плане) квартиры, в которой расположена комната	-
12	Сведения об отнесении к общему имуществу в многоквартирном доме или к вспомогательным помещениям	-
13	Сведения об отнесении к специализированному жилищному фонду или к жилым помещениям наемного дома социального использования или наемного дома коммерческого использования	-
14	Сведения о включении помещения в единый государственный реестр объектов культурного наследия (памятников истории и культуры) народов Российской Федерации	-
14.1	Регистрационный номер, вид и наименование объекта недвижимости в едином государственном реестре объектов культурного наследия (памятников истории и культуры) народов Российской Федерации либо регистрационный номер учетной карты объекта, представляющего собой историко-культурную ценность, вид и наименование выявленного объекта культурного наследия	-
14.2	Реквизиты решений Правительства Российской Федерации, органов охраны объектов культурного наследия о включении объекта недвижимости в единый государственный реестр объектов культурного наследия (памятников истории и культуры) народов Российской Федерации либо об отнесении объекта недвижимости к выявленным объектам культурного наследия, подлежащим государственной охране	-
14.3	Реквизиты документа, на основании которого установлены требования к сохранению, содержанию и использованию объектов культурного наследия (памятников истории и культуры) народов Российской Федерации, требования к обеспечению доступа к таким объектам либо выявленному объекту культурного наследия	-

Обозначение (номер) помещения, машино-места на плане здания, сооружения, плане этажа: 40		
Кадастровый номер: -		
№ п/п	Наименование характеристики	Значение характеристики
1	2	3
1	Вид объекта недвижимости (помещение, машино-место)	Помещение
2	Ранее присвоенный государственный учетный номер помещения, машино-места (кадастровый, инвентарный или условный номер)	-
3	Кадастровый номер исходного объекта недвижимости (объектов недвижимости)	-
4	Номер, тип этажа (этажей), на котором (которых) расположено помещение	5, Этаж
5	Адрес помещения, машино-места	Российская Федерация, Московская область, г.о Красногорск, село Николо-Урюпино, улица Сергея Жадобкина, дом 2, квартира 40
	Местоположение помещения, машино-места	-
	Дополнение местоположения помещения, машино-места	-
6	Площадь помещения, машино-места (Р), м2	35.9
7	Назначение помещения	Жилое
8	Вид жилого помещения (квартира, комната (в квартире), если жилое помещение расположено в многоквартирном доме)	Квартира
9	Вид (виды) разрешенного использования помещения	-
10	Наименование помещения	Квартира 40
11	Кадастровый номер (при наличии) или обозначение на плане этажа (или поэтажном плане) квартиры, в которой расположена комната	-
12	Сведения об отнесении к общему имуществу в многоквартирном доме или к вспомогательным помещениям	-
13	Сведения об отнесении к специализированному жилищному фонду или к жилым помещениям наемного дома социального использования или наемного дома коммерческого использования	-
14	Сведения о включении помещения в единый государственный реестр объектов культурного наследия (памятников истории и культуры) народов Российской Федерации	-
14.1	Регистрационный номер, вид и наименование объекта недвижимости в едином государственном реестре объектов культурного наследия (памятников истории и культуры) народов Российской Федерации либо регистрационный номер учетной карты объекта, представляющего собой историко-культурную ценность, вид и наименование выявленного объекта культурного наследия	-

14.2	Реквизиты решений Правительства Российской Федерации, органов охраны объектов культурного наследия о включении объекта недвижимости в единый государственный реестр объектов культурного наследия (памятников истории и культуры) народов Российской Федерации либо об отнесении объекта недвижимости к выявленным объектам культурного наследия, подлежащим государственной охране	-
14.3	Реквизиты документа, на основании которого установлены требования к сохранению, содержанию и использованию объектов культурного наследия (памятников истории и культуры) народов Российской Федерации, требования к обеспечению доступа к таким объектам либо выявленному объекту культурного наследия	-
Обозначение (номер) помещения, машино-места на плане здания, сооружения, плане этажа: 41		
Кадастровый номер: -		
№ п/п	Наименование характеристики	Значение характеристики
1	2	3
1	Вид объекта недвижимости (помещение, машино-место)	Помещение
2	Ранее присвоенный государственный учетный номер помещения, машино-места (кадастровый, инвентарный или условный номер)	-
3	Кадастровый номер исходного объекта недвижимости (объектов недвижимости)	-
4	Номер, тип этажа (этажей), на котором (которых) расположено помещение	5, Этаж
5	Адрес помещения, машино-места	Российская Федерация, Московская область, г.о Красногорск, село Николо-Урюпино, улица Сергея Жадобкина, дом 2, квартира 41
	Местоположение помещения, машино-места	-
	Дополнение местоположения помещения, машино-места	-
6	Площадь помещения, машино-места (Р), м2	35.7
7	Назначение помещения	Жилое
8	Вид жилого помещения (квартира, комната (в квартире)), если жилое помещение расположено в многоквартирном доме	Квартира
9	Вид (виды) разрешенного использования помещения	-
10	Наименование помещения	Квартира 41
11	Кадастровый номер (при наличии) или обозначение на плане этажа (или поэтажном плане) квартиры, в которой расположена комната	-
12	Сведения об отнесении к общему имуществу в многоквартирном доме или к вспомогательным помещениям	-
13	Сведения об отнесении к специализированному жилищному фонду или к жилым помещениям наемного дома социального использования или наемного дома коммерческого использования	-

14	Сведения о включении помещения в единый государственный реестр объектов культурного наследия (памятников истории и культуры) народов Российской Федерации	-
14.1	Регистрационный номер, вид и наименование объекта недвижимости в едином государственном реестре объектов культурного наследия (памятников истории и культуры) народов Российской Федерации либо регистрационный номер учетной карты объекта, представляющего собой историко-культурную ценность, вид и наименование выявленного объекта культурного наследия	-
14.2	Реквизиты решений Правительства Российской Федерации, органов охраны объектов культурного наследия о включении объекта недвижимости в единый государственный реестр объектов культурного наследия (памятников истории и культуры) народов Российской Федерации либо об отнесении объекта недвижимости к выявленным объектам культурного наследия, подлежащим государственной охране	-
14.3	Реквизиты документа, на основании которого установлены требования к сохранению, содержанию и использованию объектов культурного наследия (памятников истории и культуры) народов Российской Федерации, требования к обеспечению доступа к таким объектам либо выявленному объекту культурного наследия	-

Обозначение (номер) помещения, машино-места на плане здания, сооружения, плане этажа: 42

Кадастровый номер: -

№ п/п	Наименование характеристики	Значение характеристики
1	2	3
1	Вид объекта недвижимости (помещение, машино-место)	Помещение
2	Ранее присвоенный государственный учетный номер помещения, машино-места (кадастровый, инвентарный или условный номер)	-
3	Кадастровый номер исходного объекта недвижимости (объектов недвижимости)	-
4	Номер, тип этажа (этажей), на котором (которых) расположено помещение	5, Этаж
5	Адрес помещения, машино-места	Российская Федерация, Московская область, г.о Красногорск, село Николо-Урюпино, улица Сергея Жадобкина, дом 2, квартира 42
	Местоположение помещения, машино-места	-
	Дополнение местоположения помещения, машино-места	-
6	Площадь помещения, машино-места (P), м ²	46.4
7	Назначение помещения	Жилое
8	Вид жилого помещения (квартира, комната (в квартире)), если жилое помещение расположено в многоквартирном доме	Квартира
9	Вид (виды) разрешенного использования помещения	-
10	Наименование помещения	Квартира 42

11	Кадастровый номер (при наличии) или обозначение на плане этажа (или поэтажном плане) квартиры, в которой расположена комната	-
12	Сведения об отнесении к общему имуществу в многоквартирном доме или к вспомогательным помещениям	-
13	Сведения об отнесении к специализированному жилищному фонду или к жилым помещениям наемного дома социального использования или наемного дома коммерческого использования	-
14	Сведения о включении помещения в единый государственный реестр объектов культурного наследия (памятников истории и культуры) народов Российской Федерации	-
14.1	Регистрационный номер, вид и наименование объекта недвижимости в едином государственном реестре объектов культурного наследия (памятников истории и культуры) народов Российской Федерации либо регистрационный номер учетной карты объекта, представляющего собой историко-культурную ценность, вид и наименование выявленного объекта культурного наследия	-
14.2	Реквизиты решений Правительства Российской Федерации, органов охраны объектов культурного наследия о включении объекта недвижимости в единый государственный реестр объектов культурного наследия (памятников истории и культуры) народов Российской Федерации либо об отнесении объекта недвижимости к выявленным объектам культурного наследия, подлежащим государственной охране	-
14.3	Реквизиты документа, на основании которого установлены требования к сохранению, содержанию и использованию объектов культурного наследия (памятников истории и культуры) народов Российской Федерации, требования к обеспечению доступа к таким объектам либо выявленному объекту культурного наследия	-
Обозначение (номер) помещения, машино-места на плане здания, сооружения, плане этажа: 43		
Кадастровый номер: -		
№ п/п	Наименование характеристики	Значение характеристики
1	2	3
1	Вид объекта недвижимости (помещение, машино-место)	Помещение
2	Ранее присвоенный государственный учетный номер помещения, машино-места (кадастровый, инвентарный или условный номер)	-
3	Кадастровый номер исходного объекта недвижимости (объектов недвижимости)	-
4	Номер, тип этажа (этажей), на котором (которых) расположено помещение	6, Этаж
5	Адрес помещения, машино-места	Российская Федерация, Московская область, г.о Красногорск, село Николо-Урюпино, улица Сергея Жадобкина, дом 2, квартира 43
	Местоположение помещения, машино-места	-

5	Дополнение местоположения помещения, машино-места	-
6	Площадь помещения, машино-места (Р), м2	46.3
7	Назначение помещения	Жилое
8	Вид жилого помещения (квартира, комната (в квартире)), если жилое помещение расположено в многоквартирном доме	Квартира
9	Вид (виды) разрешенного использования помещения	-
10	Наименование помещения	Квартира 43
11	Кадастровый номер (при наличии) или обозначение на плане этажа (или поэтажном плане) квартиры, в которой расположена комната	-
12	Сведения об отнесении к общему имуществу в многоквартирном доме или к вспомогательным помещениям	-
13	Сведения об отнесении к специализированному жилищному фонду или к жилым помещениям наемного дома социального использования или наемного дома коммерческого использования	-
14	Сведения о включении помещения в единый государственный реестр объектов культурного наследия (памятников истории и культуры) народов Российской Федерации	-
14.1	Регистрационный номер, вид и наименование объекта недвижимости в едином государственном реестре объектов культурного наследия (памятников истории и культуры) народов Российской Федерации либо регистрационный номер учетной карты объекта, представляющего собой историко-культурную ценность, вид и наименование выявленного объекта культурного наследия	-
14.2	Реквизиты решений Правительства Российской Федерации, органов охраны объектов культурного наследия о включении объекта недвижимости в единый государственный реестр объектов культурного наследия (памятников истории и культуры) народов Российской Федерации либо об отнесении объекта недвижимости к выявленным объектам культурного наследия, подлежащим государственной охране	-
14.3	Реквизиты документа, на основании которого установлены требования к сохранению, содержанию и использованию объектов культурного наследия (памятников истории и культуры) народов Российской Федерации, требования к обеспечению доступа к таким объектам либо выявленному объекту культурного наследия	-
Обозначение (номер) помещения, машино-места на плане здания, сооружения, плане этажа: 44		
Кадастровый номер: -		
№ п/п	Наименование характеристики	Значение характеристики
1	2	3
1	Вид объекта недвижимости (помещение, машино-место)	Помещение
2	Ранее присвоенный государственный учетный номер помещения, машино-места (кадастровый, инвентарный или условный номер)	-

3	Кадастровый номер исходного объекта недвижимости (объектов недвижимости)	-
4	Номер, тип этажа (этажей), на котором (которых) расположено помещение	6, Этаж
5	Адрес помещения, машино-места	Российская Федерация, Московская область, г.о Красногорск, село Николо-Урюпино, улица Сергея Жадобкина, дом 2, квартира 44
	Местоположение помещения, машино-места	-
	Дополнение местоположения помещения, машино-места	-
6	Площадь помещения, машино-места (Р), м2	35.9
7	Назначение помещения	Жилое
8	Вид жилого помещения (квартира, комната (в квартире)), если жилое помещение расположено в многоквартирном доме	Квартира
9	Вид (виды) разрешенного использования помещения	-
10	Наименование помещения	Квартира 44
11	Кадастровый номер (при наличии) или обозначение на плане этажа (или поэтажном плане) квартиры, в которой расположена комната	-
12	Сведения об отнесении к общему имуществу в многоквартирном доме или к вспомогательным помещениям	-
13	Сведения об отнесении к специализированному жилищному фонду или к жилым помещениям наемного дома социального использования или наемного дома коммерческого использования	-
14	Сведения о включении помещения в единый государственный реестр объектов культурного наследия (памятников истории и культуры) народов Российской Федерации	-
14.1	Регистрационный номер, вид и наименование объекта недвижимости в едином государственном реестре объектов культурного наследия (памятников истории и культуры) народов Российской Федерации либо регистрационный номер учетной карты объекта, представляющего собой историко-культурную ценность, вид и наименование выявленного объекта культурного наследия	-
14.2	Реквизиты решений Правительства Российской Федерации, органов охраны объектов культурного наследия о включении объекта недвижимости в единый государственный реестр объектов культурного наследия (памятников истории и культуры) народов Российской Федерации либо об отнесении объекта недвижимости к выявленным объектам культурного наследия, подлежащим государственной охране	-
14.3	Реквизиты документа, на основании которого установлены требования к сохранению, содержанию и использованию объектов культурного наследия (памятников истории и культуры) народов Российской Федерации, требования к обеспечению доступа к таким объектам либо выявленному объекту культурного наследия	-

Обозначение (номер) помещения, машино-места на плане здания, сооружения, плане этажа: 45

Кадастровый номер: -

№ п/п	Наименование характеристики	Значение характеристики
1	2	3
1	Вид объекта недвижимости (помещение, машино-место)	Помещение
2	Ранее присвоенный государственный учетный номер помещения, машино-места (кадастровый, инвентарный или условный номер)	-
3	Кадастровый номер исходного объекта недвижимости (объектов недвижимости)	-
4	Номер, тип этажа (этажей), на котором (которых) расположено помещение	6, Этаж
5	Адрес помещения, машино-места	Российская Федерация, Московская область, г.о Красногорск, село Николо-Урюпино, улица Сергея Жадобкина, дом 2, квартира 45
	Местоположение помещения, машино-места	-
	Дополнение местоположения помещения, машино-места	-
6	Площадь помещения, машино-места (Р), м2	35.7
7	Назначение помещения	Жилое
8	Вид жилого помещения (квартира, комната (в квартире), если жилое помещение расположено в многоквартирном доме)	Квартира
9	Вид (виды) разрешенного использования помещения	-
10	Наименование помещения	Квартира 45
11	Кадастровый номер (при наличии) или обозначение на плане этажа (или поэтажном плане) квартиры, в которой расположена комната	-
12	Сведения об отнесении к общему имуществу в многоквартирном доме или к вспомогательным помещениям	-
13	Сведения об отнесении к специализированному жилищному фонду или к жилым помещениям наемного дома социального использования или наемного дома коммерческого использования	-
14	Сведения о включении помещения в единый государственный реестр объектов культурного наследия (памятников истории и культуры) народов Российской Федерации	-
14.1	Регистрационный номер, вид и наименование объекта недвижимости в едином государственном реестре объектов культурного наследия (памятников истории и культуры) народов Российской Федерации либо регистрационный номер учетной карты объекта, представляющего собой историко-культурную ценность, вид и наименование выявленного объекта культурного наследия	-

14.2	Реквизиты решений Правительства Российской Федерации, органов охраны объектов культурного наследия о включении объекта недвижимости в единый государственный реестр объектов культурного наследия (памятников истории и культуры) народов Российской Федерации либо об отнесении объекта недвижимости к выявленным объектам культурного наследия, подлежащим государственной охране	-
14.3	Реквизиты документа, на основании которого установлены требования к сохранению, содержанию и использованию объектов культурного наследия (памятников истории и культуры) народов Российской Федерации, требования к обеспечению доступа к таким объектам либо выявленному объекту культурного наследия	-
Обозначение (номер) помещения, машино-места на плане здания, сооружения, плане этажа: 46		
Кадастровый номер: -		
№ п/п	Наименование характеристики	Значение характеристики
1	2	3
1	Вид объекта недвижимости (помещение, машино-место)	Помещение
2	Ранее присвоенный государственный учетный номер помещения, машино-места (кадастровый, инвентарный или условный номер)	-
3	Кадастровый номер исходного объекта недвижимости (объектов недвижимости)	-
4	Номер, тип этажа (этажей), на котором (которых) расположено помещение	6, Этаж
5	Адрес помещения, машино-места	Российская Федерация, Московская область, г.о Красногорск, село Николо-Урюпино, улица Сергея Жадобкина, дом 2, квартира 46
	Местоположение помещения, машино-места	-
	Дополнение местоположения помещения, машино-места	-
6	Площадь помещения, машино-места (Р), м2	46.6
7	Назначение помещения	Жилое
8	Вид жилого помещения (квартира, комната (в квартире)), если жилое помещение расположено в многоквартирном доме	Квартира
9	Вид (виды) разрешенного использования помещения	-
10	Наименование помещения	Квартира 46
11	Кадастровый номер (при наличии) или обозначение на плане этажа (или поэтажном плане) квартиры, в которой расположена комната	-
12	Сведения об отнесении к общему имуществу в многоквартирном доме или к вспомогательным помещениям	-
13	Сведения об отнесении к специализированному жилищному фонду или к жилым помещениям наемного дома социального использования или наемного дома коммерческого использования	-

14	Сведения о включении помещения в единый государственный реестр объектов культурного наследия (памятников истории и культуры) народов Российской Федерации	-
14.1	Регистрационный номер, вид и наименование объекта недвижимости в едином государственном реестре объектов культурного наследия (памятников истории и культуры) народов Российской Федерации либо регистрационный номер учетной карты объекта, представляющего собой историко-культурную ценность, вид и наименование выявленного объекта культурного наследия	-
14.2	Реквизиты решений Правительства Российской Федерации, органов охраны объектов культурного наследия о включении объекта недвижимости в единый государственный реестр объектов культурного наследия (памятников истории и культуры) народов Российской Федерации либо об отнесении объекта недвижимости к выявленным объектам культурного наследия, подлежащим государственной охране	-
14.3	Реквизиты документа, на основании которого установлены требования к сохранению, содержанию и использованию объектов культурного наследия (памятников истории и культуры) народов Российской Федерации, требования к обеспечению доступа к таким объектам либо выявленному объекту культурного наследия	-

Обозначение (номер) помещения, машино-места на плане здания, сооружения, плане этажа: 47

Кадастровый номер: -

№ п/п	Наименование характеристики	Значение характеристики
1	2	3
1	Вид объекта недвижимости (помещение, машино-место)	Помещение
2	Ранее присвоенный государственный учетный номер помещения, машино-места (кадастровый, инвентарный или условный номер)	-
3	Кадастровый номер исходного объекта недвижимости (объектов недвижимости)	-
4	Номер, тип этажа (этажей), на котором (которых) расположено помещение	1, Этаж
5	Адрес помещения, машино-места	Российская Федерация, Московская область, г.о Красногорск, село Николо-Урюпино, улица Сергея Жадобкина, дом 2, квартира 47
	Местоположение помещения, машино-места	-
	Дополнение местоположения помещения, машино-места	-
6	Площадь помещения, машино-места (Р), м ²	63.1
7	Назначение помещения	Жилое
8	Вид жилого помещения (квартира, комната (в квартире)), если жилое помещение расположено в многоквартирном доме	Квартира
9	Вид (виды) разрешенного использования помещения	-
10	Наименование помещения	Квартира 47

11	Кадастровый номер (при наличии) или обозначение на плане этажа (или поэтажном плане) квартиры, в которой расположена комната	-
12	Сведения об отнесении к общему имуществу в многоквартирном доме или к вспомогательным помещениям	-
13	Сведения об отнесении к специализированному жилищному фонду или к жилым помещениям наемного дома социального использования или наемного дома коммерческого использования	-
14	Сведения о включении помещения в единый государственный реестр объектов культурного наследия (памятников истории и культуры) народов Российской Федерации	-
14.1	Регистрационный номер, вид и наименование объекта недвижимости в едином государственном реестре объектов культурного наследия (памятников истории и культуры) народов Российской Федерации либо регистрационный номер учетной карты объекта, представляющего собой историко-культурную ценность, вид и наименование выявленного объекта культурного наследия	-
14.2	Реквизиты решений Правительства Российской Федерации, органов охраны объектов культурного наследия о включении объекта недвижимости в единый государственный реестр объектов культурного наследия (памятников истории и культуры) народов Российской Федерации либо об отнесении объекта недвижимости к выявленным объектам культурного наследия, подлежащим государственной охране	-
14.3	Реквизиты документа, на основании которого установлены требования к сохранению, содержанию и использованию объектов культурного наследия (памятников истории и культуры) народов Российской Федерации, требования к обеспечению доступа к таким объектам либо выявленному объекту культурного наследия	-
Обозначение (номер) помещения, машино-места на плане здания, сооружения, плане этажа: 48		
Кадастровый номер: -		
№ п/п	Наименование характеристики	Значение характеристики
1	2	3
1	Вид объекта недвижимости (помещение, машино-место)	Помещение
2	Ранее присвоенный государственный учетный номер помещения, машино-места (кадастровый, инвентарный или условный номер)	-
3	Кадастровый номер исходного объекта недвижимости (объектов недвижимости)	-
4	Номер, тип этажа (этажей), на котором (которых) расположено помещение	1, Этаж
5	Адрес помещения, машино-места	Российская Федерация, Московская область, г.о Красногорск, село Николо-Урюпино, улица Сергея Жадобкина, дом 2, квартира 48
	Местоположение помещения, машино-места	-

5	Дополнение местоположения помещения, машино-места	-
6	Площадь помещения, машино-места (Р), м2	29.8
7	Назначение помещения	Жилое
8	Вид жилого помещения (квартира, комната (в квартире)), если жилое помещение расположено в многоквартирном доме	Квартира
9	Вид (виды) разрешенного использования помещения	-
10	Наименование помещения	Квартира 48
11	Кадастровый номер (при наличии) или обозначение на плане этажа (или поэтажном плане) квартиры, в которой расположена комната	-
12	Сведения об отнесении к общему имуществу в многоквартирном доме или к вспомогательным помещениям	-
13	Сведения об отнесении к специализированному жилищному фонду или к жилым помещениям наемного дома социального использования или наемного дома коммерческого использования	-
14	Сведения о включении помещения в единый государственный реестр объектов культурного наследия (памятников истории и культуры) народов Российской Федерации	-
14.1	Регистрационный номер, вид и наименование объекта недвижимости в едином государственном реестре объектов культурного наследия (памятников истории и культуры) народов Российской Федерации либо регистрационный номер учетной карты объекта, представляющего собой историко-культурную ценность, вид и наименование выявленного объекта культурного наследия	-
14.2	Реквизиты решений Правительства Российской Федерации, органов охраны объектов культурного наследия о включении объекта недвижимости в единый государственный реестр объектов культурного наследия (памятников истории и культуры) народов Российской Федерации либо об отнесении объекта недвижимости к выявленным объектам культурного наследия, подлежащим государственной охране	-
14.3	Реквизиты документа, на основании которого установлены требования к сохранению, содержанию и использованию объектов культурного наследия (памятников истории и культуры) народов Российской Федерации, требования к обеспечению доступа к таким объектам либо выявленному объекту культурного наследия	-
Обозначение (номер) помещения, машино-места на плане здания, сооружения, плане этажа: 49		
Кадастровый номер: -		
№ п/п	Наименование характеристики	Значение характеристики
1	2	3
1	Вид объекта недвижимости (помещение, машино-место)	Помещение
2	Ранее присвоенный государственный учетный номер помещения, машино-места (кадастровый, инвентарный или условный номер)	-

3	Кадастровый номер исходного объекта недвижимости (объектов недвижимости)	-
4	Номер, тип этажа (этажей), на котором (которых) расположено помещение	1, Этаж
5	Адрес помещения, машино-места	Российская Федерация, Московская область, г.о Красногорск, село Николо-Урюпино, улица Сергея Жадобкина, дом 2, квартира 49
	Местоположение помещения, машино-места	-
	Дополнение местоположения помещения, машино-места	-
6	Площадь помещения, машино-места (Р), м2	57.3
7	Назначение помещения	Жилое
8	Вид жилого помещения (квартира, комната (в квартире)), если жилое помещение расположено в многоквартирном доме	Квартира
9	Вид (виды) разрешенного использования помещения	-
10	Наименование помещения	Квартира 49
11	Кадастровый номер (при наличии) или обозначение на плане этажа (или поэтажном плане) квартиры, в которой расположена комната	-
12	Сведения об отнесении к общему имуществу в многоквартирном доме или к вспомогательным помещениям	-
13	Сведения об отнесении к специализированному жилищному фонду или к жилым помещениям наемного дома социального использования или наемного дома коммерческого использования	-
14	Сведения о включении помещения в единый государственный реестр объектов культурного наследия (памятников истории и культуры) народов Российской Федерации	-
14.1	Регистрационный номер, вид и наименование объекта недвижимости в едином государственном реестре объектов культурного наследия (памятников истории и культуры) народов Российской Федерации либо регистрационный номер учетной карты объекта, представляющего собой историко-культурную ценность, вид и наименование выявленного объекта культурного наследия	-
14.2	Реквизиты решений Правительства Российской Федерации, органов охраны объектов культурного наследия о включении объекта недвижимости в единый государственный реестр объектов культурного наследия (памятников истории и культуры) народов Российской Федерации либо об отнесении объекта недвижимости к выявленным объектам культурного наследия, подлежащим государственной охране	-
14.3	Реквизиты документа, на основании которого установлены требования к сохранению, содержанию и использованию объектов культурного наследия (памятников истории и культуры) народов Российской Федерации, требования к обеспечению доступа к таким объектам либо выявленному объекту культурного наследия	-

Обозначение (номер) помещения, машино-места на плане здания, сооружения, плане этажа: 50

Кадастровый номер: -

№ п/п	Наименование характеристики	Значение характеристики
1	2	3
1	Вид объекта недвижимости (помещение, машино-место)	Помещение
2	Ранее присвоенный государственный учетный номер помещения, машино-места (кадастровый, инвентарный или условный номер)	-
3	Кадастровый номер исходного объекта недвижимости (объектов недвижимости)	-
4	Номер, тип этажа (этажей), на котором (которых) расположено помещение	2, Этаж
5	Адрес помещения, машино-места	Российская Федерация, Московская область, г.о Красногорск, село Николо-Урюпино, улица Сергея Жадобкина, дом 2, квартира 50
	Местоположение помещения, машино-места	-
	Дополнение местоположения помещения, машино-места	-
6	Площадь помещения, машино-места (Р), м2	48,4
7	Назначение помещения	Жилое
8	Вид жилого помещения (квартира, комната (в квартире), если жилое помещение расположено в многоквартирном доме)	Квартира
9	Вид (виды) разрешенного использования помещения	-
10	Наименование помещения	Квартира 50
11	Кадастровый номер (при наличии) или обозначение на плане этажа (или поэтажном плане) квартиры, в которой расположена комната	-
12	Сведения об отнесении к общему имуществу в многоквартирном доме или к вспомогательным помещениям	-
13	Сведения об отнесении к специализированному жилищному фонду или к жилым помещениям наемного дома социального использования или наемного дома коммерческого использования	-
14	Сведения о включении помещения в единый государственный реестр объектов культурного наследия (памятников истории и культуры) народов Российской Федерации	-
14.1	Регистрационный номер, вид и наименование объекта недвижимости в едином государственном реестре объектов культурного наследия (памятников истории и культуры) народов Российской Федерации либо регистрационный номер учетной карты объекта, представляющего собой историко-культурную ценность, вид и наименование выявленного объекта культурного наследия	-

14.2	Реквизиты решений Правительства Российской Федерации, органов охраны объектов культурного наследия о включении объекта недвижимости в единый государственный реестр объектов культурного наследия (памятников истории и культуры) народов Российской Федерации либо об отнесении объекта недвижимости к выявленным объектам культурного наследия, подлежащим государственной охране	-
14.3	Реквизиты документа, на основании которого установлены требования к сохранению, содержанию и использованию объектов культурного наследия (памятников истории и культуры) народов Российской Федерации, требования к обеспечению доступа к таким объектам либо выявленному объекту культурного наследия	-
Обозначение (номер) помещения, машино-места на плане здания, сооружения, плане этажа: 51		
Кадастровый номер: -		
№ п/п	Наименование характеристики	Значение характеристики
1	2	3
1	Вид объекта недвижимости (помещение, машино-место)	Помещение
2	Ранее присвоенный государственный учетный номер помещения, машино-места (кадастровый, инвентарный или условный номер)	-
3	Кадастровый номер исходного объекта недвижимости (объектов недвижимости)	-
4	Номер, тип этажа (этажей), на котором (которых) расположено помещение	2, Этаж
5	Адрес помещения, машино-места	Российская Федерация, Московская область, г.о Красногорск, село Николо-Урюпино, улица Сергея Жадобкина, дом 2, квартира 51
	Местоположение помещения, машино-места	-
	Дополнение местоположения помещения, машино-места	-
6	Площадь помещения, машино-места (Р), м2	31.8
7	Назначение помещения	Жилое
8	Вид жилого помещения (квартира, комната (в квартире)), если жилое помещение расположено в многоквартирном доме	Квартира
9	Вид (виды) разрешенного использования помещения	-
10	Наименование помещения	Квартира 51
11	Кадастровый номер (при наличии) или обозначение на плане этажа (или поэтажном плане) квартиры, в которой расположена комната	-
12	Сведения об отнесении к общему имуществу в многоквартирном доме или к вспомогательным помещениям	-
13	Сведения об отнесении к специализированному жилищному фонду или к жилым помещениям наемного дома социального использования или наемного дома коммерческого использования	-

14	Сведения о включении помещения в единый государственный реестр объектов культурного наследия (памятников истории и культуры) народов Российской Федерации	-
14.1	Регистрационный номер, вид и наименование объекта недвижимости в едином государственном реестре объектов культурного наследия (памятников истории и культуры) народов Российской Федерации либо регистрационный номер учетной карты объекта, представляющего собой историко-культурную ценность, вид и наименование выявленного объекта культурного наследия	-
14.2	Реквизиты решений Правительства Российской Федерации, органов охраны объектов культурного наследия о включении объекта недвижимости в единый государственный реестр объектов культурного наследия (памятников истории и культуры) народов Российской Федерации либо об отнесении объекта недвижимости к выявленным объектам культурного наследия, подлежащим государственной охране	-
14.3	Реквизиты документа, на основании которого установлены требования к сохранению, содержанию и использованию объектов культурного наследия (памятников истории и культуры) народов Российской Федерации, требования к обеспечению доступа к таким объектам либо выявленному объекту культурного наследия	-

Обозначение (номер) помещения, машино-места на плане здания, сооружения, плане этажа: 52

Кадастровый номер: -

№ п/п	Наименование характеристики	Значение характеристики
1	2	3
1	Вид объекта недвижимости (помещение, машино-место)	Помещение
2	Ранее присвоенный государственный учетный номер помещения, машино-места (кадастровый, инвентарный или условный номер)	-
3	Кадастровый номер исходного объекта недвижимости (объектов недвижимости)	-
4	Номер, тип этажа (этажей), на котором (которых) расположено помещение	2, Этаж
5	Адрес помещения, машино-места	Российская Федерация, Московская область, г.о Красногорск, село Николо-Урюпино, улица Сергея Жадобкина, дом 2, квартира 52
	Местоположение помещения, машино-места	-
	Дополнение местоположения помещения, машино-места	-
6	Площадь помещения, машино-места (Р), м ²	30.0
7	Назначение помещения	Жилое
8	Вид жилого помещения (квартира, комната (в квартире)), если жилое помещение расположено в многоквартирном доме	Квартира
9	Вид (виды) разрешенного использования помещения	-
10	Наименование помещения	Квартира 52

11	Кадастровый номер (при наличии) или обозначение на плане этажа (или поэтажном плане) квартиры, в которой расположена комната	-
12	Сведения об отнесении к общему имуществу в многоквартирном доме или к вспомогательным помещениям	-
13	Сведения об отнесении к специализированному жилищному фонду или к жилым помещениям наемного дома социального использования или наемного дома коммерческого использования	-
14	Сведения о включении помещения в единый государственный реестр объектов культурного наследия (памятников истории и культуры) народов Российской Федерации	-
14.1	Регистрационный номер, вид и наименование объекта недвижимости в едином государственном реестре объектов культурного наследия (памятников истории и культуры) народов Российской Федерации либо регистрационный номер учетной карты объекта, представляющего собой историко-культурную ценность, вид и наименование выявленного объекта культурного наследия	-
14.2	Реквизиты решений Правительства Российской Федерации, органов охраны объектов культурного наследия о включении объекта недвижимости в единый государственный реестр объектов культурного наследия (памятников истории и культуры) народов Российской Федерации либо об отнесении объекта недвижимости к выявленным объектам культурного наследия, подлежащим государственной охране	-
14.3	Реквизиты документа, на основании которого установлены требования к сохранению, содержанию и использованию объектов культурного наследия (памятников истории и культуры) народов Российской Федерации, требования к обеспечению доступа к таким объектам либо выявленному объекту культурного наследия	-
Обозначение (номер) помещения, машино-места на плане здания, сооружения, плане этажа: 53		
Кадастровый номер: -		
№ п/п	Наименование характеристики	Значение характеристики
1	2	3
1	Вид объекта недвижимости (помещение, машино-место)	Помещение
2	Ранее присвоенный государственный учетный номер помещения, машино-места (кадастровый, инвентарный или условный номер)	-
3	Кадастровый номер исходного объекта недвижимости (объектов недвижимости)	-
4	Номер, тип этажа (этажей), на котором (которых) расположено помещение	2, Этаж
5	Адрес помещения, машино-места	Российская Федерация, Московская область, г.о Красногорск, село Николо-Урюпино, улица Сергея Жадобкина, дом 2, квартира 53
	Местоположение помещения, машино-места	-

5	Дополнение местоположения помещения, машино-места	-
6	Площадь помещения, машино-места (Р), м2	57.9
7	Назначение помещения	Жилое
8	Вид жилого помещения (квартира, комната (в квартире)), если жилое помещение расположено в многоквартирном доме	Квартира
9	Вид (виды) разрешенного использования помещения	-
10	Наименование помещения	Квартира 53
11	Кадастровый номер (при наличии) или обозначение на плане этажа (или поэтажном плане) квартиры, в которой расположена комната	-
12	Сведения об отнесении к общему имуществу в многоквартирном доме или к вспомогательным помещениям	-
13	Сведения об отнесении к специализированному жилищному фонду или к жилым помещениям наемного дома социального использования или наемного дома коммерческого использования	-
14	Сведения о включении помещения в единый государственный реестр объектов культурного наследия (памятников истории и культуры) народов Российской Федерации	-
14.1	Регистрационный номер, вид и наименование объекта недвижимости в едином государственном реестре объектов культурного наследия (памятников истории и культуры) народов Российской Федерации либо регистрационный номер учетной карты объекта, представляющего собой историко-культурную ценность, вид и наименование выявленного объекта культурного наследия	-
14.2	Реквизиты решений Правительства Российской Федерации, органов охраны объектов культурного наследия о включении объекта недвижимости в единый государственный реестр объектов культурного наследия (памятников истории и культуры) народов Российской Федерации либо об отнесении объекта недвижимости к выявленным объектам культурного наследия, подлежащим государственной охране	-
14.3	Реквизиты документа, на основании которого установлены требования к сохранению, содержанию и использованию объектов культурного наследия (памятников истории и культуры) народов Российской Федерации, требования к обеспечению доступа к таким объектам либо выявленному объекту культурного наследия	-
Обозначение (номер) помещения, машино-места на плане здания, сооружения, плане этажа: 54		
Кадастровый номер: -		
№ п/п	Наименование характеристики	Значение характеристики
1	2	3
1	Вид объекта недвижимости (помещение, машино-место)	Помещение
2	Ранее присвоенный государственный учетный номер помещения, машино-места (кадастровый, инвентарный или условный номер)	-

3	Кадастровый номер исходного объекта недвижимости (объектов недвижимости)	-
4	Номер, тип этажа (этажей), на котором (которых) расположено помещение	3, Этаж
5	Адрес помещения, машино-места	Российская Федерация, Московская область, г.о Красногорск, село Николо-Урюпино, улица Сергея Жадобкина, дом 2, квартира 54
	Местоположение помещения, машино-места	-
	Дополнение местоположения помещения, машино-места	-
6	Площадь помещения, машино-места (Р), м2	48.2
7	Назначение помещения	Жилое
8	Вид жилого помещения (квартира, комната (в квартире)), если жилое помещение расположено в многоквартирном доме	Квартира
9	Вид (виды) разрешенного использования помещения	-
10	Наименование помещения	Квартира 54
11	Кадастровый номер (при наличии) или обозначение на плане этажа (или поэтажном плане) квартиры, в которой расположена комната	-
12	Сведения об отнесении к общему имуществу в многоквартирном доме или к вспомогательным помещениям	-
13	Сведения об отнесении к специализированному жилищному фонду или к жилым помещениям наемного дома социального использования или наемного дома коммерческого использования	-
14	Сведения о включении помещения в единый государственный реестр объектов культурного наследия (памятников истории и культуры) народов Российской Федерации	-
14.1	Регистрационный номер, вид и наименование объекта недвижимости в едином государственном реестре объектов культурного наследия (памятников истории и культуры) народов Российской Федерации либо регистрационный номер учетной карты объекта, представляющего собой историко-культурную ценность, вид и наименование выявленного объекта культурного наследия	-
14.2	Реквизиты решений Правительства Российской Федерации, органов охраны объектов культурного наследия о включении объекта недвижимости в единый государственный реестр объектов культурного наследия (памятников истории и культуры) народов Российской Федерации либо об отнесении объекта недвижимости к выявленным объектам культурного наследия, подлежащим государственной охране	-
14.3	Реквизиты документа, на основании которого установлены требования к сохранению, содержанию и использованию объектов культурного наследия (памятников истории и культуры) народов Российской Федерации, требования к обеспечению доступа к таким объектам либо выявленному объекту культурного наследия	-

Обозначение (номер) помещения, машино-места на плане здания, сооружения, плане этажа: 55

Кадастровый номер: -

№ п/п	Наименование характеристики	Значение характеристики
1	2	3
1	Вид объекта недвижимости (помещение, машино-место)	Помещение
2	Ранее присвоенный государственный учетный номер помещения, машино-места (кадастровый, инвентарный или условный номер)	-
3	Кадастровый номер исходного объекта недвижимости (объектов недвижимости)	-
4	Номер, тип этажа (этажей), на котором (которых) расположено помещение	3, Этаж
5	Адрес помещения, машино-места	Российская Федерация, Московская область, г.о Красногорск, село Николо-Урюпино, улица Сергея Жадобкина, дом 2, квартира 55
	Местоположение помещения, машино-места	-
	Дополнение местоположения помещения, машино-места	-
6	Площадь помещения, машино-места (Р), м ²	32.0
7	Назначение помещения	Жилое
8	Вид жилого помещения (квартира, комната (в квартире), если жилое помещение расположено в многоквартирном доме)	Квартира
9	Вид (виды) разрешенного использования помещения	-
10	Наименование помещения	Квартира 55
11	Кадастровый номер (при наличии) или обозначение на плане этажа (или поэтажном плане) квартиры, в которой расположена комната	-
12	Сведения об отнесении к общему имуществу в многоквартирном доме или к вспомогательным помещениям	-
13	Сведения об отнесении к специализированному жилищному фонду или к жилым помещениям наемного дома социального использования или наемного дома коммерческого использования	-
14	Сведения о включении помещения в единый государственный реестр объектов культурного наследия (памятников истории и культуры) народов Российской Федерации	-
14.1	Регистрационный номер, вид и наименование объекта недвижимости в едином государственном реестре объектов культурного наследия (памятников истории и культуры) народов Российской Федерации либо регистрационный номер учетной карты объекта, представляющего собой историко-культурную ценность, вид и наименование выявленного объекта культурного наследия	-

14.2	Реквизиты решений Правительства Российской Федерации, органов охраны объектов культурного наследия о включении объекта недвижимости в единый государственный реестр объектов культурного наследия (памятников истории и культуры) народов Российской Федерации либо об отнесении объекта недвижимости к выявленным объектам культурного наследия, подлежащим государственной охране	-
14.3	Реквизиты документа, на основании которого установлены требования к сохранению, содержанию и использованию объектов культурного наследия (памятников истории и культуры) народов Российской Федерации, требования к обеспечению доступа к таким объектам либо выявленному объекту культурного наследия	-
Обозначение (номер) помещения, машино-места на плане здания, сооружения, плане этажа: 56		
Кадастровый номер: -		
№ п/п	Наименование характеристики	Значение характеристики
1	2	3
1	Вид объекта недвижимости (помещение, машино-место)	Помещение
2	Ранее присвоенный государственный учетный номер помещения, машино-места (кадастровый, инвентарный или условный номер)	-
3	Кадастровый номер исходного объекта недвижимости (объектов недвижимости)	-
4	Номер, тип этажа (этажей), на котором (которых) расположено помещение	3, Этаж
5	Адрес помещения, машино-места	Российская Федерация, Московская область, г.о Красногорск, село Николо-Урюпино, улица Сергея Жадобкина, дом 2, квартира 56
	Местоположение помещения, машино-места	-
	Дополнение местоположения помещения, машино-места	-
6	Площадь помещения, машино-места (P), м2	29.9
7	Назначение помещения	Жилое
8	Вид жилого помещения (квартира, комната (в квартире)), если жилое помещение расположено в многоквартирном доме	Квартира
9	Вид (виды) разрешенного использования помещения	-
10	Наименование помещения	Квартира 56
11	Кадастровый номер (при наличии) или обозначение на плане этажа (или поэтажном плане) квартиры, в которой расположена комната	-
12	Сведения об отнесении к общему имуществу в многоквартирном доме или к вспомогательным помещениям	-
13	Сведения об отнесении к специализированному жилищному фонду или к жилым помещениям наемного дома социального использования или наемного дома коммерческого использования	-

14	Сведения о включении помещения в единый государственный реестр объектов культурного наследия (памятников истории и культуры) народов Российской Федерации	-
14.1	Регистрационный номер, вид и наименование объекта недвижимости в едином государственном реестре объектов культурного наследия (памятников истории и культуры) народов Российской Федерации либо регистрационный номер учетной карты объекта, представляющего собой историко-культурную ценность, вид и наименование выявленного объекта культурного наследия	-
14.2	Реквизиты решений Правительства Российской Федерации, органов охраны объектов культурного наследия о включении объекта недвижимости в единый государственный реестр объектов культурного наследия (памятников истории и культуры) народов Российской Федерации либо об отнесении объекта недвижимости к выявленным объектам культурного наследия, подлежащим государственной охране	-
14.3	Реквизиты документа, на основании которого установлены требования к сохранению, содержанию и использованию объектов культурного наследия (памятников истории и культуры) народов Российской Федерации, требования к обеспечению доступа к таким объектам либо выявленному объекту культурного наследия	-
Обозначение (номер) помещения, машино-места на плане здания, сооружения, плане этажа: 57		
Кадастровый номер: -		
№ п/п	Наименование характеристики	Значение характеристики
1	2	3
1	Вид объекта недвижимости (помещение, машино-место)	Помещение
2	Ранее присвоенный государственный учетный номер помещения, машино-места (кадастровый, инвентарный или условный номер)	-
3	Кадастровый номер исходного объекта недвижимости (объектов недвижимости)	-
4	Номер, тип этажа (этажей), на котором (которых) расположено помещение	3, Этаж
5	Адрес помещения, машино-места	Российская Федерация, Московская область, г.о Красногорск, село Николо-Урюпино, улица Сергея Жадобкина, дом 2, квартира 57
	Местоположение помещения, машино-места	-
	Дополнение местоположения помещения, машино-места	-
6	Площадь помещения, машино-места (Р), м ²	57.9
7	Назначение помещения	Жилое
8	Вид жилого помещения (квартира, комната (в квартире)), если жилое помещение расположено в многоквартирном доме	Квартира
9	Вид (виды) разрешенного использования помещения	-
10	Наименование помещения	Квартира 57

11	Кадастровый номер (при наличии) или обозначение на плане этажа (или поэтажном плане) квартиры, в которой расположена комната	-
12	Сведения об отнесении к общему имуществу в многоквартирном доме или к вспомогательным помещениям	-
13	Сведения об отнесении к специализированному жилищному фонду или к жилым помещениям наемного дома социального использования или наемного дома коммерческого использования	-
14	Сведения о включении помещения в единый государственный реестр объектов культурного наследия (памятников истории и культуры) народов Российской Федерации	-
14.1	Регистрационный номер, вид и наименование объекта недвижимости в едином государственном реестре объектов культурного наследия (памятников истории и культуры) народов Российской Федерации либо регистрационный номер учетной карты объекта, представляющего собой историко-культурную ценность, вид и наименование выявленного объекта культурного наследия	-
14.2	Реквизиты решений Правительства Российской Федерации, органов охраны объектов культурного наследия о включении объекта недвижимости в единый государственный реестр объектов культурного наследия (памятников истории и культуры) народов Российской Федерации либо об отнесении объекта недвижимости к выявленным объектам культурного наследия, подлежащим государственной охране	-
14.3	Реквизиты документа, на основании которого установлены требования к сохранению, содержанию и использованию объектов культурного наследия (памятников истории и культуры) народов Российской Федерации, требования к обеспечению доступа к таким объектам либо выявленному объекту культурного наследия	-
Обозначение (номер) помещения, машино-места на плане здания, сооружения, плане этажа: 58		
Кадастровый номер: -		
№ п/п	Наименование характеристики	Значение характеристики
1	2	3
1	Вид объекта недвижимости (помещение, машино-место)	Помещение
2	Ранее присвоенный государственный учетный номер помещения, машино-места (кадастровый, инвентарный или условный номер)	-
3	Кадастровый номер исходного объекта недвижимости (объектов недвижимости)	-
4	Номер, тип этажа (этажей), на котором (которых) расположено помещение	4, Этаж
5	Адрес помещения, машино-места	Российская Федерация, Московская область, г.о Красногорск, село Николо-Урюпино, улица Сергея Жадобкина, дом 2, квартира 58
	Местоположение помещения, машино-места	-

5	Дополнение местоположения помещения, машино-места	-
6	Площадь помещения, машино-места (Р), м2	48.1
7	Назначение помещения	Жилое
8	Вид жилого помещения (квартира, комната (в квартире)), если жилое помещение расположено в многоквартирном доме	Квартира
9	Вид (виды) разрешенного использования помещения	-
10	Наименование помещения	Квартира 58
11	Кадастровый номер (при наличии) или обозначение на плане этажа (или поэтажном плане) квартиры, в которой расположена комната	-
12	Сведения об отнесении к общему имуществу в многоквартирном доме или к вспомогательным помещениям	-
13	Сведения об отнесении к специализированному жилищному фонду или к жилым помещениям наемного дома социального использования или наемного дома коммерческого использования	-
14	Сведения о включении помещения в единый государственный реестр объектов культурного наследия (памятников истории и культуры) народов Российской Федерации	-
14.1	Регистрационный номер, вид и наименование объекта недвижимости в едином государственном реестре объектов культурного наследия (памятников истории и культуры) народов Российской Федерации либо регистрационный номер учетной карты объекта, представляющего собой историко-культурную ценность, вид и наименование выявленного объекта культурного наследия	-
14.2	Реквизиты решений Правительства Российской Федерации, органов охраны объектов культурного наследия о включении объекта недвижимости в единый государственный реестр объектов культурного наследия (памятников истории и культуры) народов Российской Федерации либо об отнесении объекта недвижимости к выявленным объектам культурного наследия, подлежащим государственной охране	-
14.3	Реквизиты документа, на основании которого установлены требования к сохранению, содержанию и использованию объектов культурного наследия (памятников истории и культуры) народов Российской Федерации, требования к обеспечению доступа к таким объектам либо выявленному объекту культурного наследия	-
Обозначение (номер) помещения, машино-места на плане здания, сооружения, плане этажа: 59		
Кадастровый номер: -		
№ п/п	Наименование характеристики	Значение характеристики
1	2	3
1	Вид объекта недвижимости (помещение, машино-место)	Помещение
2	Ранее присвоенный государственный учетный номер помещения, машино-места (кадастровый, инвентарный или условный номер)	-

3	Кадастровый номер исходного объекта недвижимости (объектов недвижимости)	-
4	Номер, тип этажа (этажей), на котором (которых) расположено помещение	4, Этаж
5	Адрес помещения, машино-места	Российская Федерация, Московская область, г.о Красногорск, село Николо-Урюпино, улица Сергея Жадобкина, дом 2, квартира 59
	Местоположение помещения, машино-места	-
	Дополнение местоположения помещения, машино-места	-
6	Площадь помещения, машино-места (Р), м2	31.8
7	Назначение помещения	Жилое
8	Вид жилого помещения (квартира, комната (в квартире)), если жилое помещение расположено в многоквартирном доме	Квартира
9	Вид (виды) разрешенного использования помещения	-
10	Наименование помещения	Квартира 59
11	Кадастровый номер (при наличии) или обозначение на плане этажа (или поэтажном плане) квартиры, в которой расположена комната	-
12	Сведения об отнесении к общему имуществу в многоквартирном доме или к вспомогательным помещениям	-
13	Сведения об отнесении к специализированному жилищному фонду или к жилым помещениям наемного дома социального использования или наемного дома коммерческого использования	-
14	Сведения о включении помещения в единый государственный реестр объектов культурного наследия (памятников истории и культуры) народов Российской Федерации	-
14.1	Регистрационный номер, вид и наименование объекта недвижимости в едином государственном реестре объектов культурного наследия (памятников истории и культуры) народов Российской Федерации либо регистрационный номер учетной карты объекта, представляющего собой историко-культурную ценность, вид и наименование выявленного объекта культурного наследия	-
14.2	Реквизиты решений Правительства Российской Федерации, органов охраны объектов культурного наследия о включении объекта недвижимости в единый государственный реестр объектов культурного наследия (памятников истории и культуры) народов Российской Федерации либо об отнесении объекта недвижимости к выявленным объектам культурного наследия, подлежащим государственной охране	-
14.3	Реквизиты документа, на основании которого установлены требования к сохранению, содержанию и использованию объектов культурного наследия (памятников истории и культуры) народов Российской Федерации, требования к обеспечению доступа к таким объектам либо выявленному объекту культурного наследия	-

Обозначение (номер) помещения, машино-места на плане здания, сооружения, плане этажа: 60

Кадастровый номер: -

№ п/п	Наименование характеристики	Значение характеристики
1	2	3
1	Вид объекта недвижимости (помещение, машино-место)	Помещение
2	Ранее присвоенный государственный учетный номер помещения, машино-места (кадастровый, инвентарный или условный номер)	-
3	Кадастровый номер исходного объекта недвижимости (объектов недвижимости)	-
4	Номер, тип этажа (этажей), на котором (которых) расположено помещение	4, Этаж
5	Адрес помещения, машино-места	Российская Федерация, Московская область, г.о Красногорск, село Николо-Урюпино, улица Сергея Жадобкина, дом 2, квартира 60
	Местоположение помещения, машино-места	-
	Дополнение местоположения помещения, машино-места	-
6	Площадь помещения, машино-места (Р), м ²	29.8
7	Назначение помещения	Жилое
8	Вид жилого помещения (квартира, комната (в квартире), если жилое помещение расположено в многоквартирном доме)	Квартира
9	Вид (виды) разрешенного использования помещения	-
10	Наименование помещения	Квартира 60
11	Кадастровый номер (при наличии) или обозначение на плане этажа (или поэтажном плане) квартиры, в которой расположена комната	-
12	Сведения об отнесении к общему имуществу в многоквартирном доме или к вспомогательным помещениям	-
13	Сведения об отнесении к специализированному жилищному фонду или к жилым помещениям наемного дома социального использования или наемного дома коммерческого использования	-
14	Сведения о включении помещения в единый государственный реестр объектов культурного наследия (памятников истории и культуры) народов Российской Федерации	-
14.1	Регистрационный номер, вид и наименование объекта недвижимости в едином государственном реестре объектов культурного наследия (памятников истории и культуры) народов Российской Федерации либо регистрационный номер учетной карты объекта, представляющего собой историко-культурную ценность, вид и наименование выявленного объекта культурного наследия	-

14.2	Реквизиты решений Правительства Российской Федерации, органов охраны объектов культурного наследия о включении объекта недвижимости в единый государственный реестр объектов культурного наследия (памятников истории и культуры) народов Российской Федерации либо об отнесении объекта недвижимости к выявленным объектам культурного наследия, подлежащим государственной охране	-
14.3	Реквизиты документа, на основании которого установлены требования к сохранению, содержанию и использованию объектов культурного наследия (памятников истории и культуры) народов Российской Федерации, требования к обеспечению доступа к таким объектам либо выявленному объекту культурного наследия	-
Обозначение (номер) помещения, машино-места на плане здания, сооружения, плане этажа: 61		
Кадастровый номер: -		
№ п/п	Наименование характеристики	Значение характеристики
1	2	3
1	Вид объекта недвижимости (помещение, машино-место)	Помещение
2	Ранее присвоенный государственный учетный номер помещения, машино-места (кадастровый, инвентарный или условный номер)	-
3	Кадастровый номер исходного объекта недвижимости (объектов недвижимости)	-
4	Номер, тип этажа (этажей), на котором (которых) расположено помещение	4, Этаж
5	Адрес помещения, машино-места	Российская Федерация, Московская область, г.о Красногорск, село Николо-Урюпино, улица Сергея Жадобкина, дом 2, квартира 61
	Местоположение помещения, машино-места	-
	Дополнение местоположения помещения, машино-места	-
6	Площадь помещения, машино-места (Р), м2	57.6
7	Назначение помещения	Жилое
8	Вид жилого помещения (квартира, комната (в квартире)), если жилое помещение расположено в многоквартирном доме	Квартира
9	Вид (виды) разрешенного использования помещения	-
10	Наименование помещения	Квартира 61
11	Кадастровый номер (при наличии) или обозначение на плане этажа (или поэтажном плане) квартиры, в которой расположена комната	-
12	Сведения об отнесении к общему имуществу в многоквартирном доме или к вспомогательным помещениям	-
13	Сведения об отнесении к специализированному жилищному фонду или к жилым помещениям наемного дома социального использования или наемного дома коммерческого использования	-

14	Сведения о включении помещения в единый государственный реестр объектов культурного наследия (памятников истории и культуры) народов Российской Федерации	-
14.1	Регистрационный номер, вид и наименование объекта недвижимости в едином государственном реестре объектов культурного наследия (памятников истории и культуры) народов Российской Федерации либо регистрационный номер учетной карты объекта, представляющего собой историко-культурную ценность, вид и наименование выявленного объекта культурного наследия	-
14.2	Реквизиты решений Правительства Российской Федерации, органов охраны объектов культурного наследия о включении объекта недвижимости в единый государственный реестр объектов культурного наследия (памятников истории и культуры) народов Российской Федерации либо об отнесении объекта недвижимости к выявленным объектам культурного наследия, подлежащим государственной охране	-
14.3	Реквизиты документа, на основании которого установлены требования к сохранению, содержанию и использованию объектов культурного наследия (памятников истории и культуры) народов Российской Федерации, требования к обеспечению доступа к таким объектам либо выявленному объекту культурного наследия	-

Обозначение (номер) помещения, машино-места на плане здания, сооружения, плане этажа: 62

Кадастровый номер: -

№ п/п	Наименование характеристики	Значение характеристики
1	2	3
1	Вид объекта недвижимости (помещение, машино-место)	Помещение
2	Ранее присвоенный государственный учетный номер помещения, машино-места (кадастровый, инвентарный или условный номер)	-
3	Кадастровый номер исходного объекта недвижимости (объектов недвижимости)	-
4	Номер, тип этажа (этажей), на котором (которых) расположено помещение	5, Этаж
5	Адрес помещения, машино-места	Российская Федерация, Московская область, г.о Красногорск, село Николо-Урюпино, улица Сергея Жадобкина, дом 2, квартира 62
	Местоположение помещения, машино-места	-
	Дополнение местоположения помещения, машино-места	-
6	Площадь помещения, машино-места (P), м ²	68.6
7	Назначение помещения	Жилое
8	Вид жилого помещения (квартира, комната (в квартире)), если жилое помещение расположено в многоквартирном доме	Квартира
9	Вид (виды) разрешенного использования помещения	-
10	Наименование помещения	Квартира 62

11	Кадастровый номер (при наличии) или обозначение на плане этажа (или поэтажном плане) квартиры, в которой расположена комната	-
12	Сведения об отнесении к общему имуществу в многоквартирном доме или к вспомогательным помещениям	-
13	Сведения об отнесении к специализированному жилищному фонду или к жилым помещениям наемного дома социального использования или наемного дома коммерческого использования	-
14	Сведения о включении помещения в единый государственный реестр объектов культурного наследия (памятников истории и культуры) народов Российской Федерации	-
14.1	Регистрационный номер, вид и наименование объекта недвижимости в едином государственном реестре объектов культурного наследия (памятников истории и культуры) народов Российской Федерации либо регистрационный номер учетной карты объекта, представляющего собой историко-культурную ценность, вид и наименование выявленного объекта культурного наследия	-
14.2	Реквизиты решений Правительства Российской Федерации, органов охраны объектов культурного наследия о включении объекта недвижимости в единый государственный реестр объектов культурного наследия (памятников истории и культуры) народов Российской Федерации либо об отнесении объекта недвижимости к выявленным объектам культурного наследия, подлежащим государственной охране	-
14.3	Реквизиты документа, на основании которого установлены требования к сохранению, содержанию и использованию объектов культурного наследия (памятников истории и культуры) народов Российской Федерации, требования к обеспечению доступа к таким объектам либо выявленному объекту культурного наследия	-
Обозначение (номер) помещения, машино-места на плане здания, сооружения, плане этажа: 63		
Кадастровый номер: -		
№ п/п	Наименование характеристики	Значение характеристики
1	2	3
1	Вид объекта недвижимости (помещение, машино-место)	Помещение
2	Ранее присвоенный государственный учетный номер помещения, машино-места (кадастровый, инвентарный или условный номер)	-
3	Кадастровый номер исходного объекта недвижимости (объектов недвижимости)	-
4	Номер, тип этажа (этажей), на котором (которых) расположено помещение	5, Этаж
5	Адрес помещения, машино-места	Российская Федерация, Московская область, г.о Красногорск, село Николо-Урюпино, улица Сергея Жадобкина, дом 2, квартира 63
	Местоположение помещения, машино-места	-

5	Дополнение местоположения помещения, машино-места	-
6	Площадь помещения, машино-места (Р), м2	32.2
7	Назначение помещения	Жилое
8	Вид жилого помещения (квартира, комната (в квартире)), если жилое помещение расположено в многоквартирном доме	Квартира
9	Вид (виды) разрешенного использования помещения	-
10	Наименование помещения	Квартира 63
11	Кадастровый номер (при наличии) или обозначение на плане этажа (или поэтажном плане) квартиры, в которой расположена комната	-
12	Сведения об отнесении к общему имуществу в многоквартирном доме или к вспомогательным помещениям	-
13	Сведения об отнесении к специализированному жилищному фонду или к жилым помещениям наемного дома социального использования или наемного дома коммерческого использования	-
14	Сведения о включении помещения в единый государственный реестр объектов культурного наследия (памятников истории и культуры) народов Российской Федерации	-
14.1	Регистрационный номер, вид и наименование объекта недвижимости в едином государственном реестре объектов культурного наследия (памятников истории и культуры) народов Российской Федерации либо регистрационный номер учетной карты объекта, представляющего собой историко-культурную ценность, вид и наименование выявленного объекта культурного наследия	-
14.2	Реквизиты решений Правительства Российской Федерации, органов охраны объектов культурного наследия о включении объекта недвижимости в единый государственный реестр объектов культурного наследия (памятников истории и культуры) народов Российской Федерации либо об отнесении объекта недвижимости к выявленным объектам культурного наследия, подлежащим государственной охране	-
14.3	Реквизиты документа, на основании которого установлены требования к сохранению, содержанию и использованию объектов культурного наследия (памятников истории и культуры) народов Российской Федерации, требования к обеспечению доступа к таким объектам либо выявленному объекту культурного наследия	-
Обозначение (номер) помещения, машино-места на плане здания, сооружения, плане этажа: 64		
Кадастровый номер: -		
№ п/п	Наименование характеристики	Значение характеристики
1	2	3
1	Вид объекта недвижимости (помещение, машино-место)	Помещение
2	Ранее присвоенный государственный учетный номер помещения, машино-места (кадастровый, инвентарный или условный номер)	-

3	Кадастровый номер исходного объекта недвижимости (объектов недвижимости)	-
4	Номер, тип этажа (этажей), на котором (которых) расположено помещение	5, Этаж
5	Адрес помещения, машино-места	Российская Федерация, Московская область, г.о Красногорск, село Николо-Урюпино, улица Сергея Жадобкина, дом 2, квартира 64
	Местоположение помещения, машино-места	-
	Дополнение местоположения помещения, машино-места	-
6	Площадь помещения, машино-места (Р), м2	29.6
7	Назначение помещения	Жилое
8	Вид жилого помещения (квартира, комната (в квартире)), если жилое помещение расположено в многоквартирном доме	Квартира
9	Вид (виды) разрешенного использования помещения	-
10	Наименование помещения	Квартира 64
11	Кадастровый номер (при наличии) или обозначение на плане этажа (или поэтажном плане) квартиры, в которой расположена комната	-
12	Сведения об отнесении к общему имуществу в многоквартирном доме или к вспомогательным помещениям	-
13	Сведения об отнесении к специализированному жилищному фонду или к жилым помещениям наемного дома социального использования или наемного дома коммерческого использования	-
14	Сведения о включении помещения в единый государственный реестр объектов культурного наследия (памятников истории и культуры) народов Российской Федерации	-
14.1	Регистрационный номер, вид и наименование объекта недвижимости в едином государственном реестре объектов культурного наследия (памятников истории и культуры) народов Российской Федерации либо регистрационный номер учетной карты объекта, представляющего собой историко-культурную ценность, вид и наименование выявленного объекта культурного наследия	-
14.2	Реквизиты решений Правительства Российской Федерации, органов охраны объектов культурного наследия о включении объекта недвижимости в единый государственный реестр объектов культурного наследия (памятников истории и культуры) народов Российской Федерации либо об отнесении объекта недвижимости к выявленным объектам культурного наследия, подлежащим государственной охране	-
14.3	Реквизиты документа, на основании которого установлены требования к сохранению, содержанию и использованию объектов культурного наследия (памятников истории и культуры) народов Российской Федерации, требования к обеспечению доступа к таким объектам либо выявленному объекту культурного наследия	-

Обозначение (номер) помещения, машино-места на плане здания, сооружения, плане этажа: 65

Кадастровый номер: -

№ п/п	Наименование характеристики	Значение характеристики
1	2	3
1	Вид объекта недвижимости (помещение, машино-место)	Помещение
2	Ранее присвоенный государственный учетный номер помещения, машино-места (кадастровый, инвентарный или условный номер)	-
3	Кадастровый номер исходного объекта недвижимости (объектов недвижимости)	-
4	Номер, тип этажа (этажей), на котором (которых) расположено помещение	5, Этаж 6, Этаж
5	Адрес помещения, машино-места	Российская Федерация, Московская область, г.о Красногорск, село Николо-Урюпино, улица Сергея Жадобкина, дом 2, квартира 65
	Местоположение помещения, машино-места	-
	Дополнение местоположения помещения, машино-места	-
6	Площадь помещения, машино-места (Р), м ²	94.4
7	Назначение помещения	Жилое
8	Вид жилого помещения (квартира, комната (в квартире), если жилое помещение расположено в многоквартирном доме)	Квартира
9	Вид (виды) разрешенного использования помещения	-
10	Наименование помещения	Квартира 65
11	Кадастровый номер (при наличии) или обозначение на плане этажа (или поэтажном плане) квартиры, в которой расположена комната	-
12	Сведения об отнесении к общему имуществу в многоквартирном доме или к вспомогательным помещениям	-
13	Сведения об отнесении к специализированному жилищному фонду или к жилым помещениям наемного дома социального использования или наемного дома коммерческого использования	-
14	Сведения о включении помещения в единый государственный реестр объектов культурного наследия (памятников истории и культуры) народов Российской Федерации	-
14.1	Регистрационный номер, вид и наименование объекта недвижимости в едином государственном реестре объектов культурного наследия (памятников истории и культуры) народов Российской Федерации либо регистрационный номер учетной карты объекта, представляющего собой историко-культурную ценность, вид и наименование выявленного объекта культурного наследия	-

14.2	Реквизиты решений Правительства Российской Федерации, органов охраны объектов культурного наследия о включении объекта недвижимости в единый государственный реестр объектов культурного наследия (памятников истории и культуры) народов Российской Федерации либо об отнесении объекта недвижимости к выявленным объектам культурного наследия, подлежащим государственной охране	-
14.3	Реквизиты документа, на основании которого установлены требования к сохранению, содержанию и использованию объектов культурного наследия (памятников истории и культуры) народов Российской Федерации, требования к обеспечению доступа к таким объектам либо выявленному объекту культурного наследия	-
Обозначение (номер) помещения, машино-места на плане здания, сооружения, плане этажа: 66		
Кадастровый номер: -		
№ п/п	Наименование характеристики	Значение характеристики
1	2	3
1	Вид объекта недвижимости (помещение, машино-место)	Помещение
2	Ранее присвоенный государственный учетный номер помещения, машино-места (кадастровый, инвентарный или условный номер)	-
3	Кадастровый номер исходного объекта недвижимости (объектов недвижимости)	-
4	Номер, тип этажа (этажей), на котором (которых) расположено помещение	6, Этаж
5	Адрес помещения, машино-места	Российская Федерация, Московская область, г.о Красногорск, село Николо-Урюпино, улица Сергея Жадобкина, дом 2, квартира 66
	Местоположение помещения, машино-места	-
	Дополнение местоположения помещения, машино-места	-
6	Площадь помещения, машино-места (Р), м2	56.7
7	Назначение помещения	Жилое
8	Вид жилого помещения (квартира, комната (в квартире)), если жилое помещение расположено в многоквартирном доме	Квартира
9	Вид (виды) разрешенного использования помещения	-
10	Наименование помещения	Квартира 66
11	Кадастровый номер (при наличии) или обозначение на плане этажа (или поэтажном плане) квартиры, в которой расположена комната	-
12	Сведения об отнесении к общему имуществу в многоквартирном доме или к вспомогательным помещениям	-
13	Сведения об отнесении к специализированному жилищному фонду или к жилым помещениям наемного дома социального использования или наемного дома коммерческого использования	-

14	Сведения о включении помещения в единый государственный реестр объектов культурного наследия (памятников истории и культуры) народов Российской Федерации	-
14.1	Регистрационный номер, вид и наименование объекта недвижимости в едином государственном реестре объектов культурного наследия (памятников истории и культуры) народов Российской Федерации либо регистрационный номер учетной карты объекта, представляющего собой историко-культурную ценность, вид и наименование выявленного объекта культурного наследия	-
14.2	Реквизиты решений Правительства Российской Федерации, органов охраны объектов культурного наследия о включении объекта недвижимости в единый государственный реестр объектов культурного наследия (памятников истории и культуры) народов Российской Федерации либо об отнесении объекта недвижимости к выявленным объектам культурного наследия, подлежащим государственной охране	-
14.3	Реквизиты документа, на основании которого установлены требования к сохранению, содержанию и использованию объектов культурного наследия (памятников истории и культуры) народов Российской Федерации, требования к обеспечению доступа к таким объектам либо выявленному объекту культурного наследия	-

Обозначение (номер) помещения, машино-места на плане здания, сооружения, плане этажа: 67

Кадастровый номер: -

№ п/п	Наименование характеристики	Значение характеристики
1	2	3
1	Вид объекта недвижимости (помещение, машино-место)	Помещение
2	Ранее присвоенный государственный учетный номер помещения, машино-места (кадастровый, инвентарный или условный номер)	-
3	Кадастровый номер исходного объекта недвижимости (объектов недвижимости)	-
4	Номер, тип этажа (этажей), на котором (которых) расположено помещение	6, Этаж
5	Адрес помещения, машино-места	Российская Федерация, Московская область, г.о Красногорск, село Николо-Урюпино, улица Сергея Жадобкина, дом 2, квартира 67
	Местоположение помещения, машино-места	-
	Дополнение местоположения помещения, машино-места	-
6	Площадь помещения, машино-места (Р), м ²	31.8
7	Назначение помещения	Жилое
8	Вид жилого помещения (квартира, комната (в квартире), если жилое помещение расположено в многоквартирном доме)	Квартира
9	Вид (виды) разрешенного использования помещения	-
10	Наименование помещения	Квартира 67

11	Кадастровый номер (при наличии) или обозначение на плане этажа (или поэтажном плане) квартиры, в которой расположена комната	-
12	Сведения об отнесении к общему имуществу в многоквартирном доме или к вспомогательным помещениям	-
13	Сведения об отнесении к специализированному жилищному фонду или к жилым помещениям наемного дома социального использования или наемного дома коммерческого использования	-
14	Сведения о включении помещения в единый государственный реестр объектов культурного наследия (памятников истории и культуры) народов Российской Федерации	-
14.1	Регистрационный номер, вид и наименование объекта недвижимости в едином государственном реестре объектов культурного наследия (памятников истории и культуры) народов Российской Федерации либо регистрационный номер учетной карты объекта, представляющего собой историко-культурную ценность, вид и наименование выявленного объекта культурного наследия	-
14.2	Реквизиты решений Правительства Российской Федерации, органов охраны объектов культурного наследия о включении объекта недвижимости в единый государственный реестр объектов культурного наследия (памятников истории и культуры) народов Российской Федерации либо об отнесении объекта недвижимости к выявленным объектам культурного наследия, подлежащим государственной охране	-
14.3	Реквизиты документа, на основании которого установлены требования к сохранению, содержанию и использованию объектов культурного наследия (памятников истории и культуры) народов Российской Федерации, требования к обеспечению доступа к таким объектам либо выявленному объекту культурного наследия	-
Обозначение (номер) помещения, машино-места на плане здания, сооружения, плане этажа: 68		
Кадастровый номер: -		
№ п/п	Наименование характеристики	Значение характеристики
1	2	3
1	Вид объекта недвижимости (помещение, машино-место)	Помещение
2	Ранее присвоенный государственный учетный номер помещения, машино-места (кадастровый, инвентарный или условный номер)	-
3	Кадастровый номер исходного объекта недвижимости (объектов недвижимости)	-
4	Номер, тип этажа (этажей), на котором (которых) расположено помещение	6, Этаж
5	Адрес помещения, машино-места	Российская Федерация, Московская область, г.о Красногорск, село Николо-Урюпино, улица Сергея Жадобкина, дом 2, квартира 68
	Местоположение помещения, машино-места	-

5	Дополнение местоположения помещения, машино-места	-
6	Площадь помещения, машино-места (Р), м2	29.5
7	Назначение помещения	Жилое
8	Вид жилого помещения (квартира, комната (в квартире)), если жилое помещение расположено в многоквартирном доме	Квартира
9	Вид (виды) разрешенного использования помещения	-
10	Наименование помещения	Квартира 68
11	Кадастровый номер (при наличии) или обозначение на плане этажа (или поэтажном плане) квартиры, в которой расположена комната	-
12	Сведения об отнесении к общему имуществу в многоквартирном доме или к вспомогательным помещениям	-
13	Сведения об отнесении к специализированному жилищному фонду или к жилым помещениям наемного дома социального использования или наемного дома коммерческого использования	-
14	Сведения о включении помещения в единый государственный реестр объектов культурного наследия (памятников истории и культуры) народов Российской Федерации	-
14.1	Регистрационный номер, вид и наименование объекта недвижимости в едином государственном реестре объектов культурного наследия (памятников истории и культуры) народов Российской Федерации либо регистрационный номер учетной карты объекта, представляющего собой историко-культурную ценность, вид и наименование выявленного объекта культурного наследия	-
14.2	Реквизиты решений Правительства Российской Федерации, органов охраны объектов культурного наследия о включении объекта недвижимости в единый государственный реестр объектов культурного наследия (памятников истории и культуры) народов Российской Федерации либо об отнесении объекта недвижимости к выявленным объектам культурного наследия, подлежащим государственной охране	-
14.3	Реквизиты документа, на основании которого установлены требования к сохранению, содержанию и использованию объектов культурного наследия (памятников истории и культуры) народов Российской Федерации, требования к обеспечению доступа к таким объектам либо выявленному объекту культурного наследия	-
Обозначение (номер) помещения, машино-места на плане здания, сооружения, плане этажа: 69		
Кадастровый номер: -		
№ п/п	Наименование характеристики	Значение характеристики
1	2	3
1	Вид объекта недвижимости (помещение, машино-место)	Помещение
2	Ранее присвоенный государственный учетный номер помещения, машино-места (кадастровый, инвентарный или условный номер)	-

3	Кадастровый номер исходного объекта недвижимости (объектов недвижимости)	-
4	Номер, тип этажа (этажей), на котором (которых) расположено помещение	1, Этаж
5	Адрес помещения, машино-места	Российская Федерация, Московская область, г.о Красногорск, село Николо-Урюпино, улица Сергея Жадобкина, дом 2, квартира 69
	Местоположение помещения, машино-места	-
	Дополнение местоположения помещения, машино-места	-
6	Площадь помещения, машино-места (Р), м2	56.5
7	Назначение помещения	Жилое
8	Вид жилого помещения (квартира, комната (в квартире)), если жилое помещение расположено в многоквартирном доме	Квартира
9	Вид (виды) разрешенного использования помещения	-
10	Наименование помещения	Квартира 69
11	Кадастровый номер (при наличии) или обозначение на плане этажа (или поэтажном плане) квартиры, в которой расположена комната	-
12	Сведения об отнесении к общему имуществу в многоквартирном доме или к вспомогательным помещениям	-
13	Сведения об отнесении к специализированному жилищному фонду или к жилым помещениям наемного дома социального использования или наемного дома коммерческого использования	-
14	Сведения о включении помещения в единый государственный реестр объектов культурного наследия (памятников истории и культуры) народов Российской Федерации	-
14.1	Регистрационный номер, вид и наименование объекта недвижимости в едином государственном реестре объектов культурного наследия (памятников истории и культуры) народов Российской Федерации либо регистрационный номер учетной карты объекта, представляющего собой историко-культурную ценность, вид и наименование выявленного объекта культурного наследия	-
14.2	Реквизиты решений Правительства Российской Федерации, органов охраны объектов культурного наследия о включении объекта недвижимости в единый государственный реестр объектов культурного наследия (памятников истории и культуры) народов Российской Федерации либо об отнесении объекта недвижимости к выявленным объектам культурного наследия, подлежащим государственной охране	-
14.3	Реквизиты документа, на основании которого установлены требования к сохранению, содержанию и использованию объектов культурного наследия (памятников истории и культуры) народов Российской Федерации, требования к обеспечению доступа к таким объектам либо выявленному объекту культурного наследия	-

Обозначение (номер) помещения, машино-места на плане здания, сооружения, плане этажа: 70

Кадастровый номер: -

№ п/п	Наименование характеристики	Значение характеристики
1	2	3
1	Вид объекта недвижимости (помещение, машино-место)	Помещение
2	Ранее присвоенный государственный учетный номер помещения, машино-места (кадастровый, инвентарный или условный номер)	-
3	Кадастровый номер исходного объекта недвижимости (объектов недвижимости)	-
4	Номер, тип этажа (этажей), на котором (которых) расположено помещение	1, Этаж
5	Адрес помещения, машино-места	Российская Федерация, Московская область, г.о Красногорск, село Николо-Урюпино, улица Сергея Жадобкина, дом 2, квартира 70
	Местоположение помещения, машино-места	-
	Дополнение местоположения помещения, машино-места	-
6	Площадь помещения, машино-места (Р), м ²	29.1
7	Назначение помещения	Жилое
8	Вид жилого помещения (квартира, комната (в квартире), если жилое помещение расположено в многоквартирном доме)	Квартира
9	Вид (виды) разрешенного использования помещения	-
10	Наименование помещения	Квартира 70
11	Кадастровый номер (при наличии) или обозначение на плане этажа (или поэтажном плане) квартиры, в которой расположена комната	-
12	Сведения об отнесении к общему имуществу в многоквартирном доме или к вспомогательным помещениям	-
13	Сведения об отнесении к специализированному жилищному фонду или к жилым помещениям наемного дома социального использования или наемного дома коммерческого использования	-
14	Сведения о включении помещения в единый государственный реестр объектов культурного наследия (памятников истории и культуры) народов Российской Федерации	-
14.1	Регистрационный номер, вид и наименование объекта недвижимости в едином государственном реестре объектов культурного наследия (памятников истории и культуры) народов Российской Федерации либо регистрационный номер учетной карты объекта, представляющего собой историко-культурную ценность, вид и наименование выявленного объекта культурного наследия	-

14.2	Реквизиты решений Правительства Российской Федерации, органов охраны объектов культурного наследия о включении объекта недвижимости в единый государственный реестр объектов культурного наследия (памятников истории и культуры) народов Российской Федерации либо об отнесении объекта недвижимости к выявленным объектам культурного наследия, подлежащим государственной охране	-
14.3	Реквизиты документа, на основании которого установлены требования к сохранению, содержанию и использованию объектов культурного наследия (памятников истории и культуры) народов Российской Федерации, требования к обеспечению доступа к таким объектам либо выявленному объекту культурного наследия	-
Обозначение (номер) помещения, машино-места на плане здания, сооружения, плане этажа: 71		
Кадастровый номер: -		
№ п/п	Наименование характеристики	Значение характеристики
1	2	3
1	Вид объекта недвижимости (помещение, машино-место)	Помещение
2	Ранее присвоенный государственный учетный номер помещения, машино-места (кадастровый, инвентарный или условный номер)	-
3	Кадастровый номер исходного объекта недвижимости (объектов недвижимости)	-
4	Номер, тип этажа (этажей), на котором (которых) расположено помещение	1, Этаж
5	Адрес помещения, машино-места	Российская Федерация, Московская область, г.о Красногорск, село Николо-Урюпино, улица Сергея Жадобкина, дом 2, квартира 71
	Местоположение помещения, машино-места	-
	Дополнение местоположения помещения, машино-места	-
6	Площадь помещения, машино-места (Р), м2	52.5
7	Назначение помещения	Жилое
8	Вид жилого помещения (квартира, комната (в квартире)), если жилое помещение расположено в многоквартирном доме	Квартира
9	Вид (виды) разрешенного использования помещения	-
10	Наименование помещения	Квартира 71
11	Кадастровый номер (при наличии) или обозначение на плане этажа (или поэтажном плане) квартиры, в которой расположена комната	-
12	Сведения об отнесении к общему имуществу в многоквартирном доме или к вспомогательным помещениям	-
13	Сведения об отнесении к специализированному жилищному фонду или к жилым помещениям наемного дома социального использования или наемного дома коммерческого использования	-

14	Сведения о включении помещения в единый государственный реестр объектов культурного наследия (памятников истории и культуры) народов Российской Федерации	-
14.1	Регистрационный номер, вид и наименование объекта недвижимости в едином государственном реестре объектов культурного наследия (памятников истории и культуры) народов Российской Федерации либо регистрационный номер учетной карты объекта, представляющего собой историко-культурную ценность, вид и наименование выявленного объекта культурного наследия	-
14.2	Реквизиты решений Правительства Российской Федерации, органов охраны объектов культурного наследия о включении объекта недвижимости в единый государственный реестр объектов культурного наследия (памятников истории и культуры) народов Российской Федерации либо об отнесении объекта недвижимости к выявленным объектам культурного наследия, подлежащим государственной охране	-
14.3	Реквизиты документа, на основании которого установлены требования к сохранению, содержанию и использованию объектов культурного наследия (памятников истории и культуры) народов Российской Федерации, требования к обеспечению доступа к таким объектам либо выявленному объекту культурного наследия	-

Обозначение (номер) помещения, машино-места на плане здания, сооружения, плане этажа: 72

Кадастровый номер: -

№ п/п	Наименование характеристики	Значение характеристики
1	2	3
1	Вид объекта недвижимости (помещение, машино-место)	Помещение
2	Ранее присвоенный государственный учетный номер помещения, машино-места (кадастровый, инвентарный или условный номер)	-
3	Кадастровый номер исходного объекта недвижимости (объектов недвижимости)	-
4	Номер, тип этажа (этажей), на котором (которых) расположено помещение	2, Этаж
5	Адрес помещения, машино-места	Российская Федерация, Московская область, г.о Красногорск, село Николо-Урюпино, улица Сергея Жадобкина, дом 2, квартира 72
	Местоположение помещения, машино-места	-
	Дополнение местоположения помещения, машино-места	-
6	Площадь помещения, машино-места (Р), м ²	44.8
7	Назначение помещения	Жилое
8	Вид жилого помещения (квартира, комната (в квартире), если жилое помещение расположено в многоквартирном доме)	Квартира
9	Вид (виды) разрешенного использования помещения	-
10	Наименование помещения	Квартира 72

11	Кадастровый номер (при наличии) или обозначение на плане этажа (или поэтажном плане) квартиры, в которой расположена комната	-
12	Сведения об отнесении к общему имуществу в многоквартирном доме или к вспомогательным помещениям	-
13	Сведения об отнесении к специализированному жилищному фонду или к жилым помещениям наемного дома социального использования или наемного дома коммерческого использования	-
14	Сведения о включении помещения в единый государственный реестр объектов культурного наследия (памятников истории и культуры) народов Российской Федерации	-
14.1	Регистрационный номер, вид и наименование объекта недвижимости в едином государственном реестре объектов культурного наследия (памятников истории и культуры) народов Российской Федерации либо регистрационный номер учетной карты объекта, представляющего собой историко-культурную ценность, вид и наименование выявленного объекта культурного наследия	-
14.2	Реквизиты решений Правительства Российской Федерации, органов охраны объектов культурного наследия о включении объекта недвижимости в единый государственный реестр объектов культурного наследия (памятников истории и культуры) народов Российской Федерации либо об отнесении объекта недвижимости к выявленным объектам культурного наследия, подлежащим государственной охране	-
14.3	Реквизиты документа, на основании которого установлены требования к сохранению, содержанию и использованию объектов культурного наследия (памятников истории и культуры) народов Российской Федерации, требования к обеспечению доступа к таким объектам либо выявленному объекту культурного наследия	-
Обозначение (номер) помещения, машино-места на плане здания, сооружения, плане этажа: 73		
Кадастровый номер: -		
№ п/п	Наименование характеристики	Значение характеристики
1	2	3
1	Вид объекта недвижимости (помещение, машино-место)	Помещение
2	Ранее присвоенный государственный учетный номер помещения, машино-места (кадастровый, инвентарный или условный номер)	-
3	Кадастровый номер исходного объекта недвижимости (объектов недвижимости)	-
4	Номер, тип этажа (этажей), на котором (которых) расположено помещение	2, Этаж
5	Адрес помещения, машино-места	Российская Федерация, Московская область, г.о Красногорск, село Николо-Урюпино, улица Сергея Жадобкина, дом 2, квартира 73
	Местоположение помещения, машино-места	-

5	Дополнение местоположения помещения, машино-места	-
6	Площадь помещения, машино-места (Р), м2	32.1
7	Назначение помещения	Жилое
8	Вид жилого помещения (квартира, комната (в квартире)), если жилое помещение расположено в многоквартирном доме	Квартира
9	Вид (виды) разрешенного использования помещения	-
10	Наименование помещения	Квартира 73
11	Кадастровый номер (при наличии) или обозначение на плане этажа (или поэтажном плане) квартиры, в которой расположена комната	-
12	Сведения об отнесении к общему имуществу в многоквартирном доме или к вспомогательным помещениям	-
13	Сведения об отнесении к специализированному жилищному фонду или к жилым помещениям наемного дома социального использования или наемного дома коммерческого использования	-
14	Сведения о включении помещения в единый государственный реестр объектов культурного наследия (памятников истории и культуры) народов Российской Федерации	-
14.1	Регистрационный номер, вид и наименование объекта недвижимости в едином государственном реестре объектов культурного наследия (памятников истории и культуры) народов Российской Федерации либо регистрационный номер учетной карты объекта, представляющего собой историко-культурную ценность, вид и наименование выявленного объекта культурного наследия	-
14.2	Реквизиты решений Правительства Российской Федерации, органов охраны объектов культурного наследия о включении объекта недвижимости в единый государственный реестр объектов культурного наследия (памятников истории и культуры) народов Российской Федерации либо об отнесении объекта недвижимости к выявленным объектам культурного наследия, подлежащим государственной охране	-
14.3	Реквизиты документа, на основании которого установлены требования к сохранению, содержанию и использованию объектов культурного наследия (памятников истории и культуры) народов Российской Федерации, требования к обеспечению доступа к таким объектам либо выявленному объекту культурного наследия	-
Обозначение (номер) помещения, машино-места на плане здания, сооружения, плане этажа: 74		
Кадастровый номер: -		
№ п/п	Наименование характеристики	Значение характеристики
1	2	3
1	Вид объекта недвижимости (помещение, машино-место)	Помещение
2	Ранее присвоенный государственный учетный номер помещения, машино-места (кадастровый, инвентарный или условный номер)	-

3	Кадастровый номер исходного объекта недвижимости (объектов недвижимости)	-
4	Номер, тип этажа (этажей), на котором (которых) расположено помещение	2, Этаж
5	Адрес помещения, машино-места	Российская Федерация, Московская область, г.о Красногорск, село Николо-Урюпино, улица Сергея Жадобкина, дом 2, квартира 74
	Местоположение помещения, машино-места	-
	Дополнение местоположения помещения, машино-места	-
6	Площадь помещения, машино-места (Р), м2	29.3
7	Назначение помещения	Жилое
8	Вид жилого помещения (квартира, комната (в квартире)), если жилое помещение расположено в многоквартирном доме	Квартира
9	Вид (виды) разрешенного использования помещения	-
10	Наименование помещения	Квартира 74
11	Кадастровый номер (при наличии) или обозначение на плане этажа (или поэтажном плане) квартиры, в которой расположена комната	-
12	Сведения об отнесении к общему имуществу в многоквартирном доме или к вспомогательным помещениям	-
13	Сведения об отнесении к специализированному жилищному фонду или к жилым помещениям наемного дома социального использования или наемного дома коммерческого использования	-
14	Сведения о включении помещения в единый государственный реестр объектов культурного наследия (памятников истории и культуры) народов Российской Федерации	-
14.1	Регистрационный номер, вид и наименование объекта недвижимости в едином государственном реестре объектов культурного наследия (памятников истории и культуры) народов Российской Федерации либо регистрационный номер учетной карты объекта, представляющего собой историко-культурную ценность, вид и наименование выявленного объекта культурного наследия	-
14.2	Реквизиты решений Правительства Российской Федерации, органов охраны объектов культурного наследия о включении объекта недвижимости в единый государственный реестр объектов культурного наследия (памятников истории и культуры) народов Российской Федерации либо об отнесении объекта недвижимости к выявленным объектам культурного наследия, подлежащим государственной охране	-
14.3	Реквизиты документа, на основании которого установлены требования к сохранению, содержанию и использованию объектов культурного наследия (памятников истории и культуры) народов Российской Федерации, требования к обеспечению доступа к таким объектам либо выявленному объекту культурного наследия	-

Обозначение (номер) помещения, машино-места на плане здания, сооружения, плане этажа: 75

Кадастровый номер: -

№ п/п	Наименование характеристики	Значение характеристики
1	2	3
1	Вид объекта недвижимости (помещение, машино-место)	Помещение
2	Ранее присвоенный государственный учетный номер помещения, машино-места (кадастровый, инвентарный или условный номер)	-
3	Кадастровый номер исходного объекта недвижимости (объектов недвижимости)	-
4	Номер, тип этажа (этажей), на котором (которых) расположено помещение	2, Этаж
5	Адрес помещения, машино-места	Российская Федерация, Московская область, г.о Красногорск, село Николо-Урюпино, улица Сергея Жадобкина, дом 2, квартира 75
	Местоположение помещения, машино-места	-
	Дополнение местоположения помещения, машино-места	-
6	Площадь помещения, машино-места (Р), м ²	51.9
7	Назначение помещения	Жилое
8	Вид жилого помещения (квартира, комната (в квартире), если жилое помещение расположено в многоквартирном доме)	Квартира
9	Вид (виды) разрешенного использования помещения	-
10	Наименование помещения	Квартира 75
11	Кадастровый номер (при наличии) или обозначение на плане этажа (или поэтажном плане) квартиры, в которой расположена комната	-
12	Сведения об отнесении к общему имуществу в многоквартирном доме или к вспомогательным помещениям	-
13	Сведения об отнесении к специализированному жилищному фонду или к жилым помещениям наемного дома социального использования или наемного дома коммерческого использования	-
14	Сведения о включении помещения в единый государственный реестр объектов культурного наследия (памятников истории и культуры) народов Российской Федерации	-
14.1	Регистрационный номер, вид и наименование объекта недвижимости в едином государственном реестре объектов культурного наследия (памятников истории и культуры) народов Российской Федерации либо регистрационный номер учетной карты объекта, представляющего собой историко-культурную ценность, вид и наименование выявленного объекта культурного наследия	-

14.2	Реквизиты решений Правительства Российской Федерации, органов охраны объектов культурного наследия о включении объекта недвижимости в единый государственный реестр объектов культурного наследия (памятников истории и культуры) народов Российской Федерации либо об отнесении объекта недвижимости к выявленным объектам культурного наследия, подлежащим государственной охране	-
14.3	Реквизиты документа, на основании которого установлены требования к сохранению, содержанию и использованию объектов культурного наследия (памятников истории и культуры) народов Российской Федерации, требования к обеспечению доступа к таким объектам либо выявленному объекту культурного наследия	-
Обозначение (номер) помещения, машино-места на плане здания, сооружения, плане этажа: 76		
Кадастровый номер: -		
№ п/п	Наименование характеристики	Значение характеристики
1	2	3
1	Вид объекта недвижимости (помещение, машино-место)	Помещение
2	Ранее присвоенный государственный учетный номер помещения, машино-места (кадастровый, инвентарный или условный номер)	-
3	Кадастровый номер исходного объекта недвижимости (объектов недвижимости)	-
4	Номер, тип этажа (этажей), на котором (которых) расположено помещение	3, Этаж
5	Адрес помещения, машино-места	Российская Федерация, Московская область, г.о Красногорск, село Николо-Урюпино, улица Сергея Жадобкина, дом 2, квартира 76
	Местоположение помещения, машино-места	-
	Дополнение местоположения помещения, машино-места	-
6	Площадь помещения, машино-места (Р), м2	44.5
7	Назначение помещения	Жилое
8	Вид жилого помещения (квартира, комната (в квартире)), если жилое помещение расположено в многоквартирном доме	Квартира
9	Вид (виды) разрешенного использования помещения	-
10	Наименование помещения	Квартира 76
11	Кадастровый номер (при наличии) или обозначение на плане этажа (или поэтажном плане) квартиры, в которой расположена комната	-
12	Сведения об отнесении к общему имуществу в многоквартирном доме или к вспомогательным помещениям	-
13	Сведения об отнесении к специализированному жилищному фонду или к жилым помещениям наемного дома социального использования или наемного дома коммерческого использования	-

14	Сведения о включении помещения в единый государственный реестр объектов культурного наследия (памятников истории и культуры) народов Российской Федерации	-
14.1	Регистрационный номер, вид и наименование объекта недвижимости в едином государственном реестре объектов культурного наследия (памятников истории и культуры) народов Российской Федерации либо регистрационный номер учетной карты объекта, представляющего собой историко-культурную ценность, вид и наименование выявленного объекта культурного наследия	-
14.2	Реквизиты решений Правительства Российской Федерации, органов охраны объектов культурного наследия о включении объекта недвижимости в единый государственный реестр объектов культурного наследия (памятников истории и культуры) народов Российской Федерации либо об отнесении объекта недвижимости к выявленным объектам культурного наследия, подлежащим государственной охране	-
14.3	Реквизиты документа, на основании которого установлены требования к сохранению, содержанию и использованию объектов культурного наследия (памятников истории и культуры) народов Российской Федерации, требования к обеспечению доступа к таким объектам либо выявленному объекту культурного наследия	-

Обозначение (номер) помещения, машино-места на плане здания, сооружения, плане этажа: 77

Кадастровый номер: -

№ п/п	Наименование характеристики	Значение характеристики
1	2	3
1	Вид объекта недвижимости (помещение, машино-место)	Помещение
2	Ранее присвоенный государственный учетный номер помещения, машино-места (кадастровый, инвентарный или условный номер)	-
3	Кадастровый номер исходного объекта недвижимости (объектов недвижимости)	-
4	Номер, тип этажа (этажей), на котором (которых) расположено помещение	3, Этаж
5	Адрес помещения, машино-места	Российская Федерация, Московская область, г.о Красногорск, село Николо-Урюпино, улица Сергея Жадобкина, дом 2, квартира 77
	Местоположение помещения, машино-места	-
	Дополнение местоположения помещения, машино-места	-
6	Площадь помещения, машино-места (Р), м ²	31.9
7	Назначение помещения	Жилое
8	Вид жилого помещения (квартира, комната (в квартире)), если жилое помещение расположено в многоквартирном доме	Квартира
9	Вид (виды) разрешенного использования помещения	-
10	Наименование помещения	Квартира 77

11	Кадастровый номер (при наличии) или обозначение на плане этажа (или поэтажном плане) квартиры, в которой расположена комната	-
12	Сведения об отнесении к общему имуществу в многоквартирном доме или к вспомогательным помещениям	-
13	Сведения об отнесении к специализированному жилищному фонду или к жилым помещениям наемного дома социального использования или наемного дома коммерческого использования	-
14	Сведения о включении помещения в единый государственный реестр объектов культурного наследия (памятников истории и культуры) народов Российской Федерации	-
14.1	Регистрационный номер, вид и наименование объекта недвижимости в едином государственном реестре объектов культурного наследия (памятников истории и культуры) народов Российской Федерации либо регистрационный номер учетной карты объекта, представляющего собой историко-культурную ценность, вид и наименование выявленного объекта культурного наследия	-
14.2	Реквизиты решений Правительства Российской Федерации, органов охраны объектов культурного наследия о включении объекта недвижимости в единый государственный реестр объектов культурного наследия (памятников истории и культуры) народов Российской Федерации либо об отнесении объекта недвижимости к выявленным объектам культурного наследия, подлежащим государственной охране	-
14.3	Реквизиты документа, на основании которого установлены требования к сохранению, содержанию и использованию объектов культурного наследия (памятников истории и культуры) народов Российской Федерации, требования к обеспечению доступа к таким объектам либо выявленному объекту культурного наследия	-
Обозначение (номер) помещения, машино-места на плане здания, сооружения, плане этажа: 78		
Кадастровый номер: -		
№ п/п	Наименование характеристики	Значение характеристики
1	2	3
1	Вид объекта недвижимости (помещение, машино-место)	Помещение
2	Ранее присвоенный государственный учетный номер помещения, машино-места (кадастровый, инвентарный или условный номер)	-
3	Кадастровый номер исходного объекта недвижимости (объектов недвижимости)	-
4	Номер, тип этажа (этажей), на котором (которых) расположено помещение	3, Этаж
5	Адрес помещения, машино-места	Российская Федерация, Московская область, г.о Красногорск, село Николо-Урюпино, улица Сергея Жадобкина, дом 2, квартира 78
	Местоположение помещения, машино-места	-

5	Дополнение местоположения помещения, машино-места	-
6	Площадь помещения, машино-места (Р), м2	29,4
7	Назначение помещения	Жилое
8	Вид жилого помещения (квартира, комната (в квартире)), если жилое помещение расположено в многоквартирном доме	Квартира
9	Вид (виды) разрешенного использования помещения	-
10	Наименование помещения	Квартира 78
11	Кадастровый номер (при наличии) или обозначение на плане этажа (или поэтажном плане) квартиры, в которой расположена комната	-
12	Сведения об отнесении к общему имуществу в многоквартирном доме или к вспомогательным помещениям	-
13	Сведения об отнесении к специализированному жилищному фонду или к жилым помещениям наемного дома социального использования или наемного дома коммерческого использования	-
14	Сведения о включении помещения в единый государственный реестр объектов культурного наследия (памятников истории и культуры) народов Российской Федерации	-
14.1	Регистрационный номер, вид и наименование объекта недвижимости в едином государственном реестре объектов культурного наследия (памятников истории и культуры) народов Российской Федерации либо регистрационный номер учетной карты объекта, представляющего собой историко-культурную ценность, вид и наименование выявленного объекта культурного наследия	-
14.2	Реквизиты решений Правительства Российской Федерации, органов охраны объектов культурного наследия о включении объекта недвижимости в единый государственный реестр объектов культурного наследия (памятников истории и культуры) народов Российской Федерации либо об отнесении объекта недвижимости к выявленным объектам культурного наследия, подлежащим государственной охране	-
14.3	Реквизиты документа, на основании которого установлены требования к сохранению, содержанию и использованию объектов культурного наследия (памятников истории и культуры) народов Российской Федерации, требования к обеспечению доступа к таким объектам либо выявленному объекту культурного наследия	-
Обозначение (номер) помещения, машино-места на плане здания, сооружения, плане этажа: 79		
Кадастровый номер: -		
№ п/п	Наименование характеристики	Значение характеристики
1	2	3
1	Вид объекта недвижимости (помещение, машино-место)	Помещение
2	Ранее присвоенный государственный учетный номер помещения, машино-места (кадастровый, инвентарный или условный номер)	-

3	Кадастровый номер исходного объекта недвижимости (объектов недвижимости)	-
4	Номер, тип этажа (этажей), на котором (которых) расположено помещение	3, Этаж
5	Адрес помещения, машино-места	Российская Федерация, Московская область, г.о Красногорск, село Николо-Урюпино, улица Сергея Жадобкина, дом 2, квартира 79
	Местоположение помещения, машино-места	-
	Дополнение местоположения помещения, машино-места	-
6	Площадь помещения, машино-места (Р), м2	52.3
7	Назначение помещения	Жилое
8	Вид жилого помещения (квартира, комната (в квартире)), если жилое помещение расположено в многоквартирном доме	Квартира
9	Вид (виды) разрешенного использования помещения	-
10	Наименование помещения	Квартира 79
11	Кадастровый номер (при наличии) или обозначение на плане этажа (или поэтажном плане) квартиры, в которой расположена комната	-
12	Сведения об отнесении к общему имуществу в многоквартирном доме или к вспомогательным помещениям	-
13	Сведения об отнесении к специализированному жилищному фонду или к жилым помещениям наемного дома социального использования или наемного дома коммерческого использования	-
14	Сведения о включении помещения в единый государственный реестр объектов культурного наследия (памятников истории и культуры) народов Российской Федерации	-
14.1	Регистрационный номер, вид и наименование объекта недвижимости в едином государственном реестре объектов культурного наследия (памятников истории и культуры) народов Российской Федерации либо регистрационный номер учетной карты объекта, представляющего собой историко-культурную ценность, вид и наименование выявленного объекта культурного наследия	-
14.2	Реквизиты решений Правительства Российской Федерации, органов охраны объектов культурного наследия о включении объекта недвижимости в единый государственный реестр объектов культурного наследия (памятников истории и культуры) народов Российской Федерации либо об отнесении объекта недвижимости к выявленным объектам культурного наследия, подлежащим государственной охране	-
14.3	Реквизиты документа, на основании которого установлены требования к сохранению, содержанию и использованию объектов культурного наследия (памятников истории и культуры) народов Российской Федерации, требования к обеспечению доступа к таким объектам либо выявленному объекту культурного наследия	-

Обозначение (номер) помещения, машино-места на плане здания, сооружения, плане этажа: 80

Кадастровый номер: -

№ п/п	Наименование характеристики	Значение характеристики
1	2	3
1	Вид объекта недвижимости (помещение, машино-место)	Помещение
2	Ранее присвоенный государственный учетный номер помещения, машино-места (кадастровый, инвентарный или условный номер)	-
3	Кадастровый номер исходного объекта недвижимости (объектов недвижимости)	-
4	Номер, тип этажа (этажей), на котором (которых) расположено помещение	4, Этаж
5	Адрес помещения, машино-места	Российская Федерация, Московская область, г.о Красногорск, село Николо-Урюпино, улица Сергея Жадобкина, дом 2, квартира 80
	Местоположение помещения, машино-места	-
	Дополнение местоположения помещения, машино-места	-
6	Площадь помещения, машино-места (P), м2	44.4
7	Назначение помещения	Жилое
8	Вид жилого помещения (квартира, комната (в квартире), если жилое помещение расположено в многоквартирном доме)	Квартира
9	Вид (виды) разрешенного использования помещения	-
10	Наименование помещения	Квартира 80
11	Кадастровый номер (при наличии) или обозначение на плане этажа (или поэтажном плане) квартиры, в которой расположена комната	-
12	Сведения об отнесении к общему имуществу в многоквартирном доме или к вспомогательным помещениям	-
13	Сведения об отнесении к специализированному жилищному фонду или к жилым помещениям наемного дома социального использования или наемного дома коммерческого использования	-
14	Сведения о включении помещения в единый государственный реестр объектов культурного наследия (памятников истории и культуры) народов Российской Федерации	-
14.1	Регистрационный номер, вид и наименование объекта недвижимости в едином государственном реестре объектов культурного наследия (памятников истории и культуры) народов Российской Федерации либо регистрационный номер учетной карты объекта, представляющего собой историко-культурную ценность, вид и наименование выявленного объекта культурного наследия	-

14.2	Реквизиты решений Правительства Российской Федерации, органов охраны объектов культурного наследия о включении объекта недвижимости в единый государственный реестр объектов культурного наследия (памятников истории и культуры) народов Российской Федерации либо об отнесении объекта недвижимости к выявленным объектам культурного наследия, подлежащим государственной охране	-
14.3	Реквизиты документа, на основании которого установлены требования к сохранению, содержанию и использованию объектов культурного наследия (памятников истории и культуры) народов Российской Федерации, требования к обеспечению доступа к таким объектам либо выявленному объекту культурного наследия	-
Обозначение (номер) помещения, машино-места на плане здания, сооружения, плане этажа: 81		
Кадастровый номер: -		
№ п/п	Наименование характеристики	Значение характеристики
1	2	3
1	Вид объекта недвижимости (помещение, машино-место)	Помещение
2	Ранее присвоенный государственный учетный номер помещения, машино-места (кадастровый, инвентарный или условный номер)	-
3	Кадастровый номер исходного объекта недвижимости (объектов недвижимости)	-
4	Номер, тип этажа (этажей), на котором (которых) расположено помещение	4, Этаж
5	Адрес помещения, машино-места	Российская Федерация, Московская область, г.о Красногорск, село Николо-Урюпино, улица Сергея Жадобкина, дом 2, квартира 81
	Местоположение помещения, машино-места	-
	Дополнение местоположения помещения, машино-места	-
6	Площадь помещения, машино-места (Р), м2	31.9
7	Назначение помещения	Жилое
8	Вид жилого помещения (квартира, комната (в квартире)), если жилое помещение расположено в многоквартирном доме	Квартира
9	Вид (виды) разрешенного использования помещения	-
10	Наименование помещения	Квартира 81
11	Кадастровый номер (при наличии) или обозначение на плане этажа (или поэтажном плане) квартиры, в которой расположена комната	-
12	Сведения об отнесении к общему имуществу в многоквартирном доме или к вспомогательным помещениям	-
13	Сведения об отнесении к специализированному жилищному фонду или к жилым помещениям наемного дома социального использования или наемного дома коммерческого использования	-

14	Сведения о включении помещения в единый государственный реестр объектов культурного наследия (памятников истории и культуры) народов Российской Федерации	-
14.1	Регистрационный номер, вид и наименование объекта недвижимости в едином государственном реестре объектов культурного наследия (памятников истории и культуры) народов Российской Федерации либо регистрационный номер учетной карты объекта, представляющего собой историко-культурную ценность, вид и наименование выявленного объекта культурного наследия	-
14.2	Реквизиты решений Правительства Российской Федерации, органов охраны объектов культурного наследия о включении объекта недвижимости в единый государственный реестр объектов культурного наследия (памятников истории и культуры) народов Российской Федерации либо об отнесении объекта недвижимости к выявленным объектам культурного наследия, подлежащим государственной охране	-
14.3	Реквизиты документа, на основании которого установлены требования к сохранению, содержанию и использованию объектов культурного наследия (памятников истории и культуры) народов Российской Федерации, требования к обеспечению доступа к таким объектам либо выявленному объекту культурного наследия	-

Обозначение (номер) помещения, машино-места на плане здания, сооружения, плане этажа: 82

Кадастровый номер: -

№ п/п	Наименование характеристики	Значение характеристики
1	2	3
1	Вид объекта недвижимости (помещение, машино-место)	Помещение
2	Ранее присвоенный государственный учетный номер помещения, машино-места (кадастровый, инвентарный или условный номер)	-
3	Кадастровый номер исходного объекта недвижимости (объектов недвижимости)	-
4	Номер, тип этажа (этажей), на котором (которых) расположено помещение	4, Этаж
5	Адрес помещения, машино-места	Российская Федерация, Московская область, г.о Красногорск, село Николо-Урюпино, улица Сергея Жадобкина, дом 2, квартира 82
	Местоположение помещения, машино-места	-
	Дополнение местоположения помещения, машино-места	-
6	Площадь помещения, машино-места (Р), м ²	29.2
7	Назначение помещения	Жилое
8	Вид жилого помещения (квартира, комната (в квартире)), если жилое помещение расположено в многоквартирном доме	Квартира
9	Вид (виды) разрешенного использования помещения	-
10	Наименование помещения	Квартира 82

11	Кадастровый номер (при наличии) или обозначение на плане этажа (или поэтажном плане) квартиры, в которой расположена комната	-
12	Сведения об отнесении к общему имуществу в многоквартирном доме или к вспомогательным помещениям	-
13	Сведения об отнесении к специализированному жилищному фонду или к жилым помещениям наемного дома социального использования или наемного дома коммерческого использования	-
14	Сведения о включении помещения в единый государственный реестр объектов культурного наследия (памятников истории и культуры) народов Российской Федерации	-
14.1	Регистрационный номер, вид и наименование объекта недвижимости в едином государственном реестре объектов культурного наследия (памятников истории и культуры) народов Российской Федерации либо регистрационный номер учетной карты объекта, представляющего собой историко-культурную ценность, вид и наименование выявленного объекта культурного наследия	-
14.2	Реквизиты решений Правительства Российской Федерации, органов охраны объектов культурного наследия о включении объекта недвижимости в единый государственный реестр объектов культурного наследия (памятников истории и культуры) народов Российской Федерации либо об отнесении объекта недвижимости к выявленным объектам культурного наследия, подлежащим государственной охране	-
14.3	Реквизиты документа, на основании которого установлены требования к сохранению, содержанию и использованию объектов культурного наследия (памятников истории и культуры) народов Российской Федерации, требования к обеспечению доступа к таким объектам либо выявленному объекту культурного наследия	-
Обозначение (номер) помещения, машино-места на плане здания, сооружения, плане этажа: 83		
Кадастровый номер: -		
№ п/п	Наименование характеристики	Значение характеристики
1	2	3
1	Вид объекта недвижимости (помещение, машино-место)	Помещение
2	Ранее присвоенный государственный учетный номер помещения, машино-места (кадастровый, инвентарный или условный номер)	-
3	Кадастровый номер исходного объекта недвижимости (объектов недвижимости)	-
4	Номер, тип этажа (этажей), на котором (которых) расположено помещение	4, Этаж
5	Адрес помещения, машино-места	Российская Федерация, Московская область, г.о Красногорск, село Николо-Урюпино, улица Сергея Жадобкина, дом 2, квартира 83
	Местоположение помещения, машино-места	-

5	Дополнение местоположения помещения, машино-места	-
6	Площадь помещения, машино-места (Р), м2	51.8
7	Назначение помещения	Жилое
8	Вид жилого помещения (квартира, комната (в квартире)), если жилое помещение расположено в многоквартирном доме	Квартира
9	Вид (виды) разрешенного использования помещения	-
10	Наименование помещения	Квартира 83
11	Кадастровый номер (при наличии) или обозначение на плане этажа (или поэтажном плане) квартиры, в которой расположена комната	-
12	Сведения об отнесении к общему имуществу в многоквартирном доме или к вспомогательным помещениям	-
13	Сведения об отнесении к специализированному жилищному фонду или к жилым помещениям наемного дома социального использования или наемного дома коммерческого использования	-
14	Сведения о включении помещения в единый государственный реестр объектов культурного наследия (памятников истории и культуры) народов Российской Федерации	-
14.1	Регистрационный номер, вид и наименование объекта недвижимости в едином государственном реестре объектов культурного наследия (памятников истории и культуры) народов Российской Федерации либо регистрационный номер учетной карты объекта, представляющего собой историко-культурную ценность, вид и наименование выявленного объекта культурного наследия	-
14.2	Реквизиты решений Правительства Российской Федерации, органов охраны объектов культурного наследия о включении объекта недвижимости в единый государственный реестр объектов культурного наследия (памятников истории и культуры) народов Российской Федерации либо об отнесении объекта недвижимости к выявленным объектам культурного наследия, подлежащим государственной охране	-
14.3	Реквизиты документа, на основании которого установлены требования к сохранению, содержанию и использованию объектов культурного наследия (памятников истории и культуры) народов Российской Федерации, требования к обеспечению доступа к таким объектам либо выявленному объекту культурного наследия	-
Обозначение (номер) помещения, машино-места на плане здания, сооружения, плане этажа: 84		
Кадастровый номер: -		
№ п/п	Наименование характеристики	Значение характеристики
1	2	3
1	Вид объекта недвижимости (помещение, машино-место)	Помещение
2	Ранее присвоенный государственный учетный номер помещения, машино-места (кадастровый, инвентарный или условный номер)	-

3	Кадастровый номер исходного объекта недвижимости (объектов недвижимости)	-
4	Номер, тип этажа (этажей), на котором (которых) расположено помещение	1, Этаж
5	Адрес помещения, машино-места	Российская Федерация, Московская область, г.о Красногорск, село Николо-Урюпино, улица Сергея Жадобкина, дом 2, квартира 84
	Местоположение помещения, машино-места	-
	Дополнение местоположения помещения, машино-места	-
6	Площадь помещения, машино-места (Р), м2	32.6
7	Назначение помещения	Жилое
8	Вид жилого помещения (квартира, комната (в квартире)), если жилое помещение расположено в многоквартирном доме	Квартира
9	Вид (виды) разрешенного использования помещения	-
10	Наименование помещения	Квартира 84
11	Кадастровый номер (при наличии) или обозначение на плане этажа (или поэтажном плане) квартиры, в которой расположена комната	-
12	Сведения об отнесении к общему имуществу в многоквартирном доме или к вспомогательным помещениям	-
13	Сведения об отнесении к специализированному жилищному фонду или к жилым помещениям наемного дома социального использования или наемного дома коммерческого использования	-
14	Сведения о включении помещения в единый государственный реестр объектов культурного наследия (памятников истории и культуры) народов Российской Федерации	-
14.1	Регистрационный номер, вид и наименование объекта недвижимости в едином государственном реестре объектов культурного наследия (памятников истории и культуры) народов Российской Федерации либо регистрационный номер учетной карты объекта, представляющего собой историко-культурную ценность, вид и наименование выявленного объекта культурного наследия	-
14.2	Реквизиты решений Правительства Российской Федерации, органов охраны объектов культурного наследия о включении объекта недвижимости в единый государственный реестр объектов культурного наследия (памятников истории и культуры) народов Российской Федерации либо об отнесении объекта недвижимости к выявленным объектам культурного наследия, подлежащим государственной охране	-
14.3	Реквизиты документа, на основании которого установлены требования к сохранению, содержанию и использованию объектов культурного наследия (памятников истории и культуры) народов Российской Федерации, требования к обеспечению доступа к таким объектам либо выявленному объекту культурного наследия	-

Обозначение (номер) помещения, машино-места на плане здания, сооружения, плане этажа: 85

Кадастровый номер: -

№ п/п	Наименование характеристики	Значение характеристики
1	2	3
1	Вид объекта недвижимости (помещение, машино-место)	Помещение
2	Ранее присвоенный государственный учетный номер помещения, машино-места (кадастровый, инвентарный или условный номер)	-
3	Кадастровый номер исходного объекта недвижимости (объектов недвижимости)	-
4	Номер, тип этажа (этажей), на котором (которых) расположено помещение	1, Этаж
5	Адрес помещения, машино-места	Российская Федерация, Московская область, г.о Красногорск, село Николо-Урюпино, улица Сергея Жадобкина, дом 2, квартира 85
	Местоположение помещения, машино-места	-
	Дополнение местоположения помещения, машино-места	-
6	Площадь помещения, машино-места (Р), м2	48,4
7	Назначение помещения	Жилое
8	Вид жилого помещения (квартира, комната (в квартире), если жилое помещение расположено в многоквартирном доме)	Квартира
9	Вид (виды) разрешенного использования помещения	-
10	Наименование помещения	Квартира 85
11	Кадастровый номер (при наличии) или обозначение на плане этажа (или поэтажном плане) квартиры, в которой расположена комната	-
12	Сведения об отнесении к общему имуществу в многоквартирном доме или к вспомогательным помещениям	-
13	Сведения об отнесении к специализированному жилищному фонду или к жилым помещениям наемного дома социального использования или наемного дома коммерческого использования	-
14	Сведения о включении помещения в единый государственный реестр объектов культурного наследия (памятников истории и культуры) народов Российской Федерации	-
14.1	Регистрационный номер, вид и наименование объекта недвижимости в едином государственном реестре объектов культурного наследия (памятников истории и культуры) народов Российской Федерации либо регистрационный номер учетной карты объекта, представляющего собой историко-культурную ценность, вид и наименование выявленного объекта культурного наследия	-

14.2	Реквизиты решений Правительства Российской Федерации, органов охраны объектов культурного наследия о включении объекта недвижимости в единый государственный реестр объектов культурного наследия (памятников истории и культуры) народов Российской Федерации либо об отнесении объекта недвижимости к выявленным объектам культурного наследия, подлежащим государственной охране	-
14.3	Реквизиты документа, на основании которого установлены требования к сохранению, содержанию и использованию объектов культурного наследия (памятников истории и культуры) народов Российской Федерации, требования к обеспечению доступа к таким объектам либо выявленному объекту культурного наследия	-
Обозначение (номер) помещения, машино-места на плане здания, сооружения, плане этажа: 86		
Кадастровый номер: -		
№ п/п	Наименование характеристики	Значение характеристики
1	2	3
1	Вид объекта недвижимости (помещение, машино-место)	Помещение
2	Ранее присвоенный государственный учетный номер помещения, машино-места (кадастровый, инвентарный или условный номер)	-
3	Кадастровый номер исходного объекта недвижимости (объектов недвижимости)	-
4	Номер, тип этажа (этажей), на котором (которых) расположено помещение	2, Этаж
5	Адрес помещения, машино-места	Российская Федерация, Московская область, г.о Красногорск, село Николо-Урюпино, улица Сергея Жадобкина, дом 2, квартира 86
	Местоположение помещения, машино-места	-
	Дополнение местоположения помещения, машино-места	-
6	Площадь помещения, машино-места (Р), м2	46.9
7	Назначение помещения	Жилое
8	Вид жилого помещения (квартира, комната (в квартире)), если жилое помещение расположено в многоквартирном доме	Квартира
9	Вид (виды) разрешенного использования помещения	-
10	Наименование помещения	Квартира 86
11	Кадастровый номер (при наличии) или обозначение на плане этажа (или поэтажном плане) квартиры, в которой расположена комната	-
12	Сведения об отнесении к общему имуществу в многоквартирном доме или к вспомогательным помещениям	-
13	Сведения об отнесении к специализированному жилищному фонду или к жилым помещениям наемного дома социального использования или наемного дома коммерческого использования	-

14	Сведения о включении помещения в единый государственный реестр объектов культурного наследия (памятников истории и культуры) народов Российской Федерации	-
14.1	Регистрационный номер, вид и наименование объекта недвижимости в едином государственном реестре объектов культурного наследия (памятников истории и культуры) народов Российской Федерации либо регистрационный номер учетной карты объекта, представляющего собой историко-культурную ценность, вид и наименование выявленного объекта культурного наследия	-
14.2	Реквизиты решений Правительства Российской Федерации, органов охраны объектов культурного наследия о включении объекта недвижимости в единый государственный реестр объектов культурного наследия (памятников истории и культуры) народов Российской Федерации либо об отнесении объекта недвижимости к выявленным объектам культурного наследия, подлежащим государственной охране	-
14.3	Реквизиты документа, на основании которого установлены требования к сохранению, содержанию и использованию объектов культурного наследия (памятников истории и культуры) народов Российской Федерации, требования к обеспечению доступа к таким объектам либо выявленному объекту культурного наследия	-

Обозначение (номер) помещения, машино-места на плане здания, сооружения, плане этажа: 87

Кадастровый номер: -

№ п/п	Наименование характеристики	Значение характеристики
1	2	3
1	Вид объекта недвижимости (помещение, машино-место)	Помещение
2	Ранее присвоенный государственный учетный номер помещения, машино-места (кадастровый, инвентарный или условный номер)	-
3	Кадастровый номер исходного объекта недвижимости (объектов недвижимости)	-
4	Номер, тип этажа (этажей), на котором (которых) расположено помещение	2, Этаж
5	Адрес помещения, машино-места	Российская Федерация, Московская область, г.о Красногорск, село Николо-Урюпино, улица Сергея Жадобкина, дом 2, квартира 87
	Местоположение помещения, машино-места	-
	Дополнение местоположения помещения, машино-места	-
6	Площадь помещения, машино-места (Р), м ²	32.6
7	Назначение помещения	Жилое
8	Вид жилого помещения (квартира, комната (в квартире), если жилое помещение расположено в многоквартирном доме)	Квартира
9	Вид (виды) разрешенного использования помещения	-
10	Наименование помещения	Квартира 87

11	Кадастровый номер (при наличии) или обозначение на плане этажа (или поэтажном плане) квартиры, в которой расположена комната	-
12	Сведения об отнесении к общему имуществу в многоквартирном доме или к вспомогательным помещениям	-
13	Сведения об отнесении к специализированному жилищному фонду или к жилым помещениям наемного дома социального использования или наемного дома коммерческого использования	-
14	Сведения о включении помещения в единый государственный реестр объектов культурного наследия (памятников истории и культуры) народов Российской Федерации	-
14.1	Регистрационный номер, вид и наименование объекта недвижимости в едином государственном реестре объектов культурного наследия (памятников истории и культуры) народов Российской Федерации либо регистрационный номер учетной карты объекта, представляющего собой историко-культурную ценность, вид и наименование выявленного объекта культурного наследия	-
14.2	Реквизиты решений Правительства Российской Федерации, органов охраны объектов культурного наследия о включении объекта недвижимости в единый государственный реестр объектов культурного наследия (памятников истории и культуры) народов Российской Федерации либо об отнесении объекта недвижимости к выявленным объектам культурного наследия, подлежащим государственной охране	-
14.3	Реквизиты документа, на основании которого установлены требования к сохранению, содержанию и использованию объектов культурного наследия (памятников истории и культуры) народов Российской Федерации, требования к обеспечению доступа к таким объектам либо выявленному объекту культурного наследия	-
Обозначение (номер) помещения, машино-места на плане здания, сооружения, плане этажа: 88		
Кадастровый номер: -		
№ п/п	Наименование характеристики	Значение характеристики
1	2	3
1	Вид объекта недвижимости (помещение, машино-место)	Помещение
2	Ранее присвоенный государственный учетный номер помещения, машино-места (кадастровый, инвентарный или условный номер)	-
3	Кадастровый номер исходного объекта недвижимости (объектов недвижимости)	-
4	Номер, тип этажа (этажей), на котором (которых) расположено помещение	2, Этаж
5	Адрес помещения, машино-места	Российская Федерация, Московская область, г.о Красногорск, село Николо-Урюпино, улица Сергея Жадобкина, дом 2, квартира 88
	Местоположение помещения, машино-места	-

5	Дополнение местоположения помещения, машино-места	-
6	Площадь помещения, машино-места (Р), м2	32.6
7	Назначение помещения	Жилое
8	Вид жилого помещения (квартира, комната (в квартире)), если жилое помещение расположено в многоквартирном доме	Квартира
9	Вид (виды) разрешенного использования помещения	-
10	Наименование помещения	Квартира 88
11	Кадастровый номер (при наличии) или обозначение на плане этажа (или поэтажном плане) квартиры, в которой расположена комната	-
12	Сведения об отнесении к общему имуществу в многоквартирном доме или к вспомогательным помещениям	-
13	Сведения об отнесении к специализированному жилищному фонду или к жилым помещениям наемного дома социального использования или наемного дома коммерческого использования	-
14	Сведения о включении помещения в единый государственный реестр объектов культурного наследия (памятников истории и культуры) народов Российской Федерации	-
14.1	Регистрационный номер, вид и наименование объекта недвижимости в едином государственном реестре объектов культурного наследия (памятников истории и культуры) народов Российской Федерации либо регистрационный номер учетной карты объекта, представляющего собой историко-культурную ценность, вид и наименование выявленного объекта культурного наследия	-
14.2	Реквизиты решений Правительства Российской Федерации, органов охраны объектов культурного наследия о включении объекта недвижимости в единый государственный реестр объектов культурного наследия (памятников истории и культуры) народов Российской Федерации либо об отнесении объекта недвижимости к выявленным объектам культурного наследия, подлежащим государственной охране	-
14.3	Реквизиты документа, на основании которого установлены требования к сохранению, содержанию и использованию объектов культурного наследия (памятников истории и культуры) народов Российской Федерации, требования к обеспечению доступа к таким объектам либо выявленному объекту культурного наследия	-
Обозначение (номер) помещения, машино-места на плане здания, сооружения, плане этажа: 89		
Кадастровый номер: -		
№ п/п	Наименование характеристики	Значение характеристики
1	2	3
1	Вид объекта недвижимости (помещение, машино-место)	Помещение
2	Ранее присвоенный государственный учетный номер помещения, машино-места (кадастровый, инвентарный или условный номер)	-

3	Кадастровый номер исходного объекта недвижимости (объектов недвижимости)	-
4	Номер, тип этажа (этажей), на котором (которых) расположено помещение	2, Этаж
5	Адрес помещения, машино-места	Российская Федерация, Московская область, г.о Красногорск, село Николо-Урюпино, улица Сергея Жадобкина, дом 2, квартира 89
	Местоположение помещения, машино-места	-
	Дополнение местоположения помещения, машино-места	-
6	Площадь помещения, машино-места (Р), м2	47.8
7	Назначение помещения	Жилое
8	Вид жилого помещения (квартира, комната (в квартире)), если жилое помещение расположено в многоквартирном доме	Квартира
9	Вид (виды) разрешенного использования помещения	-
10	Наименование помещения	Квартира 89
11	Кадастровый номер (при наличии) или обозначение на плане этажа (или поэтажном плане) квартиры, в которой расположена комната	-
12	Сведения об отнесении к общему имуществу в многоквартирном доме или к вспомогательным помещениям	-
13	Сведения об отнесении к специализированному жилищному фонду или к жилым помещениям наемного дома социального использования или наемного дома коммерческого использования	-
14	Сведения о включении помещения в единый государственный реестр объектов культурного наследия (памятников истории и культуры) народов Российской Федерации	-
14.1	Регистрационный номер, вид и наименование объекта недвижимости в едином государственном реестре объектов культурного наследия (памятников истории и культуры) народов Российской Федерации либо регистрационный номер учетной карты объекта, представляющего собой историко-культурную ценность, вид и наименование выявленного объекта культурного наследия	-
14.2	Реквизиты решений Правительства Российской Федерации, органов охраны объектов культурного наследия о включении объекта недвижимости в единый государственный реестр объектов культурного наследия (памятников истории и культуры) народов Российской Федерации либо об отнесении объекта недвижимости к выявленным объектам культурного наследия, подлежащим государственной охране	-
14.3	Реквизиты документа, на основании которого установлены требования к сохранению, содержанию и использованию объектов культурного наследия (памятников истории и культуры) народов Российской Федерации, требования к обеспечению доступа к таким объектам либо выявленному объекту культурного наследия	-

Обозначение (номер) помещения, машино-места на плане здания, сооружения, плане этажа: 90

Кадастровый номер: -

№ п/п	Наименование характеристики	Значение характеристики
1	2	3
1	Вид объекта недвижимости (помещение, машино-место)	Помещение
2	Ранее присвоенный государственный учетный номер помещения, машино-места (кадастровый, инвентарный или условный номер)	-
3	Кадастровый номер исходного объекта недвижимости (объектов недвижимости)	-
4	Номер, тип этажа (этажей), на котором (которых) расположено помещение	3, Этаж
5	Адрес помещения, машино-места	Российская Федерация, Московская область, г.о Красногорск, село Николо-Урюпино, улица Сергея Жадобкина, дом 2, квартира 90
	Местоположение помещения, машино-места	-
	Дополнение местоположения помещения, машино-места	-
6	Площадь помещения, машино-места (Р), м2	46.9
7	Назначение помещения	Жилое
8	Вид жилого помещения (квартира, комната (в квартире), если жилое помещение расположено в многоквартирном доме)	Квартира
9	Вид (виды) разрешенного использования помещения	-
10	Наименование помещения	Квартира 90
11	Кадастровый номер (при наличии) или обозначение на плане этажа (или поэтажном плане) квартиры, в которой расположена комната	-
12	Сведения об отнесении к общему имуществу в многоквартирном доме или к вспомогательным помещениям	-
13	Сведения об отнесении к специализированному жилищному фонду или к жилым помещениям наемного дома социального использования или наемного дома коммерческого использования	-
14	Сведения о включении помещения в единый государственный реестр объектов культурного наследия (памятников истории и культуры) народов Российской Федерации	-
14.1	Регистрационный номер, вид и наименование объекта недвижимости в едином государственном реестре объектов культурного наследия (памятников истории и культуры) народов Российской Федерации либо регистрационный номер учетной карты объекта, представляющего собой историко-культурную ценность, вид и наименование выявленного объекта культурного наследия	-

14.2	Реквизиты решений Правительства Российской Федерации, органов охраны объектов культурного наследия о включении объекта недвижимости в единый государственный реестр объектов культурного наследия (памятников истории и культуры) народов Российской Федерации либо об отнесении объекта недвижимости к выявленным объектам культурного наследия, подлежащим государственной охране	-
14.3	Реквизиты документа, на основании которого установлены требования к сохранению, содержанию и использованию объектов культурного наследия (памятников истории и культуры) народов Российской Федерации, требования к обеспечению доступа к таким объектам либо выявленному объекту культурного наследия	-
Обозначение (номер) помещения, машино-места на плане здания, сооружения, плане этажа: 91		
Кадастровый номер: -		
№ п/п	Наименование характеристики	Значение характеристики
1	2	3
1	Вид объекта недвижимости (помещение, машино-место)	Помещение
2	Ранее присвоенный государственный учетный номер помещения, машино-места (кадастровый, инвентарный или условный номер)	-
3	Кадастровый номер исходного объекта недвижимости (объектов недвижимости)	-
4	Номер, тип этажа (этажей), на котором (которых) расположено помещение	3, Этаж
5	Адрес помещения, машино-места	Российская Федерация, Московская область, г.о Красногорск, село Николо-Урюпино, улица Сергея Жадобкина, дом 2, квартира 91
	Местоположение помещения, машино-места	-
	Дополнение местоположения помещения, машино-места	-
6	Площадь помещения, машино-места (Р), м2	32.5
7	Назначение помещения	Жилое
8	Вид жилого помещения (квартира, комната (в квартире)), если жилое помещение расположено в многоквартирном доме	Квартира
9	Вид (виды) разрешенного использования помещения	-
10	Наименование помещения	Квартира 91
11	Кадастровый номер (при наличии) или обозначение на плане этажа (или поэтажном плане) квартиры, в которой расположена комната	-
12	Сведения об отнесении к общему имуществу в многоквартирном доме или к вспомогательным помещениям	-
13	Сведения об отнесении к специализированному жилищному фонду или к жилым помещениям наемного дома социального использования или наемного дома коммерческого использования	-

14	Сведения о включении помещения в единый государственный реестр объектов культурного наследия (памятников истории и культуры) народов Российской Федерации	-
14.1	Регистрационный номер, вид и наименование объекта недвижимости в едином государственном реестре объектов культурного наследия (памятников истории и культуры) народов Российской Федерации либо регистрационный номер учетной карты объекта, представляющего собой историко-культурную ценность, вид и наименование выявленного объекта культурного наследия	-
14.2	Реквизиты решений Правительства Российской Федерации, органов охраны объектов культурного наследия о включении объекта недвижимости в единый государственный реестр объектов культурного наследия (памятников истории и культуры) народов Российской Федерации либо об отнесении объекта недвижимости к выявленным объектам культурного наследия, подлежащим государственной охране	-
14.3	Реквизиты документа, на основании которого установлены требования к сохранению, содержанию и использованию объектов культурного наследия (памятников истории и культуры) народов Российской Федерации, требования к обеспечению доступа к таким объектам либо выявленному объекту культурного наследия	-

Обозначение (номер) помещения, машино-места на плане здания, сооружения, плане этажа: 92

Кадастровый номер: -

№ п/п	Наименование характеристики	Значение характеристики
1	2	3
1	Вид объекта недвижимости (помещение, машино-место)	Помещение
2	Ранее присвоенный государственный учетный номер помещения, машино-места (кадастровый, инвентарный или условный номер)	-
3	Кадастровый номер исходного объекта недвижимости (объектов недвижимости)	-
4	Номер, тип этажа (этажей), на котором (которых) расположено помещение	3, Этаж
5	Адрес помещения, машино-места	Российская Федерация, Московская область, г.о Красногорск, село Николо-Урюпино, улица Сергея Жадобкина, дом 2, квартира 92
	Местоположение помещения, машино-места	-
	Дополнение местоположения помещения, машино-места	-
6	Площадь помещения, машино-места (Р), м ²	32.6
7	Назначение помещения	Жилое
8	Вид жилого помещения (квартира, комната (в квартире)), если жилое помещение расположено в многоквартирном доме	Квартира
9	Вид (виды) разрешенного использования помещения	-
10	Наименование помещения	Квартира 92

11	Кадастровый номер (при наличии) или обозначение на плане этажа (или поэтажном плане) квартиры, в которой расположена комната	-
12	Сведения об отнесении к общему имуществу в многоквартирном доме или к вспомогательным помещениям	-
13	Сведения об отнесении к специализированному жилищному фонду или к жилым помещениям наемного дома социального использования или наемного дома коммерческого использования	-
14	Сведения о включении помещения в единый государственный реестр объектов культурного наследия (памятников истории и культуры) народов Российской Федерации	-
14.1	Регистрационный номер, вид и наименование объекта недвижимости в едином государственном реестре объектов культурного наследия (памятников истории и культуры) народов Российской Федерации либо регистрационный номер учетной карты объекта, представляющего собой историко-культурную ценность, вид и наименование выявленного объекта культурного наследия	-
14.2	Реквизиты решений Правительства Российской Федерации, органов охраны объектов культурного наследия о включении объекта недвижимости в единый государственный реестр объектов культурного наследия (памятников истории и культуры) народов Российской Федерации либо об отнесении объекта недвижимости к выявленным объектам культурного наследия, подлежащим государственной охране	-
14.3	Реквизиты документа, на основании которого установлены требования к сохранению, содержанию и использованию объектов культурного наследия (памятников истории и культуры) народов Российской Федерации, требования к обеспечению доступа к таким объектам либо выявленному объекту культурного наследия	-
Обозначение (номер) помещения, машино-места на плане здания, сооружения, плане этажа: 93		
Кадастровый номер: -		
№ п/п	Наименование характеристики	Значение характеристики
1	2	3
1	Вид объекта недвижимости (помещение, машино-место)	Помещение
2	Ранее присвоенный государственный учетный номер помещения, машино-места (кадастровый, инвентарный или условный номер)	-
3	Кадастровый номер исходного объекта недвижимости (объектов недвижимости)	-
4	Номер, тип этажа (этажей), на котором (которых) расположено помещение	3, Этаж
5	Адрес помещения, машино-места	Российская Федерация, Московская область, г.о Красногорск, село Николо-Урюпино, улица Сергея Жадобкина, дом 2, квартира 93
	Местоположение помещения, машино-места	-

5	Дополнение местоположения помещения, машино-места	-
6	Площадь помещения, машино-места (Р), м2	48.0
7	Назначение помещения	Жилое
8	Вид жилого помещения (квартира, комната (в квартире)), если жилое помещение расположено в многоквартирном доме	Квартира
9	Вид (виды) разрешенного использования помещения	-
10	Наименование помещения	Квартира 93
11	Кадастровый номер (при наличии) или обозначение на плане этажа (или поэтажном плане) квартиры, в которой расположена комната	-
12	Сведения об отнесении к общему имуществу в многоквартирном доме или к вспомогательным помещениям	-
13	Сведения об отнесении к специализированному жилищному фонду или к жилым помещениям наемного дома социального использования или наемного дома коммерческого использования	-
14	Сведения о включении помещения в единый государственный реестр объектов культурного наследия (памятников истории и культуры) народов Российской Федерации	-
14.1	Регистрационный номер, вид и наименование объекта недвижимости в едином государственном реестре объектов культурного наследия (памятников истории и культуры) народов Российской Федерации либо регистрационный номер учетной карты объекта, представляющего собой историко-культурную ценность, вид и наименование выявленного объекта культурного наследия	-
14.2	Реквизиты решений Правительства Российской Федерации, органов охраны объектов культурного наследия о включении объекта недвижимости в единый государственный реестр объектов культурного наследия (памятников истории и культуры) народов Российской Федерации либо об отнесении объекта недвижимости к выявленным объектам культурного наследия, подлежащим государственной охране	-
14.3	Реквизиты документа, на основании которого установлены требования к сохранению, содержанию и использованию объектов культурного наследия (памятников истории и культуры) народов Российской Федерации, требования к обеспечению доступа к таким объектам либо выявленному объекту культурного наследия	-
Обозначение (номер) помещения, машино-места на плане здания, сооружения, плане этажа: 94		
Кадастровый номер: -		
№ п/п	Наименование характеристики	Значение характеристики
1	2	3
1	Вид объекта недвижимости (помещение, машино-место)	Помещение
2	Ранее присвоенный государственный учетный номер помещения, машино-места (кадастровый, инвентарный или условный номер)	-

3	Кадастровый номер исходного объекта недвижимости (объектов недвижимости)	-
4	Номер, тип этажа (этажей), на котором (которых) расположено помещение	4, Этаж
5	Адрес помещения, машино-места	Российская Федерация, Московская область, г.о Красногорск, село Николо-Урюпино, улица Сергея Жадобкина, дом 2, квартира 94
	Местоположение помещения, машино-места	-
	Дополнение местоположения помещения, машино-места	-
6	Площадь помещения, машино-места (Р), м2	47.1
7	Назначение помещения	Жилое
8	Вид жилого помещения (квартира, комната (в квартире)), если жилое помещение расположено в многоквартирном доме	Квартира
9	Вид (виды) разрешенного использования помещения	-
10	Наименование помещения	Квартира 94
11	Кадастровый номер (при наличии) или обозначение на плане этажа (или поэтажном плане) квартиры, в которой расположена комната	-
12	Сведения об отнесении к общему имуществу в многоквартирном доме или к вспомогательным помещениям	-
13	Сведения об отнесении к специализированному жилищному фонду или к жилым помещениям наемного дома социального использования или наемного дома коммерческого использования	-
14	Сведения о включении помещения в единый государственный реестр объектов культурного наследия (памятников истории и культуры) народов Российской Федерации	-
14.1	Регистрационный номер, вид и наименование объекта недвижимости в едином государственном реестре объектов культурного наследия (памятников истории и культуры) народов Российской Федерации либо регистрационный номер учетной карты объекта, представляющего собой историко-культурную ценность, вид и наименование выявленного объекта культурного наследия	-
14.2	Реквизиты решений Правительства Российской Федерации, органов охраны объектов культурного наследия о включении объекта недвижимости в единый государственный реестр объектов культурного наследия (памятников истории и культуры) народов Российской Федерации либо об отнесении объекта недвижимости к выявленным объектам культурного наследия, подлежащим государственной охране	-
14.3	Реквизиты документа, на основании которого установлены требования к сохранению, содержанию и использованию объектов культурного наследия (памятников истории и культуры) народов Российской Федерации, требования к обеспечению доступа к таким объектам либо выявленному объекту культурного наследия	-

Обозначение (номер) помещения, машино-места на плане здания, сооружения, плане этажа: 95

Кадастровый номер: -

№ п/п	Наименование характеристики	Значение характеристики
1	2	3
1	Вид объекта недвижимости (помещение, машино-место)	Помещение
2	Ранее присвоенный государственный учетный номер помещения, машино-места (кадастровый, инвентарный или условный номер)	-
3	Кадастровый номер исходного объекта недвижимости (объектов недвижимости)	-
4	Номер, тип этажа (этажей), на котором (которых) расположено помещение	4, Этаж
5	Адрес помещения, машино-места	Российская Федерация, Московская область, г.о Красногорск, село Николо-Урюпино, улица Сергея Жадобкина, дом 2, квартира 95
	Местоположение помещения, машино-места	-
	Дополнение местоположения помещения, машино-места	-
6	Площадь помещения, машино-места (Р), м ²	32.6
7	Назначение помещения	Жилое
8	Вид жилого помещения (квартира, комната (в квартире), если жилое помещение расположено в многоквартирном доме)	Квартира
9	Вид (виды) разрешенного использования помещения	-
10	Наименование помещения	Квартира 95
11	Кадастровый номер (при наличии) или обозначение на плане этажа (или поэтажном плане) квартиры, в которой расположена комната	-
12	Сведения об отнесении к общему имуществу в многоквартирном доме или к вспомогательным помещениям	-
13	Сведения об отнесении к специализированному жилищному фонду или к жилым помещениям наемного дома социального использования или наемного дома коммерческого использования	-
14	Сведения о включении помещения в единый государственный реестр объектов культурного наследия (памятников истории и культуры) народов Российской Федерации	-
14.1	Регистрационный номер, вид и наименование объекта недвижимости в едином государственном реестре объектов культурного наследия (памятников истории и культуры) народов Российской Федерации либо регистрационный номер учетной карты объекта, представляющего собой историко-культурную ценность, вид и наименование выявленного объекта культурного наследия	-

14.2	Реквизиты решений Правительства Российской Федерации, органов охраны объектов культурного наследия о включении объекта недвижимости в единый государственный реестр объектов культурного наследия (памятников истории и культуры) народов Российской Федерации либо об отнесении объекта недвижимости к выявленным объектам культурного наследия, подлежащим государственной охране	-
14.3	Реквизиты документа, на основании которого установлены требования к сохранению, содержанию и использованию объектов культурного наследия (памятников истории и культуры) народов Российской Федерации, требования к обеспечению доступа к таким объектам либо выявленному объекту культурного наследия	-
Обозначение (номер) помещения, машино-места на плане здания, сооружения, плане этажа: 96		
Кадастровый номер: -		
№ п/п	Наименование характеристики	Значение характеристики
1	2	3
1	Вид объекта недвижимости (помещение, машино-место)	Помещение
2	Ранее присвоенный государственный учетный номер помещения, машино-места (кадастровый, инвентарный или условный номер)	-
3	Кадастровый номер исходного объекта недвижимости (объектов недвижимости)	-
4	Номер, тип этажа (этажей), на котором (которых) расположено помещение	4, Этаж
5	Адрес помещения, машино-места	Российская Федерация, Московская область, г.о Красногорск, село Николо-Урюпино, улица Сергея Жадобкина, дом 2, квартира 96
	Местоположение помещения, машино-места	-
	Дополнение местоположения помещения, машино-места	-
6	Площадь помещения, машино-места (Р), м2	32.6
7	Назначение помещения	Жилое
8	Вид жилого помещения (квартира, комната (в квартире)), если жилое помещение расположено в многоквартирном доме	Квартира
9	Вид (виды) разрешенного использования помещения	-
10	Наименование помещения	Квартира 96
11	Кадастровый номер (при наличии) или обозначение на плане этажа (или поэтажном плане) квартиры, в которой расположена комната	-
12	Сведения об отнесении к общему имуществу в многоквартирном доме или к вспомогательным помещениям	-
13	Сведения об отнесении к специализированному жилищному фонду или к жилым помещениям наемного дома социального использования или наемного дома коммерческого использования	-

14	Сведения о включении помещения в единый государственный реестр объектов культурного наследия (памятников истории и культуры) народов Российской Федерации	-
14.1	Регистрационный номер, вид и наименование объекта недвижимости в едином государственном реестре объектов культурного наследия (памятников истории и культуры) народов Российской Федерации либо регистрационный номер учетной карты объекта, представляющего собой историко-культурную ценность, вид и наименование выявленного объекта культурного наследия	-
14.2	Реквизиты решений Правительства Российской Федерации, органов охраны объектов культурного наследия о включении объекта недвижимости в единый государственный реестр объектов культурного наследия (памятников истории и культуры) народов Российской Федерации либо об отнесении объекта недвижимости к выявленным объектам культурного наследия, подлежащим государственной охране	-
14.3	Реквизиты документа, на основании которого установлены требования к сохранению, содержанию и использованию объектов культурного наследия (памятников истории и культуры) народов Российской Федерации, требования к обеспечению доступа к таким объектам либо выявленному объекту культурного наследия	-

Обозначение (номер) помещения, машино-места на плане здания, сооружения, плане этажа: 97

Кадастровый номер: -

№ п/п	Наименование характеристики	Значение характеристики
1	2	3
1	Вид объекта недвижимости (помещение, машино-место)	Помещение
2	Ранее присвоенный государственный учетный номер помещения, машино-места (кадастровый, инвентарный или условный номер)	-
3	Кадастровый номер исходного объекта недвижимости (объектов недвижимости)	-
4	Номер, тип этажа (этажей), на котором (которых) расположено помещение	4, Этаж
5	Адрес помещения, машино-места	Российская Федерация, Московская область, г.о Красногорск, село Николо-Урюпино, улица Сергея Жадобкина, дом 2, квартира 97
	Местоположение помещения, машино-места	-
	Дополнение местоположения помещения, машино-места	-
6	Площадь помещения, машино-места (Р), м ²	47.9
7	Назначение помещения	Жилое
8	Вид жилого помещения (квартира, комната (в квартире)), если жилое помещение расположено в многоквартирном доме	Квартира
9	Вид (виды) разрешенного использования помещения	-
10	Наименование помещения	Квартира 97

11	Кадастровый номер (при наличии) или обозначение на плане этажа (или поэтажном плане) квартиры, в которой расположена комната	-
12	Сведения об отнесении к общему имуществу в многоквартирном доме или к вспомогательным помещениям	-
13	Сведения об отнесении к специализированному жилищному фонду или к жилым помещениям наемного дома социального использования или наемного дома коммерческого использования	-
14	Сведения о включении помещения в единый государственный реестр объектов культурного наследия (памятников истории и культуры) народов Российской Федерации	-
14.1	Регистрационный номер, вид и наименование объекта недвижимости в едином государственном реестре объектов культурного наследия (памятников истории и культуры) народов Российской Федерации либо регистрационный номер учетной карты объекта, представляющего собой историко-культурную ценность, вид и наименование выявленного объекта культурного наследия	-
14.2	Реквизиты решений Правительства Российской Федерации, органов охраны объектов культурного наследия о включении объекта недвижимости в единый государственный реестр объектов культурного наследия (памятников истории и культуры) народов Российской Федерации либо об отнесении объекта недвижимости к выявленным объектам культурного наследия, подлежащим государственной охране	-
14.3	Реквизиты документа, на основании которого установлены требования к сохранению, содержанию и использованию объектов культурного наследия (памятников истории и культуры) народов Российской Федерации, требования к обеспечению доступа к таким объектам либо выявленному объекту культурного наследия	-
Обозначение (номер) помещения, машино-места на плане здания, сооружения, плане этажа: 98		
Кадастровый номер: -		
№ п/п	Наименование характеристики	Значение характеристики
1	2	3
1	Вид объекта недвижимости (помещение, машино-место)	Помещение
2	Ранее присвоенный государственный учетный номер помещения, машино-места (кадастровый, инвентарный или условный номер)	-
3	Кадастровый номер исходного объекта недвижимости (объектов недвижимости)	-
4	Номер, тип этажа (этажей), на котором (которых) расположено помещение	1, Этаж
5	Адрес помещения, машино-места	Российская Федерация, Московская область, г.о Красногорск, село Николо-Урюпино, улица Сергея Жадобкина, дом 2, квартира 98
	Местоположение помещения, машино-места	-

5	Дополнение местоположения помещения, машино-места	-
6	Площадь помещения, машино-места (Р), м2	40.1
7	Назначение помещения	Жилое
8	Вид жилого помещения (квартира, комната (в квартире)), если жилое помещение расположено в многоквартирном доме	Квартира
9	Вид (виды) разрешенного использования помещения	-
10	Наименование помещения	Квартира 98
11	Кадастровый номер (при наличии) или обозначение на плане этажа (или поэтажном плане) квартиры, в которой расположена комната	-
12	Сведения об отнесении к общему имуществу в многоквартирном доме или к вспомогательным помещениям	-
13	Сведения об отнесении к специализированному жилищному фонду или к жилым помещениям наемного дома социального использования или наемного дома коммерческого использования	-
14	Сведения о включении помещения в единый государственный реестр объектов культурного наследия (памятников истории и культуры) народов Российской Федерации	-
14.1	Регистрационный номер, вид и наименование объекта недвижимости в едином государственном реестре объектов культурного наследия (памятников истории и культуры) народов Российской Федерации либо регистрационный номер учетной карты объекта, представляющего собой историко-культурную ценность, вид и наименование выявленного объекта культурного наследия	-
14.2	Реквизиты решений Правительства Российской Федерации, органов охраны объектов культурного наследия о включении объекта недвижимости в единый государственный реестр объектов культурного наследия (памятников истории и культуры) народов Российской Федерации либо об отнесении объекта недвижимости к выявленным объектам культурного наследия, подлежащим государственной охране	-
14.3	Реквизиты документа, на основании которого установлены требования к сохранению, содержанию и использованию объектов культурного наследия (памятников истории и культуры) народов Российской Федерации, требования к обеспечению доступа к таким объектам либо выявленному объекту культурного наследия	-
Обозначение (номер) помещения, машино-места на плане здания, сооружения, плане этажа: 99		
Кадастровый номер: -		
№ п/п	Наименование характеристики	Значение характеристики
1	2	3
1	Вид объекта недвижимости (помещение, машино-место)	Помещение
2	Ранее присвоенный государственный учетный номер помещения, машино-места (кадастровый, инвентарный или условный номер)	-

3	Кадастровый номер исходного объекта недвижимости (объектов недвижимости)	-
4	Номер, тип этажа (этажей), на котором (которых) расположено помещение	2, Этаж
5	Адрес помещения, машино-места	Российская Федерация, Московская область, г.о Красногорск, село Николо-Урюпино, улица Сергея Жадобкина, дом 2, квартира 99
	Местоположение помещения, машино-места	-
	Дополнение местоположения помещения, машино-места	-
6	Площадь помещения, машино-места (Р), м2	48.8
7	Назначение помещения	Жилое
8	Вид жилого помещения (квартира, комната (в квартире)), если жилое помещение расположено в многоквартирном доме	Квартира
9	Вид (виды) разрешенного использования помещения	-
10	Наименование помещения	Квартира 99
11	Кадастровый номер (при наличии) или обозначение на плане этажа (или поэтажном плане) квартиры, в которой расположена комната	-
12	Сведения об отнесении к общему имуществу в многоквартирном доме или к вспомогательным помещениям	-
13	Сведения об отнесении к специализированному жилищному фонду или к жилым помещениям наемного дома социального использования или наемного дома коммерческого использования	-
14	Сведения о включении помещения в единый государственный реестр объектов культурного наследия (памятников истории и культуры) народов Российской Федерации	-
14.1	Регистрационный номер, вид и наименование объекта недвижимости в едином государственном реестре объектов культурного наследия (памятников истории и культуры) народов Российской Федерации либо регистрационный номер учетной карты объекта, представляющего собой историко-культурную ценность, вид и наименование выявленного объекта культурного наследия	-
14.2	Реквизиты решений Правительства Российской Федерации, органов охраны объектов культурного наследия о включении объекта недвижимости в единый государственный реестр объектов культурного наследия (памятников истории и культуры) народов Российской Федерации либо об отнесении объекта недвижимости к выявленным объектам культурного наследия, подлежащим государственной охране	-
14.3	Реквизиты документа, на основании которого установлены требования к сохранению, содержанию и использованию объектов культурного наследия (памятников истории и культуры) народов Российской Федерации, требования к обеспечению доступа к таким объектам либо выявленному объекту культурного наследия	-

Обозначение (номер) помещения, машино-места на плане здания, сооружения, плане этажа: 100		
Кадастровый номер: -		
№ п/п	Наименование характеристики	Значение характеристики
1	2	3
1	Вид объекта недвижимости (помещение, машино-место)	Помещение
2	Ранее присвоенный государственный учетный номер помещения, машино-места (кадастровый, инвентарный или условный номер)	-
3	Кадастровый номер исходного объекта недвижимости (объектов недвижимости)	-
4	Номер, тип этажа (этажей), на котором (которых) расположено помещение	2, Этаж
5	Адрес помещения, машино-места	Российская Федерация, Московская область, г.о Красногорск, село Николо-Урюпино, улица Сергея Жадобкина, дом 2, квартира 100
	Местоположение помещения, машино-места	-
	Дополнение местоположения помещения, машино-места	-
6	Площадь помещения, машино-места (Р), м2	32.6
7	Назначение помещения	Жилое
8	Вид жилого помещения (квартира, комната (в квартире), если жилое помещение расположено в многоквартирном доме)	Квартира
9	Вид (виды) разрешенного использования помещения	-
10	Наименование помещения	Квартира 100
11	Кадастровый номер (при наличии) или обозначение на плане этажа (или поэтажном плане) квартиры, в которой расположена комната	-
12	Сведения об отнесении к общему имуществу в многоквартирном доме или к вспомогательным помещениям	-
13	Сведения об отнесении к специализированному жилищному фонду или к жилым помещениям наемного дома социального использования или наемного дома коммерческого использования	-
14	Сведения о включении помещения в единый государственный реестр объектов культурного наследия (памятников истории и культуры) народов Российской Федерации	-
14.1	Регистрационный номер, вид и наименование объекта недвижимости в едином государственном реестре объектов культурного наследия (памятников истории и культуры) народов Российской Федерации либо регистрационный номер учетной карты объекта, представляющего собой историко-культурную ценность, вид и наименование выявленного объекта культурного наследия	-

14.2	Реквизиты решений Правительства Российской Федерации, органов охраны объектов культурного наследия о включении объекта недвижимости в единый государственный реестр объектов культурного наследия (памятников истории и культуры) народов Российской Федерации либо об отнесении объекта недвижимости к выявленным объектам культурного наследия, подлежащим государственной охране	-
14.3	Реквизиты документа, на основании которого установлены требования к сохранению, содержанию и использованию объектов культурного наследия (памятников истории и культуры) народов Российской Федерации, требования к обеспечению доступа к таким объектам либо выявленному объекту культурного наследия	-
Обозначение (номер) помещения, машино-места на плане здания, сооружения, плане этажа: 101		
Кадастровый номер: -		
№ п/п	Наименование характеристики	Значение характеристики
1	2	3
1	Вид объекта недвижимости (помещение, машино-место)	Помещение
2	Ранее присвоенный государственный учетный номер помещения, машино-места (кадастровый, инвентарный или условный номер)	-
3	Кадастровый номер исходного объекта недвижимости (объектов недвижимости)	-
4	Номер, тип этажа (этажей), на котором (которых) расположено помещение	2, Этаж
5	Адрес помещения, машино-места	Российская Федерация, Московская область, г.о Красногорск, село Николо-Урюпино, улица Сергея Жадобкина, дом 2, квартира 101
	Местоположение помещения, машино-места	-
	Дополнение местоположения помещения, машино-места	-
6	Площадь помещения, машино-места (Р), м2	40.3
7	Назначение помещения	Жилое
8	Вид жилого помещения (квартира, комната (в квартире)), если жилое помещение расположено в многоквартирном доме	Квартира
9	Вид (виды) разрешенного использования помещения	-
10	Наименование помещения	Квартира 101
11	Кадастровый номер (при наличии) или обозначение на плане этажа (или поэтажном плане) квартиры, в которой расположена комната	-
12	Сведения об отнесении к общему имуществу в многоквартирном доме или к вспомогательным помещениям	-
13	Сведения об отнесении к специализированному жилищному фонду или к жилым помещениям наемного дома социального использования или наемного дома коммерческого использования	-

14	Сведения о включении помещения в единый государственный реестр объектов культурного наследия (памятников истории и культуры) народов Российской Федерации	-
14.1	Регистрационный номер, вид и наименование объекта недвижимости в едином государственном реестре объектов культурного наследия (памятников истории и культуры) народов Российской Федерации либо регистрационный номер учетной карты объекта, представляющего собой историко-культурную ценность, вид и наименование выявленного объекта культурного наследия	-
14.2	Реквизиты решений Правительства Российской Федерации, органов охраны объектов культурного наследия о включении объекта недвижимости в единый государственный реестр объектов культурного наследия (памятников истории и культуры) народов Российской Федерации либо об отнесении объекта недвижимости к выявленным объектам культурного наследия, подлежащим государственной охране	-
14.3	Реквизиты документа, на основании которого установлены требования к сохранению, содержанию и использованию объектов культурного наследия (памятников истории и культуры) народов Российской Федерации, требования к обеспечению доступа к таким объектам либо выявленному объекту культурного наследия	-

Обозначение (номер) помещения, машино-места на плане здания, сооружения, плане этажа: 102

Кадастровый номер: -

№ п/п	Наименование характеристики	Значение характеристики
1	2	3
1	Вид объекта недвижимости (помещение, машино-место)	Помещение
2	Ранее присвоенный государственный учетный номер помещения, машино-места (кадастровый, инвентарный или условный номер)	-
3	Кадастровый номер исходного объекта недвижимости (объектов недвижимости)	-
4	Номер, тип этажа (этажей), на котором (которых) расположено помещение	2, Этаж
5	Адрес помещения, машино-места	Российская Федерация, Московская область, г.о Красногорск, село Николо-Урюпино, улица Сергея Жадобкина, дом 2, квартира 102
	Местоположение помещения, машино-места	-
	Дополнение местоположения помещения, машино-места	-
6	Площадь помещения, машино-места (Р), м ²	48.5
7	Назначение помещения	Жилое
8	Вид жилого помещения (квартира, комната (в квартире)), если жилое помещение расположено в многоквартирном доме	Квартира
9	Вид (виды) разрешенного использования помещения	-
10	Наименование помещения	Квартира 102

11	Кадастровый номер (при наличии) или обозначение на плане этажа (или поэтажном плане) квартиры, в которой расположена комната	-
12	Сведения об отнесении к общему имуществу в многоквартирном доме или к вспомогательным помещениям	-
13	Сведения об отнесении к специализированному жилищному фонду или к жилым помещениям наемного дома социального использования или наемного дома коммерческого использования	-
14	Сведения о включении помещения в единый государственный реестр объектов культурного наследия (памятников истории и культуры) народов Российской Федерации	-
14.1	Регистрационный номер, вид и наименование объекта недвижимости в едином государственном реестре объектов культурного наследия (памятников истории и культуры) народов Российской Федерации либо регистрационный номер учетной карты объекта, представляющего собой историко-культурную ценность, вид и наименование выявленного объекта культурного наследия	-
14.2	Реквизиты решений Правительства Российской Федерации, органов охраны объектов культурного наследия о включении объекта недвижимости в единый государственный реестр объектов культурного наследия (памятников истории и культуры) народов Российской Федерации либо об отнесении объекта недвижимости к выявленным объектам культурного наследия, подлежащим государственной охране	-
14.3	Реквизиты документа, на основании которого установлены требования к сохранению, содержанию и использованию объектов культурного наследия (памятников истории и культуры) народов Российской Федерации, требования к обеспечению доступа к таким объектам либо выявленному объекту культурного наследия	-
Обозначение (номер) помещения, машино-места на плане здания, сооружения, плане этажа: 103		
Кадастровый номер: -		
№ п/п	Наименование характеристики	Значение характеристики
1	2	3
1	Вид объекта недвижимости (помещение, машино-место)	Помещение
2	Ранее присвоенный государственный учетный номер помещения, машино-места (кадастровый, инвентарный или условный номер)	-
3	Кадастровый номер исходного объекта недвижимости (объектов недвижимости)	-
4	Номер, тип этажа (этажей), на котором (которых) расположено помещение	3, Этаж
5	Адрес помещения, машино-места	Российская Федерация, Московская область, г.о Красногорск, село Николо-Урюпино, улица Сергея Жадобкина, дом 2, квартира 103
	Местоположение помещения, машино-места	-

5	Дополнение местоположения помещения, машино-места	-
6	Площадь помещения, машино-места (Р), м2	48.6
7	Назначение помещения	Жилое
8	Вид жилого помещения (квартира, комната (в квартире)), если жилое помещение расположено в многоквартирном доме	Квартира
9	Вид (виды) разрешенного использования помещения	-
10	Наименование помещения	Квартира 103
11	Кадастровый номер (при наличии) или обозначение на плане этажа (или поэтажном плане) квартиры, в которой расположена комната	-
12	Сведения об отнесении к общему имуществу в многоквартирном доме или к вспомогательным помещениям	-
13	Сведения об отнесении к специализированному жилищному фонду или к жилым помещениям наемного дома социального использования или наемного дома коммерческого использования	-
14	Сведения о включении помещения в единый государственный реестр объектов культурного наследия (памятников истории и культуры) народов Российской Федерации	-
14.1	Регистрационный номер, вид и наименование объекта недвижимости в едином государственном реестре объектов культурного наследия (памятников истории и культуры) народов Российской Федерации либо регистрационный номер учетной карты объекта, представляющего собой историко-культурную ценность, вид и наименование выявленного объекта культурного наследия	-
14.2	Реквизиты решений Правительства Российской Федерации, органов охраны объектов культурного наследия о включении объекта недвижимости в единый государственный реестр объектов культурного наследия (памятников истории и культуры) народов Российской Федерации либо об отнесении объекта недвижимости к выявленным объектам культурного наследия, подлежащим государственной охране	-
14.3	Реквизиты документа, на основании которого установлены требования к сохранению, содержанию и использованию объектов культурного наследия (памятников истории и культуры) народов Российской Федерации, требования к обеспечению доступа к таким объектам либо выявленному объекту культурного наследия	-
Обозначение (номер) помещения, машино-места на плане здания, сооружения, плане этажа: 104		
Кадастровый номер: -		
№ п/п	Наименование характеристики	Значение характеристики
1	2	3
1	Вид объекта недвижимости (помещение, машино-место)	Помещение
2	Ранее присвоенный государственный учетный номер помещения, машино-места (кадастровый, инвентарный или условный номер)	-

3	Кадастровый номер исходного объекта недвижимости (объектов недвижимости)	-
4	Номер, тип этажа (этажей), на котором (которых) расположено помещение	3, Этаж
5	Адрес помещения, машино-места	Российская Федерация, Московская область, г.о Красногорск, село Николо-Урюпино, улица Сергея Жадобкина, дом 2, квартира 104
	Местоположение помещения, машино-места	-
	Дополнение местоположения помещения, машино-места	-
6	Площадь помещения, машино-места (Р), м2	33.0
7	Назначение помещения	Жилое
8	Вид жилого помещения (квартира, комната (в квартире)), если жилое помещение расположено в многоквартирном доме	Квартира
9	Вид (виды) разрешенного использования помещения	-
10	Наименование помещения	Квартира 104
11	Кадастровый номер (при наличии) или обозначение на плане этажа (или поэтажном плане) квартиры, в которой расположена комната	-
12	Сведения об отнесении к общему имуществу в многоквартирном доме или к вспомогательным помещениям	-
13	Сведения об отнесении к специализированному жилищному фонду или к жилым помещениям наемного дома социального использования или наемного дома коммерческого использования	-
14	Сведения о включении помещения в единый государственный реестр объектов культурного наследия (памятников истории и культуры) народов Российской Федерации	-
14.1	Регистрационный номер, вид и наименование объекта недвижимости в едином государственном реестре объектов культурного наследия (памятников истории и культуры) народов Российской Федерации либо регистрационный номер учетной карты объекта, представляющего собой историко-культурную ценность, вид и наименование выявленного объекта культурного наследия	-
14.2	Реквизиты решений Правительства Российской Федерации, органов охраны объектов культурного наследия о включении объекта недвижимости в единый государственный реестр объектов культурного наследия (памятников истории и культуры) народов Российской Федерации либо об отнесении объекта недвижимости к выявленным объектам культурного наследия, подлежащим государственной охране	-
14.3	Реквизиты документа, на основании которого установлены требования к сохранению, содержанию и использованию объектов культурного наследия (памятников истории и культуры) народов Российской Федерации, требования к обеспечению доступа к таким объектам либо выявленному объекту культурного наследия	-

Обозначение (номер) помещения, машино-места на плане здания, сооружения, плане этажа: 105

Кадастровый номер: -

№ п/п	Наименование характеристики	Значение характеристики
1	2	3
1	Вид объекта недвижимости (помещение, машино-место)	Помещение
2	Ранее присвоенный государственный учетный номер помещения, машино-места (кадастровый, инвентарный или условный номер)	-
3	Кадастровый номер исходного объекта недвижимости (объектов недвижимости)	-
4	Номер, тип этажа (этажей), на котором (которых) расположено помещение	3, Этаж
5	Адрес помещения, машино-места	Российская Федерация, Московская область, г.о Красногорск, село Николо-Урюпино, улица Сергея Жадобкина, дом 2, квартира 105
	Местоположение помещения, машино-места	-
	Дополнение местоположения помещения, машино-места	-
6	Площадь помещения, машино-места (Р), м2	40.1
7	Назначение помещения	Жилое
8	Вид жилого помещения (квартира, комната (в квартире), если жилое помещение расположено в многоквартирном доме)	Квартира
9	Вид (виды) разрешенного использования помещения	-
10	Наименование помещения	Квартира 105
11	Кадастровый номер (при наличии) или обозначение на плане этажа (или поэтажном плане) квартиры, в которой расположена комната	-
12	Сведения об отнесении к общему имуществу в многоквартирном доме или к вспомогательным помещениям	-
13	Сведения об отнесении к специализированному жилищному фонду или к жилым помещениям наемного дома социального использования или наемного дома коммерческого использования	-
14	Сведения о включении помещения в единый государственный реестр объектов культурного наследия (памятников истории и культуры) народов Российской Федерации	-
14.1	Регистрационный номер, вид и наименование объекта недвижимости в едином государственном реестре объектов культурного наследия (памятников истории и культуры) народов Российской Федерации либо регистрационный номер учетной карты объекта, представляющего собой историко-культурную ценность, вид и наименование выявленного объекта культурного наследия	-

14.2	Реквизиты решений Правительства Российской Федерации, органов охраны объектов культурного наследия о включении объекта недвижимости в единый государственный реестр объектов культурного наследия (памятников истории и культуры) народов Российской Федерации либо об отнесении объекта недвижимости к выявленным объектам культурного наследия, подлежащим государственной охране	-
14.3	Реквизиты документа, на основании которого установлены требования к сохранению, содержанию и использованию объектов культурного наследия (памятников истории и культуры) народов Российской Федерации, требования к обеспечению доступа к таким объектам либо выявленному объекту культурного наследия	-
Обозначение (номер) помещения, машино-места на плане здания, сооружения, плане этажа: 106		
Кадастровый номер: -		
№ п/п	Наименование характеристики	Значение характеристики
1	2	3
1	Вид объекта недвижимости (помещение, машино-место)	Помещение
2	Ранее присвоенный государственный учетный номер помещения, машино-места (кадастровый, инвентарный или условный номер)	-
3	Кадастровый номер исходного объекта недвижимости (объектов недвижимости)	-
4	Номер, тип этажа (этажей), на котором (которых) расположено помещение	3, Этаж
5	Адрес помещения, машино-места	Российская Федерация, Московская область, г.о Красногорск, село Николо-Урюпино, улица Сергея Жадобкина, дом 2, квартира 106
	Местоположение помещения, машино-места	-
	Дополнение местоположения помещения, машино-места	-
6	Площадь помещения, машино-места (Р), м2	48,4
7	Назначение помещения	Жилое
8	Вид жилого помещения (квартира, комната (в квартире)), если жилое помещение расположено в многоквартирном доме	Квартира
9	Вид (виды) разрешенного использования помещения	-
10	Наименование помещения	Квартира 106
11	Кадастровый номер (при наличии) или обозначение на плане этажа (или поэтажном плане) квартиры, в которой расположена комната	-
12	Сведения об отнесении к общему имуществу в многоквартирном доме или к вспомогательным помещениям	-
13	Сведения об отнесении к специализированному жилищному фонду или к жилым помещениям наемного дома социального использования или наемного дома коммерческого использования	-

14	Сведения о включении помещения в единый государственный реестр объектов культурного наследия (памятников истории и культуры) народов Российской Федерации	-
14.1	Регистрационный номер, вид и наименование объекта недвижимости в едином государственном реестре объектов культурного наследия (памятников истории и культуры) народов Российской Федерации либо регистрационный номер учетной карты объекта, представляющего собой историко-культурную ценность, вид и наименование выявленного объекта культурного наследия	-
14.2	Реквизиты решений Правительства Российской Федерации, органов охраны объектов культурного наследия о включении объекта недвижимости в единый государственный реестр объектов культурного наследия (памятников истории и культуры) народов Российской Федерации либо об отнесении объекта недвижимости к выявленным объектам культурного наследия, подлежащим государственной охране	-
14.3	Реквизиты документа, на основании которого установлены требования к сохранению, содержанию и использованию объектов культурного наследия (памятников истории и культуры) народов Российской Федерации, требования к обеспечению доступа к таким объектам либо выявленному объекту культурного наследия	-

Обозначение (номер) помещения, машино-места на плане здания, сооружения, плане этажа: 107

Кадастровый номер: -

№ п/п	Наименование характеристики	Значение характеристики
1	2	3
1	Вид объекта недвижимости (помещение, машино-место)	Помещение
2	Ранее присвоенный государственный учетный номер помещения, машино-места (кадастровый, инвентарный или условный номер)	-
3	Кадастровый номер исходного объекта недвижимости (объектов недвижимости)	-
4	Номер, тип этажа (этажей), на котором (которых) расположено помещение	4, Этаж
5	Адрес помещения, машино-места	Российская Федерация, Московская область, г.о Красногорск, село Николо-Урюпино, улица Сергея Жадобкина, дом 2, квартира 107
	Местоположение помещения, машино-места	-
	Дополнение местоположения помещения, машино-места	-
6	Площадь помещения, машино-места (Р), м ²	48.5
7	Назначение помещения	Жилое
8	Вид жилого помещения (квартира, комната (в квартире), если жилое помещение расположено в многоквартирном доме)	Квартира
9	Вид (виды) разрешенного использования помещения	-
10	Наименование помещения	Квартира 107

11	Кадастровый номер (при наличии) или обозначение на плане этажа (или поэтажном плане) квартиры, в которой расположена комната	-
12	Сведения об отнесении к общему имуществу в многоквартирном доме или к вспомогательным помещениям	-
13	Сведения об отнесении к специализированному жилищному фонду или к жилым помещениям наемного дома социального использования или наемного дома коммерческого использования	-
14	Сведения о включении помещения в единый государственный реестр объектов культурного наследия (памятников истории и культуры) народов Российской Федерации	-
14.1	Регистрационный номер, вид и наименование объекта недвижимости в едином государственном реестре объектов культурного наследия (памятников истории и культуры) народов Российской Федерации либо регистрационный номер учетной карты объекта, представляющего собой историко-культурную ценность, вид и наименование выявленного объекта культурного наследия	-
14.2	Реквизиты решений Правительства Российской Федерации, органов охраны объектов культурного наследия о включении объекта недвижимости в единый государственный реестр объектов культурного наследия (памятников истории и культуры) народов Российской Федерации либо об отнесении объекта недвижимости к выявленным объектам культурного наследия, подлежащим государственной охране	-
14.3	Реквизиты документа, на основании которого установлены требования к сохранению, содержанию и использованию объектов культурного наследия (памятников истории и культуры) народов Российской Федерации, требования к обеспечению доступа к таким объектам либо выявленному объекту культурного наследия	-
Обозначение (номер) помещения, машино-места на плане здания, сооружения, плане этажа: 108		
Кадастровый номер: -		
№ п/п	Наименование характеристики	Значение характеристики
1	2	3
1	Вид объекта недвижимости (помещение, машино-место)	Помещение
2	Ранее присвоенный государственный учетный номер помещения, машино-места (кадастровый, инвентарный или условный номер)	-
3	Кадастровый номер исходного объекта недвижимости (объектов недвижимости)	-
4	Номер, тип этажа (этажей), на котором (которых) расположено помещение	4, Этаж
5	Адрес помещения, машино-места	Российская Федерация, Московская область, г.о Красногорск, село Николо-Урюпино, улица Сергея Жадобкина, дом 2, квартира 108
	Местоположение помещения, машино-места	-

5	Дополнение местоположения помещения, машино-места	-
6	Площадь помещения, машино-места (Р), м2	32.7
7	Назначение помещения	Жилое
8	Вид жилого помещения (квартира, комната (в квартире)), если жилое помещение расположено в многоквартирном доме	Квартира
9	Вид (виды) разрешенного использования помещения	-
10	Наименование помещения	Квартира 108
11	Кадастровый номер (при наличии) или обозначение на плане этажа (или поэтажном плане) квартиры, в которой расположена комната	-
12	Сведения об отнесении к общему имуществу в многоквартирном доме или к вспомогательным помещениям	-
13	Сведения об отнесении к специализированному жилищному фонду или к жилым помещениям наемного дома социального использования или наемного дома коммерческого использования	-
14	Сведения о включении помещения в единый государственный реестр объектов культурного наследия (памятников истории и культуры) народов Российской Федерации	-
14.1	Регистрационный номер, вид и наименование объекта недвижимости в едином государственном реестре объектов культурного наследия (памятников истории и культуры) народов Российской Федерации либо регистрационный номер учетной карты объекта, представляющего собой историко-культурную ценность, вид и наименование выявленного объекта культурного наследия	-
14.2	Реквизиты решений Правительства Российской Федерации, органов охраны объектов культурного наследия о включении объекта недвижимости в единый государственный реестр объектов культурного наследия (памятников истории и культуры) народов Российской Федерации либо об отнесении объекта недвижимости к выявленным объектам культурного наследия, подлежащим государственной охране	-
14.3	Реквизиты документа, на основании которого установлены требования к сохранению, содержанию и использованию объектов культурного наследия (памятников истории и культуры) народов Российской Федерации, требования к обеспечению доступа к таким объектам либо выявленному объекту культурного наследия	-
Обозначение (номер) помещения, машино-места на плане здания, сооружения, плане этажа: 109		
Кадастровый номер: -		
№ п/п	Наименование характеристики	Значение характеристики
1	2	3
1	Вид объекта недвижимости (помещение, машино-место)	Помещение
2	Ранее присвоенный государственный учетный номер помещения, машино-места (кадастровый, инвентарный или условный номер)	-

3	Кадастровый номер исходного объекта недвижимости (объектов недвижимости)	-
4	Номер, тип этажа (этажей), на котором (которых) расположено помещение	4, Этаж
5	Адрес помещения, машино-места	Российская Федерация, Московская область, г.о Красногорск, село Николо-Урюпино, улица Сергея Жадобкина, дом 2, квартира 109
	Местоположение помещения, машино-места	-
	Дополнение местоположения помещения, машино-места	-
6	Площадь помещения, машино-места (Р), м2	40.2
7	Назначение помещения	Жилое
8	Вид жилого помещения (квартира, комната (в квартире)), если жилое помещение расположено в многоквартирном доме	Квартира
9	Вид (виды) разрешенного использования помещения	-
10	Наименование помещения	Квартира 109
11	Кадастровый номер (при наличии) или обозначение на плане этажа (или поэтажном плане) квартиры, в которой расположена комната	-
12	Сведения об отнесении к общему имуществу в многоквартирном доме или к вспомогательным помещениям	-
13	Сведения об отнесении к специализированному жилищному фонду или к жилым помещениям наемного дома социального использования или наемного дома коммерческого использования	-
14	Сведения о включении помещения в единый государственный реестр объектов культурного наследия (памятников истории и культуры) народов Российской Федерации	-
14.1	Регистрационный номер, вид и наименование объекта недвижимости в едином государственном реестре объектов культурного наследия (памятников истории и культуры) народов Российской Федерации либо регистрационный номер учетной карты объекта, представляющего собой историко-культурную ценность, вид и наименование выявленного объекта культурного наследия	-
14.2	Реквизиты решений Правительства Российской Федерации, органов охраны объектов культурного наследия о включении объекта недвижимости в единый государственный реестр объектов культурного наследия (памятников истории и культуры) народов Российской Федерации либо об отнесении объекта недвижимости к выявленным объектам культурного наследия, подлежащим государственной охране	-
14.3	Реквизиты документа, на основании которого установлены требования к сохранению, содержанию и использованию объектов культурного наследия (памятников истории и культуры) народов Российской Федерации, требования к обеспечению доступа к таким объектам либо выявленному объекту культурного наследия	-

Обозначение (номер) помещения, машино-места на плане здания, сооружения, плане этажа: 110

Кадастровый номер: -

№ п/п	Наименование характеристики	Значение характеристики
1	2	3
1	Вид объекта недвижимости (помещение, машино-место)	Помещение
2	Ранее присвоенный государственный учетный номер помещения, машино-места (кадастровый, инвентарный или условный номер)	-
3	Кадастровый номер исходного объекта недвижимости (объектов недвижимости)	-
4	Номер, тип этажа (этажей), на котором (которых) расположено помещение	4, Этаж
5	Адрес помещения, машино-места	Российская Федерация, Московская область, г.о Красногорск, село Николо-Урюпино, улица Сергея Жадобкина, дом 2, квартира 110
	Местоположение помещения, машино-места	-
	Дополнение местоположения помещения, машино-места	-
6	Площадь помещения, машино-места (Р), м ²	48,5
7	Назначение помещения	Жилое
8	Вид жилого помещения (квартира, комната (в квартире), если жилое помещение расположено в многоквартирном доме)	Квартира
9	Вид (виды) разрешенного использования помещения	-
10	Наименование помещения	Квартира 110
11	Кадастровый номер (при наличии) или обозначение на плане этажа (или поэтажном плане) квартиры, в которой расположена комната	-
12	Сведения об отнесении к общему имуществу в многоквартирном доме или к вспомогательным помещениям	-
13	Сведения об отнесении к специализированному жилищному фонду или к жилым помещениям наемного дома социального использования или наемного дома коммерческого использования	-
14	Сведения о включении помещения в единый государственный реестр объектов культурного наследия (памятников истории и культуры) народов Российской Федерации	-
14.1	Регистрационный номер, вид и наименование объекта недвижимости в едином государственном реестре объектов культурного наследия (памятников истории и культуры) народов Российской Федерации либо регистрационный номер учетной карты объекта, представляющего собой историко-культурную ценность, вид и наименование выявленного объекта культурного наследия	-

14.2	Реквизиты решений Правительства Российской Федерации, органов охраны объектов культурного наследия о включении объекта недвижимости в единый государственный реестр объектов культурного наследия (памятников истории и культуры) народов Российской Федерации либо об отнесении объекта недвижимости к выявленным объектам культурного наследия, подлежащим государственной охране	-
14.3	Реквизиты документа, на основании которого установлены требования к сохранению, содержанию и использованию объектов культурного наследия (памятников истории и культуры) народов Российской Федерации, требования к обеспечению доступа к таким объектам либо выявленному объекту культурного наследия	-
Обозначение (номер) помещения, машино-места на плане здания, сооружения, плане этажа: 111		
Кадастровый номер: -		
№ п/п	Наименование характеристики	Значение характеристики
1	2	3
1	Вид объекта недвижимости (помещение, машино-место)	Помещение
2	Ранее присвоенный государственный учетный номер помещения, машино-места (кадастровый, инвентарный или условный номер)	-
3	Кадастровый номер исходного объекта недвижимости (объектов недвижимости)	-
4	Номер, тип этажа (этажей), на котором (которых) расположено помещение	1, Этаж
5	Адрес помещения, машино-места	Российская Федерация, Московская область, г.о Красногорск, село Николо-Урюпино, улица Сергея Жадобкина, дом 2, квартира 111
	Местоположение помещения, машино-места	-
	Дополнение местоположения помещения, машино-места	-
6	Площадь помещения, машино-места (Р), м2	79.9
7	Назначение помещения	Жилое
8	Вид жилого помещения (квартира, комната (в квартире)), если жилое помещение расположено в многоквартирном доме	Квартира
9	Вид (виды) разрешенного использования помещения	-
10	Наименование помещения	Квартира 111
11	Кадастровый номер (при наличии) или обозначение на плане этажа (или поэтажном плане) квартиры, в которой расположена комната	-
12	Сведения об отнесении к общему имуществу в многоквартирном доме или к вспомогательным помещениям	-
13	Сведения об отнесении к специализированному жилищному фонду или к жилым помещениям наемного дома социального использования или наемного дома коммерческого использования	-

14	Сведения о включении помещения в единый государственный реестр объектов культурного наследия (памятников истории и культуры) народов Российской Федерации	-
14.1	Регистрационный номер, вид и наименование объекта недвижимости в едином государственном реестре объектов культурного наследия (памятников истории и культуры) народов Российской Федерации либо регистрационный номер учетной карты объекта, представляющего собой историко-культурную ценность, вид и наименование выявленного объекта культурного наследия	-
14.2	Реквизиты решений Правительства Российской Федерации, органов охраны объектов культурного наследия о включении объекта недвижимости в единый государственный реестр объектов культурного наследия (памятников истории и культуры) народов Российской Федерации либо об отнесении объекта недвижимости к выявленным объектам культурного наследия, подлежащим государственной охране	-
14.3	Реквизиты документа, на основании которого установлены требования к сохранению, содержанию и использованию объектов культурного наследия (памятников истории и культуры) народов Российской Федерации, требования к обеспечению доступа к таким объектам либо выявленному объекту культурного наследия	-

Обозначение (номер) помещения, машино-места на плане здания, сооружения, плане этажа: 112

Кадастровый номер: -

№ п/п	Наименование характеристики	Значение характеристики
1	2	3
1	Вид объекта недвижимости (помещение, машино-место)	Помещение
2	Ранее присвоенный государственный учетный номер помещения, машино-места (кадастровый, инвентарный или условный номер)	-
3	Кадастровый номер исходного объекта недвижимости (объектов недвижимости)	-
4	Номер, тип этажа (этажей), на котором (которых) расположено помещение	1, Этаж
5	Адрес помещения, машино-места	Российская Федерация, Московская область, г.о Красногорск, село Николо-Урюпино, улица Сергея Жадобкина, дом 2, квартира 112
	Местоположение помещения, машино-места	-
	Дополнение местоположения помещения, машино-места	-
6	Площадь помещения, машино-места (Р), м ²	32.9
7	Назначение помещения	Жилое
8	Вид жилого помещения (квартира, комната (в квартире)), если жилое помещение расположено в многоквартирном доме	Квартира
9	Вид (виды) разрешенного использования помещения	-
10	Наименование помещения	Квартира 112

11	Кадастровый номер (при наличии) или обозначение на плане этажа (или поэтажном плане) квартиры, в которой расположена комната	-
12	Сведения об отнесении к общему имуществу в многоквартирном доме или к вспомогательным помещениям	-
13	Сведения об отнесении к специализированному жилищному фонду или к жилым помещениям наемного дома социального использования или наемного дома коммерческого использования	-
14	Сведения о включении помещения в единый государственный реестр объектов культурного наследия (памятников истории и культуры) народов Российской Федерации	-
14.1	Регистрационный номер, вид и наименование объекта недвижимости в едином государственном реестре объектов культурного наследия (памятников истории и культуры) народов Российской Федерации либо регистрационный номер учетной карты объекта, представляющего собой историко-культурную ценность, вид и наименование выявленного объекта культурного наследия	-
14.2	Реквизиты решений Правительства Российской Федерации, органов охраны объектов культурного наследия о включении объекта недвижимости в единый государственный реестр объектов культурного наследия (памятников истории и культуры) народов Российской Федерации либо об отнесении объекта недвижимости к выявленным объектам культурного наследия, подлежащим государственной охране	-
14.3	Реквизиты документа, на основании которого установлены требования к сохранению, содержанию и использованию объектов культурного наследия (памятников истории и культуры) народов Российской Федерации, требования к обеспечению доступа к таким объектам либо выявленному объекту культурного наследия	-
Обозначение (номер) помещения, машино-места на плане здания, сооружения, плане этажа: 113		
Кадастровый номер: -		
№ п/п	Наименование характеристики	Значение характеристики
1	2	3
1	Вид объекта недвижимости (помещение, машино-место)	Помещение
2	Ранее присвоенный государственный учетный номер помещения, машино-места (кадастровый, инвентарный или условный номер)	-
3	Кадастровый номер исходного объекта недвижимости (объектов недвижимости)	-
4	Номер, тип этажа (этажей), на котором (которых) расположено помещение	1, Этаж
5	Адрес помещения, машино-места	Российская Федерация, Московская область, г.о Красногорск, село Николо-Урюпино, улица Сергея Жадобкина, дом 2, квартира 113
	Местоположение помещения, машино-места	-

5	Дополнение местоположения помещения, машино-места	-
6	Площадь помещения, машино-места (Р), м2	39.2
7	Назначение помещения	Жилое
8	Вид жилого помещения (квартира, комната (в квартире)), если жилое помещение расположено в многоквартирном доме	Квартира
9	Вид (виды) разрешенного использования помещения	-
10	Наименование помещения	Квартира 113
11	Кадастровый номер (при наличии) или обозначение на плане этажа (или поэтажном плане) квартиры, в которой расположена комната	-
12	Сведения об отнесении к общему имуществу в многоквартирном доме или к вспомогательным помещениям	-
13	Сведения об отнесении к специализированному жилищному фонду или к жилым помещениям наемного дома социального использования или наемного дома коммерческого использования	-
14	Сведения о включении помещения в единый государственный реестр объектов культурного наследия (памятников истории и культуры) народов Российской Федерации	-
14.1	Регистрационный номер, вид и наименование объекта недвижимости в едином государственном реестре объектов культурного наследия (памятников истории и культуры) народов Российской Федерации либо регистрационный номер учетной карты объекта, представляющего собой историко-культурную ценность, вид и наименование выявленного объекта культурного наследия	-
14.2	Реквизиты решений Правительства Российской Федерации, органов охраны объектов культурного наследия о включении объекта недвижимости в единый государственный реестр объектов культурного наследия (памятников истории и культуры) народов Российской Федерации либо об отнесении объекта недвижимости к выявленным объектам культурного наследия, подлежащим государственной охране	-
14.3	Реквизиты документа, на основании которого установлены требования к сохранению, содержанию и использованию объектов культурного наследия (памятников истории и культуры) народов Российской Федерации, требования к обеспечению доступа к таким объектам либо выявленному объекту культурного наследия	-
Обозначение (номер) помещения, машино-места на плане здания, сооружения, плане этажа: 114		
Кадастровый номер: -		
№ п/п	Наименование характеристики	Значение характеристики
1	2	3
1	Вид объекта недвижимости (помещение, машино-место)	Помещение
2	Ранее присвоенный государственный учетный номер помещения, машино-места (кадастровый, инвентарный или условный номер)	-

3	Кадастровый номер исходного объекта недвижимости (объектов недвижимости)	-
4	Номер, тип этажа (этажей), на котором (которых) расположено помещение	1, Этаж
5	Адрес помещения, машино-места	Российская Федерация, Московская область, г.о Красногорск, село Николо-Урюпино, улица Сергея Жадобкина, дом 2, квартира 114
	Местоположение помещения, машино-места	-
	Дополнение местоположения помещения, машино-места	-
6	Площадь помещения, машино-места (Р), м2	77.9
7	Назначение помещения	Жилое
8	Вид жилого помещения (квартира, комната (в квартире)), если жилое помещение расположено в многоквартирном доме	Квартира
9	Вид (виды) разрешенного использования помещения	-
10	Наименование помещения	Квартира 114
11	Кадастровый номер (при наличии) или обозначение на плане этажа (или поэтажном плане) квартиры, в которой расположена комната	-
12	Сведения об отнесении к общему имуществу в многоквартирном доме или к вспомогательным помещениям	-
13	Сведения об отнесении к специализированному жилищному фонду или к жилым помещениям наемного дома социального использования или наемного дома коммерческого использования	-
14	Сведения о включении помещения в единый государственный реестр объектов культурного наследия (памятников истории и культуры) народов Российской Федерации	-
14.1	Регистрационный номер, вид и наименование объекта недвижимости в едином государственном реестре объектов культурного наследия (памятников истории и культуры) народов Российской Федерации либо регистрационный номер учетной карты объекта, представляющего собой историко-культурную ценность, вид и наименование выявленного объекта культурного наследия	-
14.2	Реквизиты решений Правительства Российской Федерации, органов охраны объектов культурного наследия о включении объекта недвижимости в единый государственный реестр объектов культурного наследия (памятников истории и культуры) народов Российской Федерации либо об отнесении объекта недвижимости к выявленным объектам культурного наследия, подлежащим государственной охране	-
14.3	Реквизиты документа, на основании которого установлены требования к сохранению, содержанию и использованию объектов культурного наследия (памятников истории и культуры) народов Российской Федерации, требования к обеспечению доступа к таким объектам либо выявленному объекту культурного наследия	-

Обозначение (номер) помещения, машино-места на плане здания, сооружения, плане этажа: 115

Кадастровый номер: -

№ п/п	Наименование характеристики	Значение характеристики
1	2	3
1	Вид объекта недвижимости (помещение, машино-место)	Помещение
2	Ранее присвоенный государственный учетный номер помещения, машино-места (кадастровый, инвентарный или условный номер)	-
3	Кадастровый номер исходного объекта недвижимости (объектов недвижимости)	-
4	Номер, тип этажа (этажей), на котором (которых) расположено помещение	2, Этаж
5	Адрес помещения, машино-места	Российская Федерация, Московская область, г.о Красногорск, село Николо-Урюпино, улица Сергея Жадобкина, дом 2, квартира 115
	Местоположение помещения, машино-места	-
	Дополнение местоположения помещения, машино-места	-
6	Площадь помещения, машино-места (Р), м2	77,9
7	Назначение помещения	Жилое
8	Вид жилого помещения (квартира, комната (в квартире), если жилое помещение расположено в многоквартирном доме)	Квартира
9	Вид (виды) разрешенного использования помещения	-
10	Наименование помещения	Квартира 115
11	Кадастровый номер (при наличии) или обозначение на плане этажа (или поэтажном плане) квартиры, в которой расположена комната	-
12	Сведения об отнесении к общему имуществу в многоквартирном доме или к вспомогательным помещениям	-
13	Сведения об отнесении к специализированному жилищному фонду или к жилым помещениям наемного дома социального использования или наемного дома коммерческого использования	-
14	Сведения о включении помещения в единый государственный реестр объектов культурного наследия (памятников истории и культуры) народов Российской Федерации	-
14.1	Регистрационный номер, вид и наименование объекта недвижимости в едином государственном реестре объектов культурного наследия (памятников истории и культуры) народов Российской Федерации либо регистрационный номер учетной карты объекта, представляющего собой историко-культурную ценность, вид и наименование выявленного объекта культурного наследия	-

14.2	Реквизиты решений Правительства Российской Федерации, органов охраны объектов культурного наследия о включении объекта недвижимости в единый государственный реестр объектов культурного наследия (памятников истории и культуры) народов Российской Федерации либо об отнесении объекта недвижимости к выявленным объектам культурного наследия, подлежащим государственной охране	-
14.3	Реквизиты документа, на основании которого установлены требования к сохранению, содержанию и использованию объектов культурного наследия (памятников истории и культуры) народов Российской Федерации, требования к обеспечению доступа к таким объектам либо выявленному объекту культурного наследия	-
Обозначение (номер) помещения, машино-места на плане здания, сооружения, плане этажа: 116		
Кадастровый номер: -		
№ п/п	Наименование характеристики	Значение характеристики
1	2	3
1	Вид объекта недвижимости (помещение, машино-место)	Помещение
2	Ранее присвоенный государственный учетный номер помещения, машино-места (кадастровый, инвентарный или условный номер)	-
3	Кадастровый номер исходного объекта недвижимости (объектов недвижимости)	-
4	Номер, тип этажа (этажей), на котором (которых) расположено помещение	2, Этаж
5	Адрес помещения, машино-места	Российская Федерация, Московская область, г.о Красногорск, село Николо-Урюпино, улица Сергея Жадобкина, дом 2, квартира 116
	Местоположение помещения, машино-места	-
	Дополнение местоположения помещения, машино-места	-
6	Площадь помещения, машино-места (Р), м2	32.6
7	Назначение помещения	Жилое
8	Вид жилого помещения (квартира, комната (в квартире)), если жилое помещение расположено в многоквартирном доме	Квартира
9	Вид (виды) разрешенного использования помещения	-
10	Наименование помещения	Квартира 116
11	Кадастровый номер (при наличии) или обозначение на плане этажа (или поэтажном плане) квартиры, в которой расположена комната	-
12	Сведения об отнесении к общему имуществу в многоквартирном доме или к вспомогательным помещениям	-
13	Сведения об отнесении к специализированному жилищному фонду или к жилым помещениям наемного дома социального использования или наемного дома коммерческого использования	-

14	Сведения о включении помещения в единый государственный реестр объектов культурного наследия (памятников истории и культуры) народов Российской Федерации	-
14.1	Регистрационный номер, вид и наименование объекта недвижимости в едином государственном реестре объектов культурного наследия (памятников истории и культуры) народов Российской Федерации либо регистрационный номер учетной карты объекта, представляющего собой историко-культурную ценность, вид и наименование выявленного объекта культурного наследия	-
14.2	Реквизиты решений Правительства Российской Федерации, органов охраны объектов культурного наследия о включении объекта недвижимости в единый государственный реестр объектов культурного наследия (памятников истории и культуры) народов Российской Федерации либо об отнесении объекта недвижимости к выявленным объектам культурного наследия, подлежащим государственной охране	-
14.3	Реквизиты документа, на основании которого установлены требования к сохранению, содержанию и использованию объектов культурного наследия (памятников истории и культуры) народов Российской Федерации, требования к обеспечению доступа к таким объектам либо выявленному объекту культурного наследия	-

Обозначение (номер) помещения, машино-места на плане здания, сооружения, плане этажа: 117

Кадастровый номер: -

№ п/п	Наименование характеристики	Значение характеристики
1	2	3
1	Вид объекта недвижимости (помещение, машино-место)	Помещение
2	Ранее присвоенный государственный учетный номер помещения, машино-места (кадастровый, инвентарный или условный номер)	-
3	Кадастровый номер исходного объекта недвижимости (объектов недвижимости)	-
4	Номер, тип этажа (этажей), на котором (которых) расположено помещение	2, Этаж
5	Адрес помещения, машино-места	Российская Федерация, Московская область, г.о Красногорск, село Николо-Урюпино, улица Сергея Жадобкина, дом 2, квартира 117
	Местоположение помещения, машино-места	-
	Дополнение местоположения помещения, машино-места	-
6	Площадь помещения, машино-места (Р), м ²	39.2
7	Назначение помещения	Жилое
8	Вид жилого помещения (квартира, комната (в квартире), если жилое помещение расположено в многоквартирном доме)	Квартира
9	Вид (виды) разрешенного использования помещения	-
10	Наименование помещения	Квартира 117

11	Кадастровый номер (при наличии) или обозначение на плане этажа (или поэтажном плане) квартиры, в которой расположена комната	-
12	Сведения об отнесении к общему имуществу в многоквартирном доме или к вспомогательным помещениям	-
13	Сведения об отнесении к специализированному жилищному фонду или к жилым помещениям наемного дома социального использования или наемного дома коммерческого использования	-
14	Сведения о включении помещения в единый государственный реестр объектов культурного наследия (памятников истории и культуры) народов Российской Федерации	-
14.1	Регистрационный номер, вид и наименование объекта недвижимости в едином государственном реестре объектов культурного наследия (памятников истории и культуры) народов Российской Федерации либо регистрационный номер учетной карты объекта, представляющего собой историко-культурную ценность, вид и наименование выявленного объекта культурного наследия	-
14.2	Реквизиты решений Правительства Российской Федерации, органов охраны объектов культурного наследия о включении объекта недвижимости в единый государственный реестр объектов культурного наследия (памятников истории и культуры) народов Российской Федерации либо об отнесении объекта недвижимости к выявленным объектам культурного наследия, подлежащим государственной охране	-
14.3	Реквизиты документа, на основании которого установлены требования к сохранению, содержанию и использованию объектов культурного наследия (памятников истории и культуры) народов Российской Федерации, требования к обеспечению доступа к таким объектам либо выявленному объекту культурного наследия	-
Обозначение (номер) помещения, машино-места на плане здания, сооружения, плане этажа: 118		
Кадастровый номер: -		
№ п/п	Наименование характеристики	Значение характеристики
1	2	3
1	Вид объекта недвижимости (помещение, машино-место)	Помещение
2	Ранее присвоенный государственный учетный номер помещения, машино-места (кадастровый, инвентарный или условный номер)	-
3	Кадастровый номер исходного объекта недвижимости (объектов недвижимости)	-
4	Номер, тип этажа (этажей), на котором (которых) расположено помещение	2, Этаж
5	Адрес помещения, машино-места	Российская Федерация, Московская область, г.о Красногорск, село Николо-Урюпино, улица Сергея Жадобкина, дом 2, квартира 118
	Местоположение помещения, машино-места	-

5	Дополнение местоположения помещения, машино-места	-
6	Площадь помещения, машино-места (Р), м2	33.2
7	Назначение помещения	Жилое
8	Вид жилого помещения (квартира, комната (в квартире)), если жилое помещение расположено в многоквартирном доме	Квартира
9	Вид (виды) разрешенного использования помещения	-
10	Наименование помещения	Квартира 118
11	Кадастровый номер (при наличии) или обозначение на плане этажа (или поэтажном плане) квартиры, в которой расположена комната	-
12	Сведения об отнесении к общему имуществу в многоквартирном доме или к вспомогательным помещениям	-
13	Сведения об отнесении к специализированному жилищному фонду или к жилым помещениям наемного дома социального использования или наемного дома коммерческого использования	-
14	Сведения о включении помещения в единый государственный реестр объектов культурного наследия (памятников истории и культуры) народов Российской Федерации	-
14.1	Регистрационный номер, вид и наименование объекта недвижимости в едином государственном реестре объектов культурного наследия (памятников истории и культуры) народов Российской Федерации либо регистрационный номер учетной карты объекта, представляющего собой историко-культурную ценность, вид и наименование выявленного объекта культурного наследия	-
14.2	Реквизиты решений Правительства Российской Федерации, органов охраны объектов культурного наследия о включении объекта недвижимости в единый государственный реестр объектов культурного наследия (памятников истории и культуры) народов Российской Федерации либо об отнесении объекта недвижимости к выявленным объектам культурного наследия, подлежащим государственной охране	-
14.3	Реквизиты документа, на основании которого установлены требования к сохранению, содержанию и использованию объектов культурного наследия (памятников истории и культуры) народов Российской Федерации, требования к обеспечению доступа к таким объектам либо выявленному объекту культурного наследия	-
Обозначение (номер) помещения, машино-места на плане здания, сооружения, плане этажа: 119		
Кадастровый номер: -		
№ п/п	Наименование характеристики	Значение характеристики
1	2	3
1	Вид объекта недвижимости (помещение, машино-место)	Помещение
2	Ранее присвоенный государственный учетный номер помещения, машино-места (кадастровый, инвентарный или условный номер)	-

3	Кадастровый номер исходного объекта недвижимости (объектов недвижимости)	-
4	Номер, тип этажа (этажей), на котором (которых) расположено помещение	2, Этаж
5	Адрес помещения, машино-места	Российская Федерация, Московская область, г.о Красногорск, село Николо-Урюпино, улица Сергея Жадобкина, дом 2, квартира 119
	Местоположение помещения, машино-места	-
	Дополнение местоположения помещения, машино-места	-
6	Площадь помещения, машино-места (Р), м2	62.4
7	Назначение помещения	Жилое
8	Вид жилого помещения (квартира, комната (в квартире)), если жилое помещение расположено в многоквартирном доме	Квартира
9	Вид (виды) разрешенного использования помещения	-
10	Наименование помещения	Квартира 119
11	Кадастровый номер (при наличии) или обозначение на плане этажа (или поэтажном плане) квартиры, в которой расположена комната	-
12	Сведения об отнесении к общему имуществу в многоквартирном доме или к вспомогательным помещениям	-
13	Сведения об отнесении к специализированному жилищному фонду или к жилым помещениям наемного дома социального использования или наемного дома коммерческого использования	-
14	Сведения о включении помещения в единый государственный реестр объектов культурного наследия (памятников истории и культуры) народов Российской Федерации	-
14.1	Регистрационный номер, вид и наименование объекта недвижимости в едином государственном реестре объектов культурного наследия (памятников истории и культуры) народов Российской Федерации либо регистрационный номер учетной карты объекта, представляющего собой историко-культурную ценность, вид и наименование выявленного объекта культурного наследия	-
14.2	Реквизиты решений Правительства Российской Федерации, органов охраны объектов культурного наследия о включении объекта недвижимости в единый государственный реестр объектов культурного наследия (памятников истории и культуры) народов Российской Федерации либо об отнесении объекта недвижимости к выявленным объектам культурного наследия, подлежащим государственной охране	-
14.3	Реквизиты документа, на основании которого установлены требования к сохранению, содержанию и использованию объектов культурного наследия (памятников истории и культуры) народов Российской Федерации, требования к обеспечению доступа к таким объектам либо выявленному объекту культурного наследия	-

Обозначение (номер) помещения, машино-места на плане здания, сооружения, плане этажа: 120

Кадастровый номер: -

№ п/п	Наименование характеристики	Значение характеристики
1	2	3
1	Вид объекта недвижимости (помещение, машино-место)	Помещение
2	Ранее присвоенный государственный учетный номер помещения, машино-места (кадастровый, инвентарный или условный номер)	-
3	Кадастровый номер исходного объекта недвижимости (объектов недвижимости)	-
4	Номер, тип этажа (этажей), на котором (которых) расположено помещение	3, Этаж
5	Адрес помещения, машино-места	Российская Федерация, Московская область, г.о Красногорск, село Николо-Урюпино, улица Сергея Жадобкина, дом 2, квартира 120
	Местоположение помещения, машино-места	-
	Дополнение местоположения помещения, машино-места	-
6	Площадь помещения, машино-места (Р), м2	77.7
7	Назначение помещения	Жилое
8	Вид жилого помещения (квартира, комната (в квартире), если жилое помещение расположено в многоквартирном доме)	Квартира
9	Вид (виды) разрешенного использования помещения	-
10	Наименование помещения	Квартира 120
11	Кадастровый номер (при наличии) или обозначение на плане этажа (или поэтажном плане) квартиры, в которой расположена комната	-
12	Сведения об отнесении к общему имуществу в многоквартирном доме или к вспомогательным помещениям	-
13	Сведения об отнесении к специализированному жилищному фонду или к жилым помещениям наемного дома социального использования или наемного дома коммерческого использования	-
14	Сведения о включении помещения в единый государственный реестр объектов культурного наследия (памятников истории и культуры) народов Российской Федерации	-
14.1	Регистрационный номер, вид и наименование объекта недвижимости в едином государственном реестре объектов культурного наследия (памятников истории и культуры) народов Российской Федерации либо регистрационный номер учетной карты объекта, представляющего собой историко-культурную ценность, вид и наименование выявленного объекта культурного наследия	-

14.2	Реквизиты решений Правительства Российской Федерации, органов охраны объектов культурного наследия о включении объекта недвижимости в единый государственный реестр объектов культурного наследия (памятников истории и культуры) народов Российской Федерации либо об отнесении объекта недвижимости к выявленным объектам культурного наследия, подлежащим государственной охране	-
14.3	Реквизиты документа, на основании которого установлены требования к сохранению, содержанию и использованию объектов культурного наследия (памятников истории и культуры) народов Российской Федерации, требования к обеспечению доступа к таким объектам либо выявленному объекту культурного наследия	-
Обозначение (номер) помещения, машино-места на плане здания, сооружения, плане этажа: 121		
Кадастровый номер: -		
№ п/п	Наименование характеристики	Значение характеристики
1	2	3
1	Вид объекта недвижимости (помещение, машино-место)	Помещение
2	Ранее присвоенный государственный учетный номер помещения, машино-места (кадастровый, инвентарный или условный номер)	-
3	Кадастровый номер исходного объекта недвижимости (объектов недвижимости)	-
4	Номер, тип этажа (этажей), на котором (которых) расположено помещение	3, Этаж
5	Адрес помещения, машино-места	Российская Федерация, Московская область, г.о Красногорск, село Николо-Урюпино, улица Сергея Жадобкина, дом 2, квартира 121
	Местоположение помещения, машино-места	-
	Дополнение местоположения помещения, машино-места	-
6	Площадь помещения, машино-места (Р), м2	32.4
7	Назначение помещения	Жилое
8	Вид жилого помещения (квартира, комната (в квартире)), если жилое помещение расположено в многоквартирном доме	Квартира
9	Вид (виды) разрешенного использования помещения	-
10	Наименование помещения	Квартира 121
11	Кадастровый номер (при наличии) или обозначение на плане этажа (или поэтажном плане) квартиры, в которой расположена комната	-
12	Сведения об отнесении к общему имуществу в многоквартирном доме или к вспомогательным помещениям	-
13	Сведения об отнесении к специализированному жилищному фонду или к жилым помещениям наемного дома социального использования или наемного дома коммерческого использования	-

14	Сведения о включении помещения в единый государственный реестр объектов культурного наследия (памятников истории и культуры) народов Российской Федерации	-
14.1	Регистрационный номер, вид и наименование объекта недвижимости в едином государственном реестре объектов культурного наследия (памятников истории и культуры) народов Российской Федерации либо регистрационный номер учетной карты объекта, представляющего собой историко-культурную ценность, вид и наименование выявленного объекта культурного наследия	-
14.2	Реквизиты решений Правительства Российской Федерации, органов охраны объектов культурного наследия о включении объекта недвижимости в единый государственный реестр объектов культурного наследия (памятников истории и культуры) народов Российской Федерации либо об отнесении объекта недвижимости к выявленным объектам культурного наследия, подлежащим государственной охране	-
14.3	Реквизиты документа, на основании которого установлены требования к сохранению, содержанию и использованию объектов культурного наследия (памятников истории и культуры) народов Российской Федерации, требования к обеспечению доступа к таким объектам либо выявленному объекту культурного наследия	-

Обозначение (номер) помещения, машино-места на плане здания, сооружения, плане этажа: 122

Кадастровый номер: -

№ п/п	Наименование характеристики	Значение характеристики
1	2	3
1	Вид объекта недвижимости (помещение, машино-место)	Помещение
2	Ранее присвоенный государственный учетный номер помещения, машино-места (кадастровый, инвентарный или условный номер)	-
3	Кадастровый номер исходного объекта недвижимости (объектов недвижимости)	-
4	Номер, тип этажа (этажей), на котором (которых) расположено помещение	3, Этаж
5	Адрес помещения, машино-места	Российская Федерация, Московская область, г.о Красногорск, село Николо-Урюпино, улица Сергея Жадобкина, дом 2, квартира 122
	Местоположение помещения, машино-места	-
	Дополнение местоположения помещения, машино-места	-
6	Площадь помещения, машино-места (Р), м ²	39.1
7	Назначение помещения	Жилое
8	Вид жилого помещения (квартира, комната (в квартире)), если жилое помещение расположено в многоквартирном доме	Квартира
9	Вид (виды) разрешенного использования помещения	-
10	Наименование помещения	Квартира 122

11	Кадастровый номер (при наличии) или обозначение на плане этажа (или поэтажном плане) квартиры, в которой расположена комната	-
12	Сведения об отнесении к общему имуществу в многоквартирном доме или к вспомогательным помещениям	-
13	Сведения об отнесении к специализированному жилищному фонду или к жилым помещениям наемного дома социального использования или наемного дома коммерческого использования	-
14	Сведения о включении помещения в единый государственный реестр объектов культурного наследия (памятников истории и культуры) народов Российской Федерации	-
14.1	Регистрационный номер, вид и наименование объекта недвижимости в едином государственном реестре объектов культурного наследия (памятников истории и культуры) народов Российской Федерации либо регистрационный номер учетной карты объекта, представляющего собой историко-культурную ценность, вид и наименование выявленного объекта культурного наследия	-
14.2	Реквизиты решений Правительства Российской Федерации, органов охраны объектов культурного наследия о включении объекта недвижимости в единый государственный реестр объектов культурного наследия (памятников истории и культуры) народов Российской Федерации либо об отнесении объекта недвижимости к выявленным объектам культурного наследия, подлежащим государственной охране	-
14.3	Реквизиты документа, на основании которого установлены требования к сохранению, содержанию и использованию объектов культурного наследия (памятников истории и культуры) народов Российской Федерации, требования к обеспечению доступа к таким объектам либо выявленному объекту культурного наследия	-
Обозначение (номер) помещения, машино-места на плане здания, сооружения, плане этажа: 123		
Кадастровый номер: -		
№ п/п	Наименование характеристики	Значение характеристики
1	2	3
1	Вид объекта недвижимости (помещение, машино-место)	Помещение
2	Ранее присвоенный государственный учетный номер помещения, машино-места (кадастровый, инвентарный или условный номер)	-
3	Кадастровый номер исходного объекта недвижимости (объектов недвижимости)	-
4	Номер, тип этажа (этажей), на котором (которых) расположено помещение	3, Этаж
5	Адрес помещения, машино-места	Российская Федерация, Московская область, г.о Красногорск, село Николо-Урюпино, улица Сергея Жадобкина, дом 2, квартира 123
	Местоположение помещения, машино-места	-

5	Дополнение местоположения помещения, машино-места	-
6	Площадь помещения, машино-места (Р), м2	33.0
7	Назначение помещения	Жилое
8	Вид жилого помещения (квартира, комната (в квартире)), если жилое помещение расположено в многоквартирном доме	Квартира
9	Вид (виды) разрешенного использования помещения	-
10	Наименование помещения	Квартира 123
11	Кадастровый номер (при наличии) или обозначение на плане этажа (или поэтажном плане) квартиры, в которой расположена комната	-
12	Сведения об отнесении к общему имуществу в многоквартирном доме или к вспомогательным помещениям	-
13	Сведения об отнесении к специализированному жилищному фонду или к жилым помещениям наемного дома социального использования или наемного дома коммерческого использования	-
14	Сведения о включении помещения в единый государственный реестр объектов культурного наследия (памятников истории и культуры) народов Российской Федерации	-
14.1	Регистрационный номер, вид и наименование объекта недвижимости в едином государственном реестре объектов культурного наследия (памятников истории и культуры) народов Российской Федерации либо регистрационный номер учетной карты объекта, представляющего собой историко-культурную ценность, вид и наименование выявленного объекта культурного наследия	-
14.2	Реквизиты решений Правительства Российской Федерации, органов охраны объектов культурного наследия о включении объекта недвижимости в единый государственный реестр объектов культурного наследия (памятников истории и культуры) народов Российской Федерации либо об отнесении объекта недвижимости к выявленным объектам культурного наследия, подлежащим государственной охране	-
14.3	Реквизиты документа, на основании которого установлены требования к сохранению, содержанию и использованию объектов культурного наследия (памятников истории и культуры) народов Российской Федерации, требования к обеспечению доступа к таким объектам либо выявленному объекту культурного наследия	-
Обозначение (номер) помещения, машино-места на плане здания, сооружения, плане этажа: 124		
Кадастровый номер: -		
№ п/п	Наименование характеристики	Значение характеристики
1	2	3
1	Вид объекта недвижимости (помещение, машино-место)	Помещение
2	Ранее присвоенный государственный учетный номер помещения, машино-места (кадастровый, инвентарный или условный номер)	-

3	Кадастровый номер исходного объекта недвижимости (объектов недвижимости)	-
4	Номер, тип этажа (этажей), на котором (которых) расположено помещение	3, Этаж
5	Адрес помещения, машино-места	Российская Федерация, Московская область, г.о Красногорск, село Николо-Урюпино, улица Сергея Жадобкина, дом 2, квартира 124
	Местоположение помещения, машино-места	-
	Дополнение местоположения помещения, машино-места	-
6	Площадь помещения, машино-места (Р), м2	61.9
7	Назначение помещения	Жилое
8	Вид жилого помещения (квартира, комната (в квартире)), если жилое помещение расположено в многоквартирном доме	Квартира
9	Вид (виды) разрешенного использования помещения	-
10	Наименование помещения	Квартира 124
11	Кадастровый номер (при наличии) или обозначение на плане этажа (или поэтажном плане) квартиры, в которой расположена комната	-
12	Сведения об отнесении к общему имуществу в многоквартирном доме или к вспомогательным помещениям	-
13	Сведения об отнесении к специализированному жилищному фонду или к жилым помещениям наемного дома социального использования или наемного дома коммерческого использования	-
14	Сведения о включении помещения в единый государственный реестр объектов культурного наследия (памятников истории и культуры) народов Российской Федерации	-
14.1	Регистрационный номер, вид и наименование объекта недвижимости в едином государственном реестре объектов культурного наследия (памятников истории и культуры) народов Российской Федерации либо регистрационный номер учетной карты объекта, представляющего собой историко-культурную ценность, вид и наименование выявленного объекта культурного наследия	-
14.2	Реквизиты решений Правительства Российской Федерации, органов охраны объектов культурного наследия о включении объекта недвижимости в единый государственный реестр объектов культурного наследия (памятников истории и культуры) народов Российской Федерации либо об отнесении объекта недвижимости к выявленным объектам культурного наследия, подлежащим государственной охране	-
14.3	Реквизиты документа, на основании которого установлены требования к сохранению, содержанию и использованию объектов культурного наследия (памятников истории и культуры) народов Российской Федерации, требования к обеспечению доступа к таким объектам либо выявленному объекту культурного наследия	-

Обозначение (номер) помещения, машино-места на плане здания, сооружения, плане этажа: 125

Кадастровый номер: -

№ п/п	Наименование характеристики	Значение характеристики
1	2	3
1	Вид объекта недвижимости (помещение, машино-место)	Помещение
2	Ранее присвоенный государственный учетный номер помещения, машино-места (кадастровый, инвентарный или условный номер)	-
3	Кадастровый номер исходного объекта недвижимости (объектов недвижимости)	-
4	Номер, тип этажа (этажей), на котором (которых) расположено помещение	4, Этаж
5	Адрес помещения, машино-места	Российская Федерация, Московская область, г.о Красногорск, село Николо-Урюпино, улица Сергея Жадобкина, дом 2, квартира 125
	Местоположение помещения, машино-места	-
	Дополнение местоположения помещения, машино-места	-
6	Площадь помещения, машино-места (Р), м2	77.7
7	Назначение помещения	Жилое
8	Вид жилого помещения (квартира, комната (в квартире), если жилое помещение расположено в многоквартирном доме)	Квартира
9	Вид (виды) разрешенного использования помещения	-
10	Наименование помещения	Квартира 125
11	Кадастровый номер (при наличии) или обозначение на плане этажа (или поэтажном плане) квартиры, в которой расположена комната	-
12	Сведения об отнесении к общему имуществу в многоквартирном доме или к вспомогательным помещениям	-
13	Сведения об отнесении к специализированному жилищному фонду или к жилым помещениям наемного дома социального использования или наемного дома коммерческого использования	-
14	Сведения о включении помещения в единый государственный реестр объектов культурного наследия (памятников истории и культуры) народов Российской Федерации	-
14.1	Регистрационный номер, вид и наименование объекта недвижимости в едином государственном реестре объектов культурного наследия (памятников истории и культуры) народов Российской Федерации либо регистрационный номер учетной карты объекта, представляющего собой историко-культурную ценность, вид и наименование выявленного объекта культурного наследия	-

14.2	Реквизиты решений Правительства Российской Федерации, органов охраны объектов культурного наследия о включении объекта недвижимости в единый государственный реестр объектов культурного наследия (памятников истории и культуры) народов Российской Федерации либо об отнесении объекта недвижимости к выявленным объектам культурного наследия, подлежащим государственной охране	-
14.3	Реквизиты документа, на основании которого установлены требования к сохранению, содержанию и использованию объектов культурного наследия (памятников истории и культуры) народов Российской Федерации, требования к обеспечению доступа к таким объектам либо выявленному объекту культурного наследия	-
Обозначение (номер) помещения, машино-места на плане здания, сооружения, плане этажа: 126		
Кадастровый номер: -		
№ п/п	Наименование характеристики	Значение характеристики
1	2	3
1	Вид объекта недвижимости (помещение, машино-место)	Помещение
2	Ранее присвоенный государственный учетный номер помещения, машино-места (кадастровый, инвентарный или условный номер)	-
3	Кадастровый номер исходного объекта недвижимости (объектов недвижимости)	-
4	Номер, тип этажа (этажей), на котором (которых) расположено помещение	4, Этаж
5	Адрес помещения, машино-места	Российская Федерация, Московская область, г.о Красногорск, село Николо-Урюпино, улица Сергея Жадобкина, дом 2, квартира 126
	Местоположение помещения, машино-места	-
	Дополнение местоположения помещения, машино-места	-
6	Площадь помещения, машино-места (Р), м ²	32.4
7	Назначение помещения	Жилое
8	Вид жилого помещения (квартира, комната (в квартире), если жилое помещение расположено в многоквартирном доме)	Квартира
9	Вид (виды) разрешенного использования помещения	-
10	Наименование помещения	Квартира 126
11	Кадастровый номер (при наличии) или обозначение на плане этажа (или поэтажном плане) квартиры, в которой расположена комната	-
12	Сведения об отнесении к общему имуществу в многоквартирном доме или к вспомогательным помещениям	-
13	Сведения об отнесении к специализированному жилищному фонду или к жилым помещениям наемного дома социального использования или наемного дома коммерческого использования	-

14	Сведения о включении помещения в единый государственный реестр объектов культурного наследия (памятников истории и культуры) народов Российской Федерации	-
14.1	Регистрационный номер, вид и наименование объекта недвижимости в едином государственном реестре объектов культурного наследия (памятников истории и культуры) народов Российской Федерации либо регистрационный номер учетной карты объекта, представляющего собой историко-культурную ценность, вид и наименование выявленного объекта культурного наследия	-
14.2	Реквизиты решений Правительства Российской Федерации, органов охраны объектов культурного наследия о включении объекта недвижимости в единый государственный реестр объектов культурного наследия (памятников истории и культуры) народов Российской Федерации либо об отнесении объекта недвижимости к выявленным объектам культурного наследия, подлежащим государственной охране	-
14.3	Реквизиты документа, на основании которого установлены требования к сохранению, содержанию и использованию объектов культурного наследия (памятников истории и культуры) народов Российской Федерации, требования к обеспечению доступа к таким объектам либо выявленному объекту культурного наследия	-

Обозначение (номер) помещения, машино-места на плане здания, сооружения, плане этажа: 127

Кадастровый номер: -

№ п/п	Наименование характеристики	Значение характеристики
1	2	3
1	Вид объекта недвижимости (помещение, машино-место)	Помещение
2	Ранее присвоенный государственный учетный номер помещения, машино-места (кадастровый, инвентарный или условный номер)	-
3	Кадастровый номер исходного объекта недвижимости (объектов недвижимости)	-
4	Номер, тип этажа (этажей), на котором (которых) расположено помещение	4, Этаж
5	Адрес помещения, машино-места	Российская Федерация, Московская область, г.о Красногорск, село Николо-Урюпино, улица Сергея Жадобкина, дом 2, квартира 127
	Местоположение помещения, машино-места	-
	Дополнение местоположения помещения, машино-места	-
6	Площадь помещения, машино-места (Р), м ²	39.0
7	Назначение помещения	Жилое
8	Вид жилого помещения (квартира, комната (в квартире)), если жилое помещение расположено в многоквартирном доме	Квартира
9	Вид (виды) разрешенного использования помещения	-
10	Наименование помещения	Квартира 127

11	Кадастровый номер (при наличии) или обозначение на плане этажа (или поэтажном плане) квартиры, в которой расположена комната	-
12	Сведения об отнесении к общему имуществу в многоквартирном доме или к вспомогательным помещениям	-
13	Сведения об отнесении к специализированному жилищному фонду или к жилым помещениям наемного дома социального использования или наемного дома коммерческого использования	-
14	Сведения о включении помещения в единый государственный реестр объектов культурного наследия (памятников истории и культуры) народов Российской Федерации	-
14.1	Регистрационный номер, вид и наименование объекта недвижимости в едином государственном реестре объектов культурного наследия (памятников истории и культуры) народов Российской Федерации либо регистрационный номер учетной карты объекта, представляющего собой историко-культурную ценность, вид и наименование выявленного объекта культурного наследия	-
14.2	Реквизиты решений Правительства Российской Федерации, органов охраны объектов культурного наследия о включении объекта недвижимости в единый государственный реестр объектов культурного наследия (памятников истории и культуры) народов Российской Федерации либо об отнесении объекта недвижимости к выявленным объектам культурного наследия, подлежащим государственной охране	-
14.3	Реквизиты документа, на основании которого установлены требования к сохранению, содержанию и использованию объектов культурного наследия (памятников истории и культуры) народов Российской Федерации, требования к обеспечению доступа к таким объектам либо выявленному объекту культурного наследия	-
Обозначение (номер) помещения, машино-места на плане здания, сооружения, плане этажа: 128		
Кадастровый номер: -		
№ п/п	Наименование характеристики	Значение характеристики
1	2	3
1	Вид объекта недвижимости (помещение, машино-место)	Помещение
2	Ранее присвоенный государственный учетный номер помещения, машино-места (кадастровый, инвентарный или условный номер)	-
3	Кадастровый номер исходного объекта недвижимости (объектов недвижимости)	-
4	Номер, тип этажа (этажей), на котором (которых) расположено помещение	4, Этаж
5	Адрес помещения, машино-места	Российская Федерация, Московская область, г.о Красногорск, село Николо-Урюпино, улица Сергея Жадобкина, дом 2, квартира 128
	Местоположение помещения, машино-места	-

5	Дополнение местоположения помещения, машино-места	-
6	Площадь помещения, машино-места (Р), м2	33.1
7	Назначение помещения	Жилое
8	Вид жилого помещения (квартира, комната (в квартире)), если жилое помещение расположено в многоквартирном доме	Квартира
9	Вид (виды) разрешенного использования помещения	-
10	Наименование помещения	Квартира 128
11	Кадастровый номер (при наличии) или обозначение на плане этажа (или поэтажном плане) квартиры, в которой расположена комната	-
12	Сведения об отнесении к общему имуществу в многоквартирном доме или к вспомогательным помещениям	-
13	Сведения об отнесении к специализированному жилищному фонду или к жилым помещениям наемного дома социального использования или наемного дома коммерческого использования	-
14	Сведения о включении помещения в единый государственный реестр объектов культурного наследия (памятников истории и культуры) народов Российской Федерации	-
14.1	Регистрационный номер, вид и наименование объекта недвижимости в едином государственном реестре объектов культурного наследия (памятников истории и культуры) народов Российской Федерации либо регистрационный номер учетной карты объекта, представляющего собой историко-культурную ценность, вид и наименование выявленного объекта культурного наследия	-
14.2	Реквизиты решений Правительства Российской Федерации, органов охраны объектов культурного наследия о включении объекта недвижимости в единый государственный реестр объектов культурного наследия (памятников истории и культуры) народов Российской Федерации либо об отнесении объекта недвижимости к выявленным объектам культурного наследия, подлежащим государственной охране	-
14.3	Реквизиты документа, на основании которого установлены требования к сохранению, содержанию и использованию объектов культурного наследия (памятников истории и культуры) народов Российской Федерации, требования к обеспечению доступа к таким объектам либо выявленному объекту культурного наследия	-
Обозначение (номер) помещения, машино-места на плане здания, сооружения, плане этажа: 129		
Кадастровый номер: -		
№ п/п	Наименование характеристики	Значение характеристики
1	2	3
1	Вид объекта недвижимости (помещение, машино-место)	Помещение
2	Ранее присвоенный государственный учетный номер помещения, машино-места (кадастровый, инвентарный или условный номер)	-

3	Кадастровый номер исходного объекта недвижимости (объектов недвижимости)	-
4	Номер, тип этажа (этажей), на котором (которых) расположено помещение	4, Этаж
5	Адрес помещения, машино-места	Российская Федерация, Московская область, г.о Красногорск, село Николо-Урюпино, улица Сергея Жадобкина, дом 2, квартира 129
	Местоположение помещения, машино-места	-
	Дополнение местоположения помещения, машино-места	-
6	Площадь помещения, машино-места (Р), м2	62.1
7	Назначение помещения	Жилое
8	Вид жилого помещения (квартира, комната (в квартире)), если жилое помещение расположено в многоквартирном доме	Квартира
9	Вид (виды) разрешенного использования помещения	-
10	Наименование помещения	Квартира 129
11	Кадастровый номер (при наличии) или обозначение на плане этажа (или поэтажном плане) квартиры, в которой расположена комната	-
12	Сведения об отнесении к общему имуществу в многоквартирном доме или к вспомогательным помещениям	-
13	Сведения об отнесении к специализированному жилищному фонду или к жилым помещениям наемного дома социального использования или наемного дома коммерческого использования	-
14	Сведения о включении помещения в единый государственный реестр объектов культурного наследия (памятников истории и культуры) народов Российской Федерации	-
14.1	Регистрационный номер, вид и наименование объекта недвижимости в едином государственном реестре объектов культурного наследия (памятников истории и культуры) народов Российской Федерации либо регистрационный номер учетной карты объекта, представляющего собой историко-культурную ценность, вид и наименование выявленного объекта культурного наследия	-
14.2	Реквизиты решений Правительства Российской Федерации, органов охраны объектов культурного наследия о включении объекта недвижимости в единый государственный реестр объектов культурного наследия (памятников истории и культуры) народов Российской Федерации либо об отнесении объекта недвижимости к выявленным объектам культурного наследия, подлежащим государственной охране	-
14.3	Реквизиты документа, на основании которого установлены требования к сохранению, содержанию и использованию объектов культурного наследия (памятников истории и культуры) народов Российской Федерации, требования к обеспечению доступа к таким объектам либо выявленному объекту культурного наследия	-

Обозначение (номер) помещения, машино-места на плане здания, сооружения, плане этажа: 130

Кадастровый номер: -

№ п/п	Наименование характеристики	Значение характеристики
1	2	3
1	Вид объекта недвижимости (помещение, машино-место)	Помещение
2	Ранее присвоенный государственный учетный номер помещения, машино-места (кадастровый, инвентарный или условный номер)	-
3	Кадастровый номер исходного объекта недвижимости (объектов недвижимости)	-
4	Номер, тип этажа (этажей), на котором (которых) расположено помещение	5, Этаж
5	Адрес помещения, машино-места	Российская Федерация, Московская область, г.о Красногорск, село Николо-Урюпино, улица Сергея Жадобкина, дом 2, квартира 130
	Местоположение помещения, машино-места	-
	Дополнение местоположения помещения, машино-места	-
6	Площадь помещения, машино-места (Р), м ²	77,9
7	Назначение помещения	Жилое
8	Вид жилого помещения (квартира, комната (в квартире)), если жилое помещение расположено в многоквартирном доме	Квартира
9	Вид (виды) разрешенного использования помещения	-
10	Наименование помещения	Квартира 130
11	Кадастровый номер (при наличии) или обозначение на плане этажа (или поэтажном плане) квартиры, в которой расположена комната	-
12	Сведения об отнесении к общему имуществу в многоквартирном доме или к вспомогательным помещениям	-
13	Сведения об отнесении к специализированному жилищному фонду или к жилым помещениям наемного дома социального использования или наемного дома коммерческого использования	-
14	Сведения о включении помещения в единый государственный реестр объектов культурного наследия (памятников истории и культуры) народов Российской Федерации	-
14.1	Регистрационный номер, вид и наименование объекта недвижимости в едином государственном реестре объектов культурного наследия (памятников истории и культуры) народов Российской Федерации либо регистрационный номер учетной карты объекта, представляющего собой историко-культурную ценность, вид и наименование выявленного объекта культурного наследия	-

14.2	Реквизиты решений Правительства Российской Федерации, органов охраны объектов культурного наследия о включении объекта недвижимости в единый государственный реестр объектов культурного наследия (памятников истории и культуры) народов Российской Федерации либо об отнесении объекта недвижимости к выявленным объектам культурного наследия, подлежащим государственной охране	-
14.3	Реквизиты документа, на основании которого установлены требования к сохранению, содержанию и использованию объектов культурного наследия (памятников истории и культуры) народов Российской Федерации, требования к обеспечению доступа к таким объектам либо выявленному объекту культурного наследия	-
Обозначение (номер) помещения, машино-места на плане здания, сооружения, плане этажа: 131		
Кадастровый номер: -		
№ п/п	Наименование характеристики	Значение характеристики
1	2	3
1	Вид объекта недвижимости (помещение, машино-место)	Помещение
2	Ранее присвоенный государственный учетный номер помещения, машино-места (кадастровый, инвентарный или условный номер)	-
3	Кадастровый номер исходного объекта недвижимости (объектов недвижимости)	-
4	Номер, тип этажа (этажей), на котором (которых) расположено помещение	5, Этаж
5	Адрес помещения, машино-места	Российская Федерация, Московская область, г.о Красногорск, село Николо-Урюпино, улица Сергея Жадобкина, дом 2, квартира 131
	Местоположение помещения, машино-места	-
	Дополнение местоположения помещения, машино-места	-
6	Площадь помещения, машино-места (Р), м2	32.4
7	Назначение помещения	Жилое
8	Вид жилого помещения (квартира, комната (в квартире)), если жилое помещение расположено в многоквартирном доме	Квартира
9	Вид (виды) разрешенного использования помещения	-
10	Наименование помещения	Квартира 131
11	Кадастровый номер (при наличии) или обозначение на плане этажа (или поэтажном плане) квартиры, в которой расположена комната	-
12	Сведения об отнесении к общему имуществу в многоквартирном доме или к вспомогательным помещениям	-
13	Сведения об отнесении к специализированному жилищному фонду или к жилым помещениям наемного дома социального использования или наемного дома коммерческого использования	-

14	Сведения о включении помещения в единый государственный реестр объектов культурного наследия (памятников истории и культуры) народов Российской Федерации	-
14.1	Регистрационный номер, вид и наименование объекта недвижимости в едином государственном реестре объектов культурного наследия (памятников истории и культуры) народов Российской Федерации либо регистрационный номер учетной карты объекта, представляющего собой историко-культурную ценность, вид и наименование выявленного объекта культурного наследия	-
14.2	Реквизиты решений Правительства Российской Федерации, органов охраны объектов культурного наследия о включении объекта недвижимости в единый государственный реестр объектов культурного наследия (памятников истории и культуры) народов Российской Федерации либо об отнесении объекта недвижимости к выявленным объектам культурного наследия, подлежащим государственной охране	-
14.3	Реквизиты документа, на основании которого установлены требования к сохранению, содержанию и использованию объектов культурного наследия (памятников истории и культуры) народов Российской Федерации, требования к обеспечению доступа к таким объектам либо выявленному объекту культурного наследия	-

Обозначение (номер) помещения, машино-места на плане здания, сооружения, плане этажа: 132

Кадастровый номер: -

№ п/п	Наименование характеристики	Значение характеристики
1	2	3
1	Вид объекта недвижимости (помещение, машино-место)	Помещение
2	Ранее присвоенный государственный учетный номер помещения, машино-места (кадастровый, инвентарный или условный номер)	-
3	Кадастровый номер исходного объекта недвижимости (объектов недвижимости)	-
4	Номер, тип этажа (этажей), на котором (которых) расположено помещение	5, Этаж
5	Адрес помещения, машино-места	Российская Федерация, Московская область, г.о Красногорск, село Николо-Урюпино, улица Сергея Жадобкина, дом 2, квартира 132
	Местоположение помещения, машино-места	-
	Дополнение местоположения помещения, машино-места	-
6	Площадь помещения, машино-места (Р), м ²	39.2
7	Назначение помещения	Жилое
8	Вид жилого помещения (квартира, комната (в квартире), если жилое помещение расположено в многоквартирном доме)	Квартира
9	Вид (виды) разрешенного использования помещения	-
10	Наименование помещения	Квартира 132

11	Кадастровый номер (при наличии) или обозначение на плане этажа (или поэтажном плане) квартиры, в которой расположена комната	-
12	Сведения об отнесении к общему имуществу в многоквартирном доме или к вспомогательным помещениям	-
13	Сведения об отнесении к специализированному жилищному фонду или к жилым помещениям наемного дома социального использования или наемного дома коммерческого использования	-
14	Сведения о включении помещения в единый государственный реестр объектов культурного наследия (памятников истории и культуры) народов Российской Федерации	-
14.1	Регистрационный номер, вид и наименование объекта недвижимости в едином государственном реестре объектов культурного наследия (памятников истории и культуры) народов Российской Федерации либо регистрационный номер учетной карты объекта, представляющего собой историко-культурную ценность, вид и наименование выявленного объекта культурного наследия	-
14.2	Реквизиты решений Правительства Российской Федерации, органов охраны объектов культурного наследия о включении объекта недвижимости в единый государственный реестр объектов культурного наследия (памятников истории и культуры) народов Российской Федерации либо об отнесении объекта недвижимости к выявленным объектам культурного наследия, подлежащим государственной охране	-
14.3	Реквизиты документа, на основании которого установлены требования к сохранению, содержанию и использованию объектов культурного наследия (памятников истории и культуры) народов Российской Федерации, требования к обеспечению доступа к таким объектам либо выявленному объекту культурного наследия	-
Обозначение (номер) помещения, машино-места на плане здания, сооружения, плане этажа: 133		
Кадастровый номер: -		
№ п/п	Наименование характеристики	Значение характеристики
1	2	3
1	Вид объекта недвижимости (помещение, машино-место)	Помещение
2	Ранее присвоенный государственный учетный номер помещения, машино-места (кадастровый, инвентарный или условный номер)	-
3	Кадастровый номер исходного объекта недвижимости (объектов недвижимости)	-
4	Номер, тип этажа (этажей), на котором (которых) расположено помещение	5, Этаж
5	Адрес помещения, машино-места	Российская Федерация, Московская область, г.о Красногорск, село Николо-Урюпино, улица Сергея Жадобкина, дом 2, квартира 133
	Местоположение помещения, машино-места	-

5	Дополнение местоположения помещения, машино-места	-
6	Площадь помещения, машино-места (Р), м2	33.0
7	Назначение помещения	Жилое
8	Вид жилого помещения (квартира, комната (в квартире)), если жилое помещение расположено в многоквартирном доме	Квартира
9	Вид (виды) разрешенного использования помещения	-
10	Наименование помещения	Квартира 133
11	Кадастровый номер (при наличии) или обозначение на плане этажа (или поэтажном плане) квартиры, в которой расположена комната	-
12	Сведения об отнесении к общему имуществу в многоквартирном доме или к вспомогательным помещениям	-
13	Сведения об отнесении к специализированному жилищному фонду или к жилым помещениям наемного дома социального использования или наемного дома коммерческого использования	-
14	Сведения о включении помещения в единый государственный реестр объектов культурного наследия (памятников истории и культуры) народов Российской Федерации	-
14.1	Регистрационный номер, вид и наименование объекта недвижимости в едином государственном реестре объектов культурного наследия (памятников истории и культуры) народов Российской Федерации либо регистрационный номер учетной карты объекта, представляющего собой историко-культурную ценность, вид и наименование выявленного объекта культурного наследия	-
14.2	Реквизиты решений Правительства Российской Федерации, органов охраны объектов культурного наследия о включении объекта недвижимости в единый государственный реестр объектов культурного наследия (памятников истории и культуры) народов Российской Федерации либо об отнесении объекта недвижимости к выявленным объектам культурного наследия, подлежащим государственной охране	-
14.3	Реквизиты документа, на основании которого установлены требования к сохранению, содержанию и использованию объектов культурного наследия (памятников истории и культуры) народов Российской Федерации, требования к обеспечению доступа к таким объектам либо выявленному объекту культурного наследия	-
Обозначение (номер) помещения, машино-места на плане здания, сооружения, плане этажа: 134		
Кадастровый номер: -		
№ п/п	Наименование характеристики	Значение характеристики
1	2	3
1	Вид объекта недвижимости (помещение, машино-место)	Помещение
2	Ранее присвоенный государственный учетный номер помещения, машино-места (кадастровый, инвентарный или условный номер)	-

3	Кадастровый номер исходного объекта недвижимости (объектов недвижимости)	-
4	Номер, тип этажа (этажей), на котором (которых) расположено помещение	5, Этаж
5	Адрес помещения, машино-места	Российская Федерация, Московская область, г.о Красногорск, село Николо-Урюпино, улица Сергея Жадобкина, дом 2, квартира 134
	Местоположение помещения, машино-места	-
	Дополнение местоположения помещения, машино-места	-
6	Площадь помещения, машино-места (Р), м2	80.3
7	Назначение помещения	Жилое
8	Вид жилого помещения (квартира, комната (в квартире)), если жилое помещение расположено в многоквартирном доме	Квартира
9	Вид (виды) разрешенного использования помещения	-
10	Наименование помещения	Квартира 134
11	Кадастровый номер (при наличии) или обозначение на плане этажа (или поэтажном плане) квартиры, в которой расположена комната	-
12	Сведения об отнесении к общему имуществу в многоквартирном доме или к вспомогательным помещениям	-
13	Сведения об отнесении к специализированному жилищному фонду или к жилым помещениям наемного дома социального использования или наемного дома коммерческого использования	-
14	Сведения о включении помещения в единый государственный реестр объектов культурного наследия (памятников истории и культуры) народов Российской Федерации	-
14.1	Регистрационный номер, вид и наименование объекта недвижимости в едином государственном реестре объектов культурного наследия (памятников истории и культуры) народов Российской Федерации либо регистрационный номер учетной карты объекта, представляющего собой историко-культурную ценность, вид и наименование выявленного объекта культурного наследия	-
14.2	Реквизиты решений Правительства Российской Федерации, органов охраны объектов культурного наследия о включении объекта недвижимости в единый государственный реестр объектов культурного наследия (памятников истории и культуры) народов Российской Федерации либо об отнесении объекта недвижимости к выявленным объектам культурного наследия, подлежащим государственной охране	-
14.3	Реквизиты документа, на основании которого установлены требования к сохранению, содержанию и использованию объектов культурного наследия (памятников истории и культуры) народов Российской Федерации, требования к обеспечению доступа к таким объектам либо выявленному объекту культурного наследия	-

Обозначение (номер) помещения, машино-места на плане здания, сооружения, плане этажа: 135

Кадастровый номер: -

№ п/п	Наименование характеристики	Значение характеристики
1	2	3
1	Вид объекта недвижимости (помещение, машино-место)	Помещение
2	Ранее присвоенный государственный учетный номер помещения, машино-места (кадастровый, инвентарный или условный номер)	-
3	Кадастровый номер исходного объекта недвижимости (объектов недвижимости)	-
4	Номер, тип этажа (этажей), на котором (которых) расположено помещение	6, Этаж
5	Адрес помещения, машино-места	Российская Федерация, Московская область, г.о Красногорск, село Николо-Урюпино, улица Сергея Жадобкина, дом 2, квартира 135
	Местоположение помещения, машино-места	-
	Дополнение местоположения помещения, машино-места	-
6	Площадь помещения, машино-места (Р), м2	78.2
7	Назначение помещения	Жилое
8	Вид жилого помещения (квартира, комната (в квартире), если жилое помещение расположено в многоквартирном доме)	Квартира
9	Вид (виды) разрешенного использования помещения	-
10	Наименование помещения	Квартира 135
11	Кадастровый номер (при наличии) или обозначение на плане этажа (или поэтажном плане) квартиры, в которой расположена комната	-
12	Сведения об отнесении к общему имуществу в многоквартирном доме или к вспомогательным помещениям	-
13	Сведения об отнесении к специализированному жилищному фонду или к жилым помещениям наемного дома социального использования или наемного дома коммерческого использования	-
14	Сведения о включении помещения в единый государственный реестр объектов культурного наследия (памятников истории и культуры) народов Российской Федерации	-
14.1	Регистрационный номер, вид и наименование объекта недвижимости в едином государственном реестре объектов культурного наследия (памятников истории и культуры) народов Российской Федерации либо регистрационный номер учетной карты объекта, представляющего собой историко-культурную ценность, вид и наименование выявленного объекта культурного наследия	-

14.2	Реквизиты решений Правительства Российской Федерации, органов охраны объектов культурного наследия о включении объекта недвижимости в единый государственный реестр объектов культурного наследия (памятников истории и культуры) народов Российской Федерации либо об отнесении объекта недвижимости к выявленным объектам культурного наследия, подлежащим государственной охране	-
14.3	Реквизиты документа, на основании которого установлены требования к сохранению, содержанию и использованию объектов культурного наследия (памятников истории и культуры) народов Российской Федерации, требования к обеспечению доступа к таким объектам либо выявленному объекту культурного наследия	-
Обозначение (номер) помещения, машино-места на плане здания, сооружения, плане этажа: 136		
Кадастровый номер: -		
№ п/п	Наименование характеристики	Значение характеристики
1	2	3
1	Вид объекта недвижимости (помещение, машино-место)	Помещение
2	Ранее присвоенный государственный учетный номер помещения, машино-места (кадастровый, инвентарный или условный номер)	-
3	Кадастровый номер исходного объекта недвижимости (объектов недвижимости)	-
4	Номер, тип этажа (этажей), на котором (которых) расположено помещение	6, Этаж
5	Адрес помещения, машино-места	Российская Федерация, Московская область, г.о Красногорск, село Николо-Урюпино, улица Сергея Жадобкина, дом 2, квартира 136
	Местоположение помещения, машино-места	-
	Дополнение местоположения помещения, машино-места	-
6	Площадь помещения, машино-места (Р), м2	32.3
7	Назначение помещения	Жилое
8	Вид жилого помещения (квартира, комната (в квартире)), если жилое помещение расположено в многоквартирном доме	Квартира
9	Вид (виды) разрешенного использования помещения	-
10	Наименование помещения	Квартира 136
11	Кадастровый номер (при наличии) или обозначение на плане этажа (или поэтажном плане) квартиры, в которой расположена комната	-
12	Сведения об отнесении к общему имуществу в многоквартирном доме или к вспомогательным помещениям	-
13	Сведения об отнесении к специализированному жилищному фонду или к жилым помещениям наемного дома социального использования или наемного дома коммерческого использования	-

14	Сведения о включении помещения в единый государственный реестр объектов культурного наследия (памятников истории и культуры) народов Российской Федерации	-
14.1	Регистрационный номер, вид и наименование объекта недвижимости в едином государственном реестре объектов культурного наследия (памятников истории и культуры) народов Российской Федерации либо регистрационный номер учетной карты объекта, представляющего собой историко-культурную ценность, вид и наименование выявленного объекта культурного наследия	-
14.2	Реквизиты решений Правительства Российской Федерации, органов охраны объектов культурного наследия о включении объекта недвижимости в единый государственный реестр объектов культурного наследия (памятников истории и культуры) народов Российской Федерации либо об отнесении объекта недвижимости к выявленным объектам культурного наследия, подлежащим государственной охране	-
14.3	Реквизиты документа, на основании которого установлены требования к сохранению, содержанию и использованию объектов культурного наследия (памятников истории и культуры) народов Российской Федерации, требования к обеспечению доступа к таким объектам либо выявленному объекту культурного наследия	-

Обозначение (номер) помещения, машино-места на плане здания, сооружения, плане этажа: 137

Кадастровый номер: -

№ п/п	Наименование характеристики	Значение характеристики
1	2	3
1	Вид объекта недвижимости (помещение, машино-место)	Помещение
2	Ранее присвоенный государственный учетный номер помещения, машино-места (кадастровый, инвентарный или условный номер)	-
3	Кадастровый номер исходного объекта недвижимости (объектов недвижимости)	-
4	Номер, тип этажа (этажей), на котором (которых) расположено помещение	6, Этаж
5	Адрес помещения, машино-места	Российская Федерация, Московская область, г.о Красногорск, село Николо-Урюпино, улица Сергея Жадобкина, дом 2, квартира 137
	Местоположение помещения, машино-места	-
	Дополнение местоположения помещения, машино-места	-
6	Площадь помещения, машино-места (Р), м ²	39.2
7	Назначение помещения	Жилое
8	Вид жилого помещения (квартира, комната (в квартире)), если жилое помещение расположено в многоквартирном доме	Квартира
9	Вид (виды) разрешенного использования помещения	-
10	Наименование помещения	Квартира 137

11	Кадастровый номер (при наличии) или обозначение на плане этажа (или поэтажном плане) квартиры, в которой расположена комната	-
12	Сведения об отнесении к общему имуществу в многоквартирном доме или к вспомогательным помещениям	-
13	Сведения об отнесении к специализированному жилищному фонду или к жилым помещениям наемного дома социального использования или наемного дома коммерческого использования	-
14	Сведения о включении помещения в единый государственный реестр объектов культурного наследия (памятников истории и культуры) народов Российской Федерации	-
14.1	Регистрационный номер, вид и наименование объекта недвижимости в едином государственном реестре объектов культурного наследия (памятников истории и культуры) народов Российской Федерации либо регистрационный номер учетной карты объекта, представляющего собой историко-культурную ценность, вид и наименование выявленного объекта культурного наследия	-
14.2	Реквизиты решений Правительства Российской Федерации, органов охраны объектов культурного наследия о включении объекта недвижимости в единый государственный реестр объектов культурного наследия (памятников истории и культуры) народов Российской Федерации либо об отнесении объекта недвижимости к выявленным объектам культурного наследия, подлежащим государственной охране	-
14.3	Реквизиты документа, на основании которого установлены требования к сохранению, содержанию и использованию объектов культурного наследия (памятников истории и культуры) народов Российской Федерации, требования к обеспечению доступа к таким объектам либо выявленному объекту культурного наследия	-
Обозначение (номер) помещения, машино-места на плане здания, сооружения, плане этажа: 138		
Кадастровый номер: -		
№ п/п	Наименование характеристики	Значение характеристики
1	2	3
1	Вид объекта недвижимости (помещение, машино-место)	Помещение
2	Ранее присвоенный государственный учетный номер помещения, машино-места (кадастровый, инвентарный или условный номер)	-
3	Кадастровый номер исходного объекта недвижимости (объектов недвижимости)	-
4	Номер, тип этажа (этажей), на котором (которых) расположено помещение	6, Этаж
5	Адрес помещения, машино-места	Российская Федерация, Московская область, г.о Красногорск, село Николо-Урюпино, улица Сергея Жадобкина, дом 2, квартира 138
	Местоположение помещения, машино-места	-

5	Дополнение местоположения помещения, машино-места	-
6	Площадь помещения, машино-места (Р), м2	33.1
7	Назначение помещения	Жилое
8	Вид жилого помещения (квартира, комната (в квартире)), если жилое помещение расположено в многоквартирном доме	Квартира
9	Вид (виды) разрешенного использования помещения	-
10	Наименование помещения	Квартира 138
11	Кадастровый номер (при наличии) или обозначение на плане этажа (или поэтажном плане) квартиры, в которой расположена комната	-
12	Сведения об отнесении к общему имуществу в многоквартирном доме или к вспомогательным помещениям	-
13	Сведения об отнесении к специализированному жилищному фонду или к жилым помещениям наемного дома социального использования или наемного дома коммерческого использования	-
14	Сведения о включении помещения в единый государственный реестр объектов культурного наследия (памятников истории и культуры) народов Российской Федерации	-
14.1	Регистрационный номер, вид и наименование объекта недвижимости в едином государственном реестре объектов культурного наследия (памятников истории и культуры) народов Российской Федерации либо регистрационный номер учетной карты объекта, представляющего собой историко-культурную ценность, вид и наименование выявленного объекта культурного наследия	-
14.2	Реквизиты решений Правительства Российской Федерации, органов охраны объектов культурного наследия о включении объекта недвижимости в единый государственный реестр объектов культурного наследия (памятников истории и культуры) народов Российской Федерации либо об отнесении объекта недвижимости к выявленным объектам культурного наследия, подлежащим государственной охране	-
14.3	Реквизиты документа, на основании которого установлены требования к сохранению, содержанию и использованию объектов культурного наследия (памятников истории и культуры) народов Российской Федерации, требования к обеспечению доступа к таким объектам либо выявленному объекту культурного наследия	-
Обозначение (номер) помещения, машино-места на плане здания, сооружения, плане этажа: 139		
Кадастровый номер: -		
№ п/п	Наименование характеристики	Значение характеристики
1	2	3
1	Вид объекта недвижимости (помещение, машино-место)	Помещение
2	Ранее присвоенный государственный учетный номер помещения, машино-места (кадастровый, инвентарный или условный номер)	-

3	Кадастровый номер исходного объекта недвижимости (объектов недвижимости)	-
4	Номер, тип этажа (этажей), на котором (которых) расположено помещение	6, Этаж
5	Адрес помещения, машино-места	Российская Федерация, Московская область, г.о Красногорск, село Николо-Урюпино, улица Сергея Жадобкина, дом 2, квартира 139
	Местоположение помещения, машино-места	-
	Дополнение местоположения помещения, машино-места	-
6	Площадь помещения, машино-места (Р), м2	68.2
7	Назначение помещения	Жилое
8	Вид жилого помещения (квартира, комната (в квартире)), если жилое помещение расположено в многоквартирном доме	Квартира
9	Вид (виды) разрешенного использования помещения	-
10	Наименование помещения	Квартира 139
11	Кадастровый номер (при наличии) или обозначение на плане этажа (или поэтажном плане) квартиры, в которой расположена комната	-
12	Сведения об отнесении к общему имуществу в многоквартирном доме или к вспомогательным помещениям	-
13	Сведения об отнесении к специализированному жилищному фонду или к жилым помещениям наемного дома социального использования или наемного дома коммерческого использования	-
14	Сведения о включении помещения в единый государственный реестр объектов культурного наследия (памятников истории и культуры) народов Российской Федерации	-
14.1	Регистрационный номер, вид и наименование объекта недвижимости в едином государственном реестре объектов культурного наследия (памятников истории и культуры) народов Российской Федерации либо регистрационный номер учетной карты объекта, представляющего собой историко-культурную ценность, вид и наименование выявленного объекта культурного наследия	-
14.2	Реквизиты решений Правительства Российской Федерации, органов охраны объектов культурного наследия о включении объекта недвижимости в единый государственный реестр объектов культурного наследия (памятников истории и культуры) народов Российской Федерации либо об отнесении объекта недвижимости к выявленным объектам культурного наследия, подлежащим государственной охране	-
14.3	Реквизиты документа, на основании которого установлены требования к сохранению, содержанию и использованию объектов культурного наследия (памятников истории и культуры) народов Российской Федерации, требования к обеспечению доступа к таким объектам либо выявленному объекту культурного наследия	-

Обозначение (номер) помещения, машино-места на плане здания, сооружения, плане этажа: 101

Кадастровый номер: -

№ п/п	Наименование характеристики	Значение характеристики
1	2	3
1	Вид объекта недвижимости (помещение, машино-место)	Помещение
2	Ранее присвоенный государственный учетный номер помещения, машино-места (кадастровый, инвентарный или условный номер)	-
3	Кадастровый номер исходного объекта недвижимости (объектов недвижимости)	-
4	Номер, тип этажа (этажей), на котором (которых) расположено помещение	1, Подвал
5	Адрес помещения, машино-места	Российская Федерация, Московская область, г.о Красногорск, село Николо-Урюпино, улица Сергея Жадобкина, дом 2, помещение 101
	Местоположение помещения, машино-места	-
	Дополнение местоположения помещения, машино-места	-
6	Площадь помещения, машино-места (Р), м ²	3.1
7	Назначение помещения	Нежилое
8	Вид жилого помещения (квартира, комната (в квартире), если жилое помещение расположено в многоквартирном доме)	-
9	Вид (виды) разрешенного использования помещения	-
10	Наименование помещения	кладовая 101
11	Кадастровый номер (при наличии) или обозначение на плане этажа (или поэтажном плане) квартиры, в которой расположена комната	-
12	Сведения об отнесении к общему имуществу в многоквартирном доме или к вспомогательным помещениям	-
13	Сведения об отнесении к специализированному жилищному фонду или к жилым помещениям наемного дома социального использования или наемного дома коммерческого использования	-
14	Сведения о включении помещения в единый государственный реестр объектов культурного наследия (памятников истории и культуры) народов Российской Федерации	-
14.1	Регистрационный номер, вид и наименование объекта недвижимости в едином государственном реестре объектов культурного наследия (памятников истории и культуры) народов Российской Федерации либо регистрационный номер учетной карты объекта, представляющего собой историко-культурную ценность, вид и наименование выявленного объекта культурного наследия	-

14.2	Реквизиты решений Правительства Российской Федерации, органов охраны объектов культурного наследия о включении объекта недвижимости в единый государственный реестр объектов культурного наследия (памятников истории и культуры) народов Российской Федерации либо об отнесении объекта недвижимости к выявленным объектам культурного наследия, подлежащим государственной охране	-
14.3	Реквизиты документа, на основании которого установлены требования к сохранению, содержанию и использованию объектов культурного наследия (памятников истории и культуры) народов Российской Федерации, требования к обеспечению доступа к таким объектам либо выявленному объекту культурного наследия	-
Обозначение (номер) помещения, машино-места на плане здания, сооружения, плане этажа: 102		
Кадастровый номер: -		
№ п/п	Наименование характеристики	Значение характеристики
1	2	3
1	Вид объекта недвижимости (помещение, машино-место)	Помещение
2	Ранее присвоенный государственный учетный номер помещения, машино-места (кадастровый, инвентарный или условный номер)	-
3	Кадастровый номер исходного объекта недвижимости (объектов недвижимости)	-
4	Номер, тип этажа (этажей), на котором (которых) расположено помещение	1, Подвал
5	Адрес помещения, машино-места	Российская Федерация, Московская область, г.о Красногорск, село Николо-Урюпино, улица Сергея Жадобкина, дом 2, помещение 102
	Местоположение помещения, машино-места	-
	Дополнение местоположения помещения, машино-места	-
6	Площадь помещения, машино-места (Р), м2	3.6
7	Назначение помещения	Нежилое
8	Вид жилого помещения (квартира, комната (в квартире)), если жилое помещение расположено в многоквартирном доме	-
9	Вид (виды) разрешенного использования помещения	-
10	Наименование помещения	кладовая 102
11	Кадастровый номер (при наличии) или обозначение на плане этажа (или поэтажном плане) квартиры, в которой расположена комната	-
12	Сведения об отнесении к общему имуществу в многоквартирном доме или к вспомогательным помещениям	-
13	Сведения об отнесении к специализированному жилищному фонду или к жилым помещениям наемного дома социального использования или наемного дома коммерческого использования	-

14	Сведения о включении помещения в единый государственный реестр объектов культурного наследия (памятников истории и культуры) народов Российской Федерации	-
14.1	Регистрационный номер, вид и наименование объекта недвижимости в едином государственном реестре объектов культурного наследия (памятников истории и культуры) народов Российской Федерации либо регистрационный номер учетной карты объекта, представляющего собой историко-культурную ценность, вид и наименование выявленного объекта культурного наследия	-
14.2	Реквизиты решений Правительства Российской Федерации, органов охраны объектов культурного наследия о включении объекта недвижимости в единый государственный реестр объектов культурного наследия (памятников истории и культуры) народов Российской Федерации либо об отнесении объекта недвижимости к выявленным объектам культурного наследия, подлежащим государственной охране	-
14.3	Реквизиты документа, на основании которого установлены требования к сохранению, содержанию и использованию объектов культурного наследия (памятников истории и культуры) народов Российской Федерации, требования к обеспечению доступа к таким объектам либо выявленному объекту культурного наследия	-

Обозначение (номер) помещения, машино-места на плане здания, сооружения, плане этажа: 103

Кадастровый номер: -

№ п/п	Наименование характеристики	Значение характеристики
1	2	3
1	Вид объекта недвижимости (помещение, машино-место)	Помещение
2	Ранее присвоенный государственный учетный номер помещения, машино-места (кадастровый, инвентарный или условный номер)	-
3	Кадастровый номер исходного объекта недвижимости (объектов недвижимости)	-
4	Номер, тип этажа (этажей), на котором (которых) расположено помещение	1, Подвал
5	Адрес помещения, машино-места	Российская Федерация, Московская область, г.о Красногорск, село Николо-Урюпино, улица Сергея Жадобкина, дом 2, помещение 103
	Местоположение помещения, машино-места	-
	Дополнение местоположения помещения, машино-места	-
6	Площадь помещения, машино-места (Р), м ²	3.6
7	Назначение помещения	Нежилое
8	Вид жилого помещения (квартира, комната (в квартире)), если жилое помещение расположено в многоквартирном доме	-
9	Вид (виды) разрешенного использования помещения	-
10	Наименование помещения	кладовая 103

11	Кадастровый номер (при наличии) или обозначение на плане этажа (или поэтажном плане) квартиры, в которой расположена комната	-
12	Сведения об отнесении к общему имуществу в многоквартирном доме или к вспомогательным помещениям	-
13	Сведения об отнесении к специализированному жилищному фонду или к жилым помещениям наемного дома социального использования или наемного дома коммерческого использования	-
14	Сведения о включении помещения в единый государственный реестр объектов культурного наследия (памятников истории и культуры) народов Российской Федерации	-
14.1	Регистрационный номер, вид и наименование объекта недвижимости в едином государственном реестре объектов культурного наследия (памятников истории и культуры) народов Российской Федерации либо регистрационный номер учетной карты объекта, представляющего собой историко-культурную ценность, вид и наименование выявленного объекта культурного наследия	-
14.2	Реквизиты решений Правительства Российской Федерации, органов охраны объектов культурного наследия о включении объекта недвижимости в единый государственный реестр объектов культурного наследия (памятников истории и культуры) народов Российской Федерации либо об отнесении объекта недвижимости к выявленным объектам культурного наследия, подлежащим государственной охране	-
14.3	Реквизиты документа, на основании которого установлены требования к сохранению, содержанию и использованию объектов культурного наследия (памятников истории и культуры) народов Российской Федерации, требования к обеспечению доступа к таким объектам либо выявленному объекту культурного наследия	-
Обозначение (номер) помещения, машино-места на плане здания, сооружения, плане этажа: 104		
Кадастровый номер: -		
№ п/п	Наименование характеристики	Значение характеристики
1	2	3
1	Вид объекта недвижимости (помещение, машино-место)	Помещение
2	Ранее присвоенный государственный учетный номер помещения, машино-места (кадастровый, инвентарный или условный номер)	-
3	Кадастровый номер исходного объекта недвижимости (объектов недвижимости)	-
4	Номер, тип этажа (этажей), на котором (которых) расположено помещение	1, Подвал
5	Адрес помещения, машино-места	Российская Федерация, Московская область, г.о Красногорск, село Николо-Урюпино, улица Сергея Жадобкина, дом 2, помещение 104
	Местоположение помещения, машино-места	-

5	Дополнение местоположения помещения, машино-места	-
6	Площадь помещения, машино-места (Р), м2	3.3
7	Назначение помещения	Нежилое
8	Вид жилого помещения (квартира, комната (в квартире)), если жилое помещение расположено в многоквартирном доме	-
9	Вид (виды) разрешенного использования помещения	-
10	Наименование помещения	кладовая 104
11	Кадастровый номер (при наличии) или обозначение на плане этажа (или поэтажном плане) квартиры, в которой расположена комната	-
12	Сведения об отнесении к общему имуществу в многоквартирном доме или к вспомогательным помещениям	-
13	Сведения об отнесении к специализированному жилищному фонду или к жилым помещениям наемного дома социального использования или наемного дома коммерческого использования	-
14	Сведения о включении помещения в единый государственный реестр объектов культурного наследия (памятников истории и культуры) народов Российской Федерации	-
14.1	Регистрационный номер, вид и наименование объекта недвижимости в едином государственном реестре объектов культурного наследия (памятников истории и культуры) народов Российской Федерации либо регистрационный номер учетной карты объекта, представляющего собой историко-культурную ценность, вид и наименование выявленного объекта культурного наследия	-
14.2	Реквизиты решений Правительства Российской Федерации, органов охраны объектов культурного наследия о включении объекта недвижимости в единый государственный реестр объектов культурного наследия (памятников истории и культуры) народов Российской Федерации либо об отнесении объекта недвижимости к выявленным объектам культурного наследия, подлежащим государственной охране	-
14.3	Реквизиты документа, на основании которого установлены требования к сохранению, содержанию и использованию объектов культурного наследия (памятников истории и культуры) народов Российской Федерации, требования к обеспечению доступа к таким объектам либо выявленному объекту культурного наследия	-
Обозначение (номер) помещения, машино-места на плане здания, сооружения, плане этажа: 105		
Кадастровый номер: -		
№ п/п	Наименование характеристики	Значение характеристики
1	2	3
1	Вид объекта недвижимости (помещение, машино-место)	Помещение
2	Ранее присвоенный государственный учетный номер помещения, машино-места (кадастровый, инвентарный или условный номер)	-

3	Кадастровый номер исходного объекта недвижимости (объектов недвижимости)	-
4	Номер, тип этажа (этажей), на котором (которых) расположено помещение	1, Подвал
5	Адрес помещения, машино-места	Российская Федерация, Московская область, г.о Красногорск, село Николо-Урюпино, улица Сергея Жадобкина, дом 2, помещение 105
	Местоположение помещения, машино-места	-
	Дополнение местоположения помещения, машино-места	-
6	Площадь помещения, машино-места (Р), м2	3.8
7	Назначение помещения	Нежилое
8	Вид жилого помещения (квартира, комната (в квартире)), если жилое помещение расположено в многоквартирном доме	-
9	Вид (виды) разрешенного использования помещения	-
10	Наименование помещения	кладовая 105
11	Кадастровый номер (при наличии) или обозначение на плане этажа (или поэтажном плане) квартиры, в которой расположена комната	-
12	Сведения об отнесении к общему имуществу в многоквартирном доме или к вспомогательным помещениям	-
13	Сведения об отнесении к специализированному жилищному фонду или к жилым помещениям наемного дома социального использования или наемного дома коммерческого использования	-
14	Сведения о включении помещения в единый государственный реестр объектов культурного наследия (памятников истории и культуры) народов Российской Федерации	-
14.1	Регистрационный номер, вид и наименование объекта недвижимости в едином государственном реестре объектов культурного наследия (памятников истории и культуры) народов Российской Федерации либо регистрационный номер учетной карты объекта, представляющего собой историко-культурную ценность, вид и наименование выявленного объекта культурного наследия	-
14.2	Реквизиты решений Правительства Российской Федерации, органов охраны объектов культурного наследия о включении объекта недвижимости в единый государственный реестр объектов культурного наследия (памятников истории и культуры) народов Российской Федерации либо об отнесении объекта недвижимости к выявленным объектам культурного наследия, подлежащим государственной охране	-
14.3	Реквизиты документа, на основании которого установлены требования к сохранению, содержанию и использованию объектов культурного наследия (памятников истории и культуры) народов Российской Федерации, требования к обеспечению доступа к таким объектам либо выявленному объекту культурного наследия	-

Обозначение (номер) помещения, машино-места на плане здания, сооружения, плане этажа: 106

Кадастровый номер: -

№ п/п	Наименование характеристики	Значение характеристики
1	2	3
1	Вид объекта недвижимости (помещение, машино-место)	Помещение
2	Ранее присвоенный государственный учетный номер помещения, машино-места (кадастровый, инвентарный или условный номер)	-
3	Кадастровый номер исходного объекта недвижимости (объектов недвижимости)	-
4	Номер, тип этажа (этажей), на котором (которых) расположено помещение	1, Подвал
5	Адрес помещения, машино-места	Российская Федерация, Московская область, г.о Красногорск, село Николо-Урюпино, улица Сергея Жадобкина, дом 2, помещение 106
	Местоположение помещения, машино-места	-
	Дополнение местоположения помещения, машино-места	-
6	Площадь помещения, машино-места (Р), м2	3.7
7	Назначение помещения	Нежилое
8	Вид жилого помещения (квартира, комната (в квартире), если жилое помещение расположено в многоквартирном доме)	-
9	Вид (виды) разрешенного использования помещения	-
10	Наименование помещения	кладовая 106
11	Кадастровый номер (при наличии) или обозначение на плане этажа (или поэтажном плане) квартиры, в которой расположена комната	-
12	Сведения об отнесении к общему имуществу в многоквартирном доме или к вспомогательным помещениям	-
13	Сведения об отнесении к специализированному жилищному фонду или к жилым помещениям наемного дома социального использования или наемного дома коммерческого использования	-
14	Сведения о включении помещения в единый государственный реестр объектов культурного наследия (памятников истории и культуры) народов Российской Федерации	-
14.1	Регистрационный номер, вид и наименование объекта недвижимости в едином государственном реестре объектов культурного наследия (памятников истории и культуры) народов Российской Федерации либо регистрационный номер учетной карты объекта, представляющего собой историко-культурную ценность, вид и наименование выявленного объекта культурного наследия	-

14.2	Реквизиты решений Правительства Российской Федерации, органов охраны объектов культурного наследия о включении объекта недвижимости в единый государственный реестр объектов культурного наследия (памятников истории и культуры) народов Российской Федерации либо об отнесении объекта недвижимости к выявленным объектам культурного наследия, подлежащим государственной охране	-
14.3	Реквизиты документа, на основании которого установлены требования к сохранению, содержанию и использованию объектов культурного наследия (памятников истории и культуры) народов Российской Федерации, требования к обеспечению доступа к таким объектам либо выявленному объекту культурного наследия	-
Обозначение (номер) помещения, машино-места на плане здания, сооружения, плане этажа: 107		
Кадастровый номер: -		
№ п/п	Наименование характеристики	Значение характеристики
1	2	3
1	Вид объекта недвижимости (помещение, машино-место)	Помещение
2	Ранее присвоенный государственный учетный номер помещения, машино-места (кадастровый, инвентарный или условный номер)	-
3	Кадастровый номер исходного объекта недвижимости (объектов недвижимости)	-
4	Номер, тип этажа (этажей), на котором (которых) расположено помещение	1, Подвал
5	Адрес помещения, машино-места	Российская Федерация, Московская область, г.о Красногорск, село Николо-Урюпино, улица Сергея Жадобкина, дом 2, помещение 107
	Местоположение помещения, машино-места	-
	Дополнение местоположения помещения, машино-места	-
6	Площадь помещения, машино-места (Р), м2	3.5
7	Назначение помещения	Нежилое
8	Вид жилого помещения (квартира, комната (в квартире)), если жилое помещение расположено в многоквартирном доме	-
9	Вид (виды) разрешенного использования помещения	-
10	Наименование помещения	кладовая 107
11	Кадастровый номер (при наличии) или обозначение на плане этажа (или поэтажном плане) квартиры, в которой расположена комната	-
12	Сведения об отнесении к общему имуществу в многоквартирном доме или к вспомогательным помещениям	-
13	Сведения об отнесении к специализированному жилищному фонду или к жилым помещениям наемного дома социального использования или наемного дома коммерческого использования	-

14	Сведения о включении помещения в единый государственный реестр объектов культурного наследия (памятников истории и культуры) народов Российской Федерации	-
14.1	Регистрационный номер, вид и наименование объекта недвижимости в едином государственном реестре объектов культурного наследия (памятников истории и культуры) народов Российской Федерации либо регистрационный номер учетной карты объекта, представляющего собой историко-культурную ценность, вид и наименование выявленного объекта культурного наследия	-
14.2	Реквизиты решений Правительства Российской Федерации, органов охраны объектов культурного наследия о включении объекта недвижимости в единый государственный реестр объектов культурного наследия (памятников истории и культуры) народов Российской Федерации либо об отнесении объекта недвижимости к выявленным объектам культурного наследия, подлежащим государственной охране	-
14.3	Реквизиты документа, на основании которого установлены требования к сохранению, содержанию и использованию объектов культурного наследия (памятников истории и культуры) народов Российской Федерации, требования к обеспечению доступа к таким объектам либо выявленному объекту культурного наследия	-

Обозначение (номер) помещения, машино-места на плане здания, сооружения, плане этажа: 108

Кадастровый номер: -

№ п/п	Наименование характеристики	Значение характеристики
1	2	3
1	Вид объекта недвижимости (помещение, машино-место)	Помещение
2	Ранее присвоенный государственный учетный номер помещения, машино-места (кадастровый, инвентарный или условный номер)	-
3	Кадастровый номер исходного объекта недвижимости (объектов недвижимости)	-
4	Номер, тип этажа (этажей), на котором (которых) расположено помещение	1, Подвал
5	Адрес помещения, машино-места	Российская Федерация, Московская область, г.о Красногорск, село Николо-Урюпино, улица Сергея Жадобкина, дом 2, помещение 108
	Местоположение помещения, машино-места	-
	Дополнение местоположения помещения, машино-места	-
6	Площадь помещения, машино-места (Р), м ²	4.3
7	Назначение помещения	Нежилое
8	Вид жилого помещения (квартира, комната (в квартире)), если жилое помещение расположено в многоквартирном доме	-
9	Вид (виды) разрешенного использования помещения	-
10	Наименование помещения	кладовая 108

11	Кадастровый номер (при наличии) или обозначение на плане этажа (или поэтажном плане) квартиры, в которой расположена комната	-
12	Сведения об отнесении к общему имуществу в многоквартирном доме или к вспомогательным помещениям	-
13	Сведения об отнесении к специализированному жилищному фонду или к жилым помещениям наемного дома социального использования или наемного дома коммерческого использования	-
14	Сведения о включении помещения в единый государственный реестр объектов культурного наследия (памятников истории и культуры) народов Российской Федерации	-
14.1	Регистрационный номер, вид и наименование объекта недвижимости в едином государственном реестре объектов культурного наследия (памятников истории и культуры) народов Российской Федерации либо регистрационный номер учетной карты объекта, представляющего собой историко-культурную ценность, вид и наименование выявленного объекта культурного наследия	-
14.2	Реквизиты решений Правительства Российской Федерации, органов охраны объектов культурного наследия о включении объекта недвижимости в единый государственный реестр объектов культурного наследия (памятников истории и культуры) народов Российской Федерации либо об отнесении объекта недвижимости к выявленным объектам культурного наследия, подлежащим государственной охране	-
14.3	Реквизиты документа, на основании которого установлены требования к сохранению, содержанию и использованию объектов культурного наследия (памятников истории и культуры) народов Российской Федерации, требования к обеспечению доступа к таким объектам либо выявленному объекту культурного наследия	-
Обозначение (номер) помещения, машино-места на плане здания, сооружения, плане этажа: 201		
Кадастровый номер: -		
№ п/п	Наименование характеристики	Значение характеристики
1	2	3
1	Вид объекта недвижимости (помещение, машино-место)	Помещение
2	Ранее присвоенный государственный учетный номер помещения, машино-места (кадастровый, инвентарный или условный номер)	-
3	Кадастровый номер исходного объекта недвижимости (объектов недвижимости)	-
4	Номер, тип этажа (этажей), на котором (которых) расположено помещение	1, Подвал
5	Адрес помещения, машино-места	Российская Федерация, Московская область, г.о Красногорск, село Николо-Урюпино, улица Сергея Жадобкина, дом 2, помещение 201
	Местоположение помещения, машино-места	-

5	Дополнение местоположения помещения, машино-места	-
6	Площадь помещения, машино-места (Р), м2	4.0
7	Назначение помещения	Нежилое
8	Вид жилого помещения (квартира, комната (в квартире)), если жилое помещение расположено в многоквартирном доме	-
9	Вид (виды) разрешенного использования помещения	-
10	Наименование помещения	кладовая 201
11	Кадастровый номер (при наличии) или обозначение на плане этажа (или поэтажном плане) квартиры, в которой расположена комната	-
12	Сведения об отнесении к общему имуществу в многоквартирном доме или к вспомогательным помещениям	-
13	Сведения об отнесении к специализированному жилищному фонду или к жилым помещениям наемного дома социального использования или наемного дома коммерческого использования	-
14	Сведения о включении помещения в единый государственный реестр объектов культурного наследия (памятников истории и культуры) народов Российской Федерации	-
14.1	Регистрационный номер, вид и наименование объекта недвижимости в едином государственном реестре объектов культурного наследия (памятников истории и культуры) народов Российской Федерации либо регистрационный номер учетной карты объекта, представляющего собой историко-культурную ценность, вид и наименование выявленного объекта культурного наследия	-
14.2	Реквизиты решений Правительства Российской Федерации, органов охраны объектов культурного наследия о включении объекта недвижимости в единый государственный реестр объектов культурного наследия (памятников истории и культуры) народов Российской Федерации либо об отнесении объекта недвижимости к выявленным объектам культурного наследия, подлежащим государственной охране	-
14.3	Реквизиты документа, на основании которого установлены требования к сохранению, содержанию и использованию объектов культурного наследия (памятников истории и культуры) народов Российской Федерации, требования к обеспечению доступа к таким объектам либо выявленному объекту культурного наследия	-
Обозначение (номер) помещения, машино-места на плане здания, сооружения, плане этажа: 202		
Кадастровый номер: -		
№ п/п	Наименование характеристики	Значение характеристики
1	2	3
1	Вид объекта недвижимости (помещение, машино-место)	Помещение
2	Ранее присвоенный государственный учетный номер помещения, машино-места (кадастровый, инвентарный или условный номер)	-

3	Кадастровый номер исходного объекта недвижимости (объектов недвижимости)	-
4	Номер, тип этажа (этажей), на котором (которых) расположено помещение	1, Подвал
5	Адрес помещения, машино-места	Российская Федерация, Московская область, г.о Красногорск, село Николо-Урюпино, улица Сергея Жадобкина, дом 2, помещение 202
	Местоположение помещения, машино-места	-
	Дополнение местоположения помещения, машино-места	-
6	Площадь помещения, машино-места (Р), м2	4.0
7	Назначение помещения	Нежилое
8	Вид жилого помещения (квартира, комната (в квартире)), если жилое помещение расположено в многоквартирном доме	-
9	Вид (виды) разрешенного использования помещения	-
10	Наименование помещения	кладовая 202
11	Кадастровый номер (при наличии) или обозначение на плане этажа (или поэтажном плане) квартиры, в которой расположена комната	-
12	Сведения об отнесении к общему имуществу в многоквартирном доме или к вспомогательным помещениям	-
13	Сведения об отнесении к специализированному жилищному фонду или к жилым помещениям наемного дома социального использования или наемного дома коммерческого использования	-
14	Сведения о включении помещения в единый государственный реестр объектов культурного наследия (памятников истории и культуры) народов Российской Федерации	-
14.1	Регистрационный номер, вид и наименование объекта недвижимости в едином государственном реестре объектов культурного наследия (памятников истории и культуры) народов Российской Федерации либо регистрационный номер учетной карты объекта, представляющего собой историко-культурную ценность, вид и наименование выявленного объекта культурного наследия	-
14.2	Реквизиты решений Правительства Российской Федерации, органов охраны объектов культурного наследия о включении объекта недвижимости в единый государственный реестр объектов культурного наследия (памятников истории и культуры) народов Российской Федерации либо об отнесении объекта недвижимости к выявленным объектам культурного наследия, подлежащим государственной охране	-
14.3	Реквизиты документа, на основании которого установлены требования к сохранению, содержанию и использованию объектов культурного наследия (памятников истории и культуры) народов Российской Федерации, требования к обеспечению доступа к таким объектам либо выявленному объекту культурного наследия	-

Обозначение (номер) помещения, машино-места на плане здания, сооружения, плане этажа: 203

Кадастровый номер: -

№ п/п	Наименование характеристики	Значение характеристики
1	2	3
1	Вид объекта недвижимости (помещение, машино-место)	Помещение
2	Ранее присвоенный государственный учетный номер помещения, машино-места (кадастровый, инвентарный или условный номер)	-
3	Кадастровый номер исходного объекта недвижимости (объектов недвижимости)	-
4	Номер, тип этажа (этажей), на котором (которых) расположено помещение	1, Подвал
5	Адрес помещения, машино-места	Российская Федерация, Московская область, г.о Красногорск, село Николо-Урюпино, улица Сергея Жадобкина, дом 2, помещение 203
	Местоположение помещения, машино-места	-
	Дополнение местоположения помещения, машино-места	-
6	Площадь помещения, машино-места (Р), м2	5.1
7	Назначение помещения	Нежилое
8	Вид жилого помещения (квартира, комната (в квартире), если жилое помещение расположено в многоквартирном доме)	-
9	Вид (виды) разрешенного использования помещения	-
10	Наименование помещения	кладовая 203
11	Кадастровый номер (при наличии) или обозначение на плане этажа (или поэтажном плане) квартиры, в которой расположена комната	-
12	Сведения об отнесении к общему имуществу в многоквартирном доме или к вспомогательным помещениям	-
13	Сведения об отнесении к специализированному жилищному фонду или к жилым помещениям наемного дома социального использования или наемного дома коммерческого использования	-
14	Сведения о включении помещения в единый государственный реестр объектов культурного наследия (памятников истории и культуры) народов Российской Федерации	-
14.1	Регистрационный номер, вид и наименование объекта недвижимости в едином государственном реестре объектов культурного наследия (памятников истории и культуры) народов Российской Федерации либо регистрационный номер учетной карты объекта, представляющего собой историко-культурную ценность, вид и наименование выявленного объекта культурного наследия	-

14.2	Реквизиты решений Правительства Российской Федерации, органов охраны объектов культурного наследия о включении объекта недвижимости в единый государственный реестр объектов культурного наследия (памятников истории и культуры) народов Российской Федерации либо об отнесении объекта недвижимости к выявленным объектам культурного наследия, подлежащим государственной охране	-
14.3	Реквизиты документа, на основании которого установлены требования к сохранению, содержанию и использованию объектов культурного наследия (памятников истории и культуры) народов Российской Федерации, требования к обеспечению доступа к таким объектам либо выявленному объекту культурного наследия	-
Обозначение (номер) помещения, машино-места на плане здания, сооружения, плане этажа: 204		
Кадастровый номер: -		
№ п/п	Наименование характеристики	Значение характеристики
1	2	3
1	Вид объекта недвижимости (помещение, машино-место)	Помещение
2	Ранее присвоенный государственный учетный номер помещения, машино-места (кадастровый, инвентарный или условный номер)	-
3	Кадастровый номер исходного объекта недвижимости (объектов недвижимости)	-
4	Номер, тип этажа (этажей), на котором (которых) расположено помещение	1, Подвал
5	Адрес помещения, машино-места	Российская Федерация, Московская область, г.о Красногорск, село Николо-Урюпино, улица Сергея Жадобкина, дом 2, помещение 204
	Местоположение помещения, машино-места	-
	Дополнение местоположения помещения, машино-места	-
6	Площадь помещения, машино-места (Р), м2	3.3
7	Назначение помещения	Нежилое
8	Вид жилого помещения (квартира, комната (в квартире)), если жилое помещение расположено в многоквартирном доме	-
9	Вид (виды) разрешенного использования помещения	-
10	Наименование помещения	кладовая 204
11	Кадастровый номер (при наличии) или обозначение на плане этажа (или поэтажном плане) квартиры, в которой расположена комната	-
12	Сведения об отнесении к общему имуществу в многоквартирном доме или к вспомогательным помещениям	-
13	Сведения об отнесении к специализированному жилищному фонду или к жилым помещениям наемного дома социального использования или наемного дома коммерческого использования	-

14	Сведения о включении помещения в единый государственный реестр объектов культурного наследия (памятников истории и культуры) народов Российской Федерации	-
14.1	Регистрационный номер, вид и наименование объекта недвижимости в едином государственном реестре объектов культурного наследия (памятников истории и культуры) народов Российской Федерации либо регистрационный номер учетной карты объекта, представляющего собой историко-культурную ценность, вид и наименование выявленного объекта культурного наследия	-
14.2	Реквизиты решений Правительства Российской Федерации, органов охраны объектов культурного наследия о включении объекта недвижимости в единый государственный реестр объектов культурного наследия (памятников истории и культуры) народов Российской Федерации либо об отнесении объекта недвижимости к выявленным объектам культурного наследия, подлежащим государственной охране	-
14.3	Реквизиты документа, на основании которого установлены требования к сохранению, содержанию и использованию объектов культурного наследия (памятников истории и культуры) народов Российской Федерации, требования к обеспечению доступа к таким объектам либо выявленному объекту культурного наследия	-

Обозначение (номер) помещения, машино-места на плане здания, сооружения, плане этажа: 205

Кадастровый номер: -

№ п/п	Наименование характеристики	Значение характеристики
1	2	3
1	Вид объекта недвижимости (помещение, машино-место)	Помещение
2	Ранее присвоенный государственный учетный номер помещения, машино-места (кадастровый, инвентарный или условный номер)	-
3	Кадастровый номер исходного объекта недвижимости (объектов недвижимости)	-
4	Номер, тип этажа (этажей), на котором (которых) расположено помещение	1, Подвал
5	Адрес помещения, машино-места	Российская Федерация, Московская область, г.о Красногорск, село Николо-Урюпино, улица Сергея Жадобкина, дом 2, помещение 205
	Местоположение помещения, машино-места	-
	Дополнение местоположения помещения, машино-места	-
6	Площадь помещения, машино-места (Р), м ²	3.3
7	Назначение помещения	Нежилое
8	Вид жилого помещения (квартира, комната (в квартире)), если жилое помещение расположено в многоквартирном доме	-
9	Вид (виды) разрешенного использования помещения	-
10	Наименование помещения	кладовая 205

11	Кадастровый номер (при наличии) или обозначение на плане этажа (или поэтажном плане) квартиры, в которой расположена комната	-
12	Сведения об отнесении к общему имуществу в многоквартирном доме или к вспомогательным помещениям	-
13	Сведения об отнесении к специализированному жилищному фонду или к жилым помещениям наемного дома социального использования или наемного дома коммерческого использования	-
14	Сведения о включении помещения в единый государственный реестр объектов культурного наследия (памятников истории и культуры) народов Российской Федерации	-
14.1	Регистрационный номер, вид и наименование объекта недвижимости в едином государственном реестре объектов культурного наследия (памятников истории и культуры) народов Российской Федерации либо регистрационный номер учетной карты объекта, представляющего собой историко-культурную ценность, вид и наименование выявленного объекта культурного наследия	-
14.2	Реквизиты решений Правительства Российской Федерации, органов охраны объектов культурного наследия о включении объекта недвижимости в единый государственный реестр объектов культурного наследия (памятников истории и культуры) народов Российской Федерации либо об отнесении объекта недвижимости к выявленным объектам культурного наследия, подлежащим государственной охране	-
14.3	Реквизиты документа, на основании которого установлены требования к сохранению, содержанию и использованию объектов культурного наследия (памятников истории и культуры) народов Российской Федерации, требования к обеспечению доступа к таким объектам либо выявленному объекту культурного наследия	-
Обозначение (номер) помещения, машино-места на плане здания, сооружения, плане этажа: 206		
Кадастровый номер: -		
№ п/п	Наименование характеристики	Значение характеристики
1	2	3
1	Вид объекта недвижимости (помещение, машино-место)	Помещение
2	Ранее присвоенный государственный учетный номер помещения, машино-места (кадастровый, инвентарный или условный номер)	-
3	Кадастровый номер исходного объекта недвижимости (объектов недвижимости)	-
4	Номер, тип этажа (этажей), на котором (которых) расположено помещение	1, Подвал
5	Адрес помещения, машино-места	Российская Федерация, Московская область, г.о Красногорск, село Николо-Урюпино, улица Сергея Жадобкина, дом 2, помещение 206
	Местоположение помещения, машино-места	-

5	Дополнение местоположения помещения, машино-места	-
6	Площадь помещения, машино-места (Р), м2	3.6
7	Назначение помещения	Нежилое
8	Вид жилого помещения (квартира, комната (в квартире)), если жилое помещение расположено в многоквартирном доме	-
9	Вид (виды) разрешенного использования помещения	-
10	Наименование помещения	кладовая 206
11	Кадастровый номер (при наличии) или обозначение на плане этажа (или поэтажном плане) квартиры, в которой расположена комната	-
12	Сведения об отнесении к общему имуществу в многоквартирном доме или к вспомогательным помещениям	-
13	Сведения об отнесении к специализированному жилищному фонду или к жилым помещениям наемного дома социального использования или наемного дома коммерческого использования	-
14	Сведения о включении помещения в единый государственный реестр объектов культурного наследия (памятников истории и культуры) народов Российской Федерации	-
14.1	Регистрационный номер, вид и наименование объекта недвижимости в едином государственном реестре объектов культурного наследия (памятников истории и культуры) народов Российской Федерации либо регистрационный номер учетной карты объекта, представляющего собой историко-культурную ценность, вид и наименование выявленного объекта культурного наследия	-
14.2	Реквизиты решений Правительства Российской Федерации, органов охраны объектов культурного наследия о включении объекта недвижимости в единый государственный реестр объектов культурного наследия (памятников истории и культуры) народов Российской Федерации либо об отнесении объекта недвижимости к выявленным объектам культурного наследия, подлежащим государственной охране	-
14.3	Реквизиты документа, на основании которого установлены требования к сохранению, содержанию и использованию объектов культурного наследия (памятников истории и культуры) народов Российской Федерации, требования к обеспечению доступа к таким объектам либо выявленному объекту культурного наследия	-
Обозначение (номер) помещения, машино-места на плане здания, сооружения, плане этажа: 207		
Кадастровый номер: -		
№ п/п	Наименование характеристики	Значение характеристики
1	2	3
1	Вид объекта недвижимости (помещение, машино-место)	Помещение
2	Ранее присвоенный государственный учетный номер помещения, машино-места (кадастровый, инвентарный или условный номер)	-

3	Кадастровый номер исходного объекта недвижимости (объектов недвижимости)	-
4	Номер, тип этажа (этажей), на котором (которых) расположено помещение	1, Подвал
5	Адрес помещения, машино-места	Российская Федерация, Московская область, г.о Красногорск, село Николо-Урюпино, улица Сергея Жадобкина, дом 2, помещение 207
	Местоположение помещения, машино-места	-
	Дополнение местоположения помещения, машино-места	-
6	Площадь помещения, машино-места (Р), м2	3.5
7	Назначение помещения	Нежилое
8	Вид жилого помещения (квартира, комната (в квартире)), если жилое помещение расположено в многоквартирном доме	-
9	Вид (виды) разрешенного использования помещения	-
10	Наименование помещения	кладовая 207
11	Кадастровый номер (при наличии) или обозначение на плане этажа (или поэтажном плане) квартиры, в которой расположена комната	-
12	Сведения об отнесении к общему имуществу в многоквартирном доме или к вспомогательным помещениям	-
13	Сведения об отнесении к специализированному жилищному фонду или к жилым помещениям наемного дома социального использования или наемного дома коммерческого использования	-
14	Сведения о включении помещения в единый государственный реестр объектов культурного наследия (памятников истории и культуры) народов Российской Федерации	-
14.1	Регистрационный номер, вид и наименование объекта недвижимости в едином государственном реестре объектов культурного наследия (памятников истории и культуры) народов Российской Федерации либо регистрационный номер учетной карты объекта, представляющего собой историко-культурную ценность, вид и наименование выявленного объекта культурного наследия	-
14.2	Реквизиты решений Правительства Российской Федерации, органов охраны объектов культурного наследия о включении объекта недвижимости в единый государственный реестр объектов культурного наследия (памятников истории и культуры) народов Российской Федерации либо об отнесении объекта недвижимости к выявленным объектам культурного наследия, подлежащим государственной охране	-
14.3	Реквизиты документа, на основании которого установлены требования к сохранению, содержанию и использованию объектов культурного наследия (памятников истории и культуры) народов Российской Федерации, требования к обеспечению доступа к таким объектам либо выявленному объекту культурного наследия	-

Обозначение (номер) помещения, машино-места на плане здания, сооружения, плане этажа: 208

Кадастровый номер: -

№ п/п	Наименование характеристики	Значение характеристики
1	2	3
1	Вид объекта недвижимости (помещение, машино-место)	Помещение
2	Ранее присвоенный государственный учетный номер помещения, машино-места (кадастровый, инвентарный или условный номер)	-
3	Кадастровый номер исходного объекта недвижимости (объектов недвижимости)	-
4	Номер, тип этажа (этажей), на котором (которых) расположено помещение	1, Подвал
5	Адрес помещения, машино-места	Российская Федерация, Московская область, г.о Красногорск, село Николо-Урюпино, улица Сергея Жадобкина, дом 2, помещение 208
	Местоположение помещения, машино-места	-
	Дополнение местоположения помещения, машино-места	-
6	Площадь помещения, машино-места (Р), м2	3.2
7	Назначение помещения	Нежилое
8	Вид жилого помещения (квартира, комната (в квартире), если жилое помещение расположено в многоквартирном доме)	-
9	Вид (виды) разрешенного использования помещения	-
10	Наименование помещения	кладовая 208
11	Кадастровый номер (при наличии) или обозначение на плане этажа (или поэтажном плане) квартиры, в которой расположена комната	-
12	Сведения об отнесении к общему имуществу в многоквартирном доме или к вспомогательным помещениям	-
13	Сведения об отнесении к специализированному жилищному фонду или к жилым помещениям наемного дома социального использования или наемного дома коммерческого использования	-
14	Сведения о включении помещения в единый государственный реестр объектов культурного наследия (памятников истории и культуры) народов Российской Федерации	-
14.1	Регистрационный номер, вид и наименование объекта недвижимости в едином государственном реестре объектов культурного наследия (памятников истории и культуры) народов Российской Федерации либо регистрационный номер учетной карты объекта, представляющего собой историко-культурную ценность, вид и наименование выявленного объекта культурного наследия	-

14.2	Реквизиты решений Правительства Российской Федерации, органов охраны объектов культурного наследия о включении объекта недвижимости в единый государственный реестр объектов культурного наследия (памятников истории и культуры) народов Российской Федерации либо об отнесении объекта недвижимости к выявленным объектам культурного наследия, подлежащим государственной охране	-
14.3	Реквизиты документа, на основании которого установлены требования к сохранению, содержанию и использованию объектов культурного наследия (памятников истории и культуры) народов Российской Федерации, требования к обеспечению доступа к таким объектам либо выявленному объекту культурного наследия	-
Обозначение (номер) помещения, машино-места на плане здания, сооружения, плане этажа: 209		
Кадастровый номер: -		
№ п/п	Наименование характеристики	Значение характеристики
1	2	3
1	Вид объекта недвижимости (помещение, машино-место)	Помещение
2	Ранее присвоенный государственный учетный номер помещения, машино-места (кадастровый, инвентарный или условный номер)	-
3	Кадастровый номер исходного объекта недвижимости (объектов недвижимости)	-
4	Номер, тип этажа (этажей), на котором (которых) расположено помещение	1, Подвал
5	Адрес помещения, машино-места	Российская Федерация, Московская область, г.о Красногорск, село Николо-Урюпино, улица Сергея Жадобкина, дом 2, помещение 209
	Местоположение помещения, машино-места	-
	Дополнение местоположения помещения, машино-места	-
6	Площадь помещения, машино-места (P), м2	3.2
7	Назначение помещения	Нежилое
8	Вид жилого помещения (квартира, комната (в квартире)), если жилое помещение расположено в многоквартирном доме	-
9	Вид (виды) разрешенного использования помещения	-
10	Наименование помещения	кладовая 209
11	Кадастровый номер (при наличии) или обозначение на плане этажа (или поэтажном плане) квартиры, в которой расположена комната	-
12	Сведения об отнесении к общему имуществу в многоквартирном доме или к вспомогательным помещениям	-
13	Сведения об отнесении к специализированному жилищному фонду или к жилым помещениям наемного дома социального использования или наемного дома коммерческого использования	-

14	Сведения о включении помещения в единый государственный реестр объектов культурного наследия (памятников истории и культуры) народов Российской Федерации	-
14.1	Регистрационный номер, вид и наименование объекта недвижимости в едином государственном реестре объектов культурного наследия (памятников истории и культуры) народов Российской Федерации либо регистрационный номер учетной карты объекта, представляющего собой историко-культурную ценность, вид и наименование выявленного объекта культурного наследия	-
14.2	Реквизиты решений Правительства Российской Федерации, органов охраны объектов культурного наследия о включении объекта недвижимости в единый государственный реестр объектов культурного наследия (памятников истории и культуры) народов Российской Федерации либо об отнесении объекта недвижимости к выявленным объектам культурного наследия, подлежащим государственной охране	-
14.3	Реквизиты документа, на основании которого установлены требования к сохранению, содержанию и использованию объектов культурного наследия (памятников истории и культуры) народов Российской Федерации, требования к обеспечению доступа к таким объектам либо выявленному объекту культурного наследия	-
Обозначение (номер) помещения, машино-места на плане здания, сооружения, плане этажа: 210		
Кадастровый номер: -		
№ п/п	Наименование характеристики	Значение характеристики
1	2	3
1	Вид объекта недвижимости (помещение, машино-место)	Помещение
2	Ранее присвоенный государственный учетный номер помещения, машино-места (кадастровый, инвентарный или условный номер)	-
3	Кадастровый номер исходного объекта недвижимости (объектов недвижимости)	-
4	Номер, тип этажа (этажей), на котором (которых) расположено помещение	1, Подвал
5	Адрес помещения, машино-места	Российская Федерация, Московская область, г.о Красногорск, село Николо-Урюпино, улица Сергея Жадобкина, дом 2, помещение 210
	Местоположение помещения, машино-места	-
	Дополнение местоположения помещения, машино-места	-
6	Площадь помещения, машино-места (Р), м ²	3.1
7	Назначение помещения	Нежилое
8	Вид жилого помещения (квартира, комната (в квартире)), если жилое помещение расположено в многоквартирном доме	-
9	Вид (виды) разрешенного использования помещения	-
10	Наименование помещения	кладовая 210

11	Кадастровый номер (при наличии) или обозначение на плане этажа (или поэтажном плане) квартиры, в которой расположена комната	-
12	Сведения об отнесении к общему имуществу в многоквартирном доме или к вспомогательным помещениям	-
13	Сведения об отнесении к специализированному жилищному фонду или к жилым помещениям наемного дома социального использования или наемного дома коммерческого использования	-
14	Сведения о включении помещения в единый государственный реестр объектов культурного наследия (памятников истории и культуры) народов Российской Федерации	-
14.1	Регистрационный номер, вид и наименование объекта недвижимости в едином государственном реестре объектов культурного наследия (памятников истории и культуры) народов Российской Федерации либо регистрационный номер учетной карты объекта, представляющего собой историко-культурную ценность, вид и наименование выявленного объекта культурного наследия	-
14.2	Реквизиты решений Правительства Российской Федерации, органов охраны объектов культурного наследия о включении объекта недвижимости в единый государственный реестр объектов культурного наследия (памятников истории и культуры) народов Российской Федерации либо об отнесении объекта недвижимости к выявленным объектам культурного наследия, подлежащим государственной охране	-
14.3	Реквизиты документа, на основании которого установлены требования к сохранению, содержанию и использованию объектов культурного наследия (памятников истории и культуры) народов Российской Федерации, требования к обеспечению доступа к таким объектам либо выявленному объекту культурного наследия	-
Обозначение (номер) помещения, машино-места на плане здания, сооружения, плане этажа: 211		
Кадастровый номер: -		
№ п/п	Наименование характеристики	Значение характеристики
1	2	3
1	Вид объекта недвижимости (помещение, машино-место)	Помещение
2	Ранее присвоенный государственный учетный номер помещения, машино-места (кадастровый, инвентарный или условный номер)	-
3	Кадастровый номер исходного объекта недвижимости (объектов недвижимости)	-
4	Номер, тип этажа (этажей), на котором (которых) расположено помещение	1, Подвал
5	Адрес помещения, машино-места	Российская Федерация, Московская область, г.о Красногорск, село Николо-Урюпино, улица Сергея Жадобкина, дом 2, помещение 211
	Местоположение помещения, машино-места	-

5	Дополнение местоположения помещения, машино-места	-
6	Площадь помещения, машино-места (Р), м2	4.2
7	Назначение помещения	Нежилое
8	Вид жилого помещения (квартира, комната (в квартире)), если жилое помещение расположено в многоквартирном доме	-
9	Вид (виды) разрешенного использования помещения	-
10	Наименование помещения	кладовая 211
11	Кадастровый номер (при наличии) или обозначение на плане этажа (или поэтажном плане) квартиры, в которой расположена комната	-
12	Сведения об отнесении к общему имуществу в многоквартирном доме или к вспомогательным помещениям	-
13	Сведения об отнесении к специализированному жилищному фонду или к жилым помещениям наемного дома социального использования или наемного дома коммерческого использования	-
14	Сведения о включении помещения в единый государственный реестр объектов культурного наследия (памятников истории и культуры) народов Российской Федерации	-
14.1	Регистрационный номер, вид и наименование объекта недвижимости в едином государственном реестре объектов культурного наследия (памятников истории и культуры) народов Российской Федерации либо регистрационный номер учетной карты объекта, представляющего собой историко-культурную ценность, вид и наименование выявленного объекта культурного наследия	-
14.2	Реквизиты решений Правительства Российской Федерации, органов охраны объектов культурного наследия о включении объекта недвижимости в единый государственный реестр объектов культурного наследия (памятников истории и культуры) народов Российской Федерации либо об отнесении объекта недвижимости к выявленным объектам культурного наследия, подлежащим государственной охране	-
14.3	Реквизиты документа, на основании которого установлены требования к сохранению, содержанию и использованию объектов культурного наследия (памятников истории и культуры) народов Российской Федерации, требования к обеспечению доступа к таким объектам либо выявленному объекту культурного наследия	-
Обозначение (номер) помещения, машино-места на плане здания, сооружения, плане этажа: 212		
Кадастровый номер: -		
№ п/п	Наименование характеристики	Значение характеристики
1	2	3
1	Вид объекта недвижимости (помещение, машино-место)	Помещение
2	Ранее присвоенный государственный учетный номер помещения, машино-места (кадастровый, инвентарный или условный номер)	-

3	Кадастровый номер исходного объекта недвижимости (объектов недвижимости)	-
4	Номер, тип этажа (этажей), на котором (которых) расположено помещение	1, Подвал
5	Адрес помещения, машино-места	Российская Федерация, Московская область, г.о Красногорск, село Николо-Урюпино, улица Сергея Жадобкина, дом 2, помещение 212
	Местоположение помещения, машино-места	-
	Дополнение местоположения помещения, машино-места	-
6	Площадь помещения, машино-места (Р), м2	4.1
7	Назначение помещения	Нежилое
8	Вид жилого помещения (квартира, комната (в квартире)), если жилое помещение расположено в многоквартирном доме	-
9	Вид (виды) разрешенного использования помещения	-
10	Наименование помещения	кладовая 212
11	Кадастровый номер (при наличии) или обозначение на плане этажа (или поэтажном плане) квартиры, в которой расположена комната	-
12	Сведения об отнесении к общему имуществу в многоквартирном доме или к вспомогательным помещениям	-
13	Сведения об отнесении к специализированному жилищному фонду или к жилым помещениям наемного дома социального использования или наемного дома коммерческого использования	-
14	Сведения о включении помещения в единый государственный реестр объектов культурного наследия (памятников истории и культуры) народов Российской Федерации	-
14.1	Регистрационный номер, вид и наименование объекта недвижимости в едином государственном реестре объектов культурного наследия (памятников истории и культуры) народов Российской Федерации либо регистрационный номер учетной карты объекта, представляющего собой историко-культурную ценность, вид и наименование выявленного объекта культурного наследия	-
14.2	Реквизиты решений Правительства Российской Федерации, органов охраны объектов культурного наследия о включении объекта недвижимости в единый государственный реестр объектов культурного наследия (памятников истории и культуры) народов Российской Федерации либо об отнесении объекта недвижимости к выявленным объектам культурного наследия, подлежащим государственной охране	-
14.3	Реквизиты документа, на основании которого установлены требования к сохранению, содержанию и использованию объектов культурного наследия (памятников истории и культуры) народов Российской Федерации, требования к обеспечению доступа к таким объектам либо выявленному объекту культурного наследия	-

Обозначение (номер) помещения, машино-места на плане здания, сооружения, плане этажа: 301

Кадастровый номер: -

№ п/п	Наименование характеристики	Значение характеристики
1	2	3
1	Вид объекта недвижимости (помещение, машино-место)	Помещение
2	Ранее присвоенный государственный учетный номер помещения, машино-места (кадастровый, инвентарный или условный номер)	-
3	Кадастровый номер исходного объекта недвижимости (объектов недвижимости)	-
4	Номер, тип этажа (этажей), на котором (которых) расположено помещение	1, Подвал
5	Адрес помещения, машино-места	Российская Федерация, Московская область, г.о Красногорск, село Николо-Урюпино, улица Сергея Жадобкина, дом 2, помещение 301
	Местоположение помещения, машино-места	-
	Дополнение местоположения помещения, машино-места	-
6	Площадь помещения, машино-места (Р), м ²	3.2
7	Назначение помещения	Нежилое
8	Вид жилого помещения (квартира, комната (в квартире), если жилое помещение расположено в многоквартирном доме)	-
9	Вид (виды) разрешенного использования помещения	-
10	Наименование помещения	кладовая 301
11	Кадастровый номер (при наличии) или обозначение на плане этажа (или поэтажном плане) квартиры, в которой расположена комната	-
12	Сведения об отнесении к общему имуществу в многоквартирном доме или к вспомогательным помещениям	-
13	Сведения об отнесении к специализированному жилищному фонду или к жилым помещениям наемного дома социального использования или наемного дома коммерческого использования	-
14	Сведения о включении помещения в единый государственный реестр объектов культурного наследия (памятников истории и культуры) народов Российской Федерации	-
14.1	Регистрационный номер, вид и наименование объекта недвижимости в едином государственном реестре объектов культурного наследия (памятников истории и культуры) народов Российской Федерации либо регистрационный номер учетной карты объекта, представляющего собой историко-культурную ценность, вид и наименование выявленного объекта культурного наследия	-

14.2	Реквизиты решений Правительства Российской Федерации, органов охраны объектов культурного наследия о включении объекта недвижимости в единый государственный реестр объектов культурного наследия (памятников истории и культуры) народов Российской Федерации либо об отнесении объекта недвижимости к выявленным объектам культурного наследия, подлежащим государственной охране	-
14.3	Реквизиты документа, на основании которого установлены требования к сохранению, содержанию и использованию объектов культурного наследия (памятников истории и культуры) народов Российской Федерации, требования к обеспечению доступа к таким объектам либо выявленному объекту культурного наследия	-
Обозначение (номер) помещения, машино-места на плане здания, сооружения, плане этажа: 302		
Кадастровый номер: -		
№ п/п	Наименование характеристики	Значение характеристики
1	2	3
1	Вид объекта недвижимости (помещение, машино-место)	Помещение
2	Ранее присвоенный государственный учетный номер помещения, машино-места (кадастровый, инвентарный или условный номер)	-
3	Кадастровый номер исходного объекта недвижимости (объектов недвижимости)	-
4	Номер, тип этажа (этажей), на котором (которых) расположено помещение	1, Подвал
5	Адрес помещения, машино-места	Российская Федерация, Московская область, г.о Красногорск, село Николо-Урюпино, улица Сергея Жадобкина, дом 2, помещение 302
	Местоположение помещения, машино-места	-
	Дополнение местоположения помещения, машино-места	-
6	Площадь помещения, машино-места (Р), м2	3.2
7	Назначение помещения	Нежилое
8	Вид жилого помещения (квартира, комната (в квартире)), если жилое помещение расположено в многоквартирном доме	-
9	Вид (виды) разрешенного использования помещения	-
10	Наименование помещения	кладовая 302
11	Кадастровый номер (при наличии) или обозначение на плане этажа (или поэтажном плане) квартиры, в которой расположена комната	-
12	Сведения об отнесении к общему имуществу в многоквартирном доме или к вспомогательным помещениям	-
13	Сведения об отнесении к специализированному жилищному фонду или к жилым помещениям наемного дома социального использования или наемного дома коммерческого использования	-

14	Сведения о включении помещения в единый государственный реестр объектов культурного наследия (памятников истории и культуры) народов Российской Федерации	-
14.1	Регистрационный номер, вид и наименование объекта недвижимости в едином государственном реестре объектов культурного наследия (памятников истории и культуры) народов Российской Федерации либо регистрационный номер учетной карты объекта, представляющего собой историко-культурную ценность, вид и наименование выявленного объекта культурного наследия	-
14.2	Реквизиты решений Правительства Российской Федерации, органов охраны объектов культурного наследия о включении объекта недвижимости в единый государственный реестр объектов культурного наследия (памятников истории и культуры) народов Российской Федерации либо об отнесении объекта недвижимости к выявленным объектам культурного наследия, подлежащим государственной охране	-
14.3	Реквизиты документа, на основании которого установлены требования к сохранению, содержанию и использованию объектов культурного наследия (памятников истории и культуры) народов Российской Федерации, требования к обеспечению доступа к таким объектам либо выявленному объекту культурного наследия	-

Обозначение (номер) помещения, машино-места на плане здания, сооружения, плане этажа: 303

Кадастровый номер: -

№ п/п	Наименование характеристики	Значение характеристики
1	2	3
1	Вид объекта недвижимости (помещение, машино-место)	Помещение
2	Ранее присвоенный государственный учетный номер помещения, машино-места (кадастровый, инвентарный или условный номер)	-
3	Кадастровый номер исходного объекта недвижимости (объектов недвижимости)	-
4	Номер, тип этажа (этажей), на котором (которых) расположено помещение	1, Подвал
5	Адрес помещения, машино-места	Российская Федерация, Московская область, г.о Красногорск, село Николо-Урюпино, улица Сергея Жадобкина, дом 2, помещение 303
	Местоположение помещения, машино-места	-
	Дополнение местоположения помещения, машино-места	-
6	Площадь помещения, машино-места (Р), м ²	3.7
7	Назначение помещения	Нежилое
8	Вид жилого помещения (квартира, комната (в квартире)), если жилое помещение расположено в многоквартирном доме	-
9	Вид (виды) разрешенного использования помещения	-
10	Наименование помещения	кладовая 303

11	Кадастровый номер (при наличии) или обозначение на плане этажа (или поэтажном плане) квартиры, в которой расположена комната	-
12	Сведения об отнесении к общему имуществу в многоквартирном доме или к вспомогательным помещениям	-
13	Сведения об отнесении к специализированному жилищному фонду или к жилым помещениям наемного дома социального использования или наемного дома коммерческого использования	-
14	Сведения о включении помещения в единый государственный реестр объектов культурного наследия (памятников истории и культуры) народов Российской Федерации	-
14.1	Регистрационный номер, вид и наименование объекта недвижимости в едином государственном реестре объектов культурного наследия (памятников истории и культуры) народов Российской Федерации либо регистрационный номер учетной карты объекта, представляющего собой историко-культурную ценность, вид и наименование выявленного объекта культурного наследия	-
14.2	Реквизиты решений Правительства Российской Федерации, органов охраны объектов культурного наследия о включении объекта недвижимости в единый государственный реестр объектов культурного наследия (памятников истории и культуры) народов Российской Федерации либо об отнесении объекта недвижимости к выявленным объектам культурного наследия, подлежащим государственной охране	-
14.3	Реквизиты документа, на основании которого установлены требования к сохранению, содержанию и использованию объектов культурного наследия (памятников истории и культуры) народов Российской Федерации, требования к обеспечению доступа к таким объектам либо выявленному объекту культурного наследия	-
Обозначение (номер) помещения, машино-места на плане здания, сооружения, плане этажа: 304		
Кадастровый номер: -		
№ п/п	Наименование характеристики	Значение характеристики
1	2	3
1	Вид объекта недвижимости (помещение, машино-место)	Помещение
2	Ранее присвоенный государственный учетный номер помещения, машино-места (кадастровый, инвентарный или условный номер)	-
3	Кадастровый номер исходного объекта недвижимости (объектов недвижимости)	-
4	Номер, тип этажа (этажей), на котором (которых) расположено помещение	1, Подвал
5	Адрес помещения, машино-места	Российская Федерация, Московская область, г.о Красногорск, село Николо-Урюпино, улица Сергея Жадобкина, дом 2, помещение 304
	Местоположение помещения, машино-места	-

5	Дополнение местоположения помещения, машино-места	-
6	Площадь помещения, машино-места (Р), м2	3.3
7	Назначение помещения	Нежилое
8	Вид жилого помещения (квартира, комната (в квартире)), если жилое помещение расположено в многоквартирном доме	-
9	Вид (виды) разрешенного использования помещения	-
10	Наименование помещения	кладовая 304
11	Кадастровый номер (при наличии) или обозначение на плане этажа (или поэтажном плане) квартиры, в которой расположена комната	-
12	Сведения об отнесении к общему имуществу в многоквартирном доме или к вспомогательным помещениям	-
13	Сведения об отнесении к специализированному жилищному фонду или к жилым помещениям наемного дома социального использования или наемного дома коммерческого использования	-
14	Сведения о включении помещения в единый государственный реестр объектов культурного наследия (памятников истории и культуры) народов Российской Федерации	-
14.1	Регистрационный номер, вид и наименование объекта недвижимости в едином государственном реестре объектов культурного наследия (памятников истории и культуры) народов Российской Федерации либо регистрационный номер учетной карты объекта, представляющего собой историко-культурную ценность, вид и наименование выявленного объекта культурного наследия	-
14.2	Реквизиты решений Правительства Российской Федерации, органов охраны объектов культурного наследия о включении объекта недвижимости в единый государственный реестр объектов культурного наследия (памятников истории и культуры) народов Российской Федерации либо об отнесении объекта недвижимости к выявленным объектам культурного наследия, подлежащим государственной охране	-
14.3	Реквизиты документа, на основании которого установлены требования к сохранению, содержанию и использованию объектов культурного наследия (памятников истории и культуры) народов Российской Федерации, требования к обеспечению доступа к таким объектам либо выявленному объекту культурного наследия	-
Обозначение (номер) помещения, машино-места на плане здания, сооружения, плане этажа: 305		
Кадастровый номер: -		
№ п/п	Наименование характеристики	Значение характеристики
1	2	3
1	Вид объекта недвижимости (помещение, машино-место)	Помещение
2	Ранее присвоенный государственный учетный номер помещения, машино-места (кадастровый, инвентарный или условный номер)	-

3	Кадастровый номер исходного объекта недвижимости (объектов недвижимости)	-
4	Номер, тип этажа (этажей), на котором (которых) расположено помещение	1, Подвал
5	Адрес помещения, машино-места	Российская Федерация, Московская область, г.о Красногорск, село Николо-Урюпино, улица Сергея Жадобкина, дом 2, помещение 305
	Местоположение помещения, машино-места	-
	Дополнение местоположения помещения, машино-места	-
6	Площадь помещения, машино-места (Р), м2	3.3
7	Назначение помещения	Нежилое
8	Вид жилого помещения (квартира, комната (в квартире)), если жилое помещение расположено в многоквартирном доме	-
9	Вид (виды) разрешенного использования помещения	-
10	Наименование помещения	кладовая 305
11	Кадастровый номер (при наличии) или обозначение на плане этажа (или поэтажном плане) квартиры, в которой расположена комната	-
12	Сведения об отнесении к общему имуществу в многоквартирном доме или к вспомогательным помещениям	-
13	Сведения об отнесении к специализированному жилищному фонду или к жилым помещениям наемного дома социального использования или наемного дома коммерческого использования	-
14	Сведения о включении помещения в единый государственный реестр объектов культурного наследия (памятников истории и культуры) народов Российской Федерации	-
14.1	Регистрационный номер, вид и наименование объекта недвижимости в едином государственном реестре объектов культурного наследия (памятников истории и культуры) народов Российской Федерации либо регистрационный номер учетной карты объекта, представляющего собой историко-культурную ценность, вид и наименование выявленного объекта культурного наследия	-
14.2	Реквизиты решений Правительства Российской Федерации, органов охраны объектов культурного наследия о включении объекта недвижимости в единый государственный реестр объектов культурного наследия (памятников истории и культуры) народов Российской Федерации либо об отнесении объекта недвижимости к выявленным объектам культурного наследия, подлежащим государственной охране	-
14.3	Реквизиты документа, на основании которого установлены требования к сохранению, содержанию и использованию объектов культурного наследия (памятников истории и культуры) народов Российской Федерации, требования к обеспечению доступа к таким объектам либо выявленному объекту культурного наследия	-

Обозначение (номер) помещения, машино-места на плане здания, сооружения, плане этажа: 306		
Кадастровый номер: -		
№ п/п	Наименование характеристики	Значение характеристики
1	2	3
1	Вид объекта недвижимости (помещение, машино-место)	Помещение
2	Ранее присвоенный государственный учетный номер помещения, машино-места (кадастровый, инвентарный или условный номер)	-
3	Кадастровый номер исходного объекта недвижимости (объектов недвижимости)	-
4	Номер, тип этажа (этажей), на котором (которых) расположено помещение	1, Подвал
5	Адрес помещения, машино-места	Российская Федерация, Московская область, г.о Красногорск, село Николо-Урюпино, улица Сергея Жадобкина, дом 2, помещение 306
	Местоположение помещения, машино-места	-
	Дополнение местоположения помещения, машино-места	-
6	Площадь помещения, машино-места (Р), м2	3.2
7	Назначение помещения	Нежилое
8	Вид жилого помещения (квартира, комната (в квартире), если жилое помещение расположено в многоквартирном доме)	-
9	Вид (виды) разрешенного использования помещения	-
10	Наименование помещения	кладовая 306
11	Кадастровый номер (при наличии) или обозначение на плане этажа (или поэтажном плане) квартиры, в которой расположена комната	-
12	Сведения об отнесении к общему имуществу в многоквартирном доме или к вспомогательным помещениям	-
13	Сведения об отнесении к специализированному жилищному фонду или к жилым помещениям наемного дома социального использования или наемного дома коммерческого использования	-
14	Сведения о включении помещения в единый государственный реестр объектов культурного наследия (памятников истории и культуры) народов Российской Федерации	-
14.1	Регистрационный номер, вид и наименование объекта недвижимости в едином государственном реестре объектов культурного наследия (памятников истории и культуры) народов Российской Федерации либо регистрационный номер учетной карты объекта, представляющего собой историко-культурную ценность, вид и наименование выявленного объекта культурного наследия	-

14.2	Реквизиты решений Правительства Российской Федерации, органов охраны объектов культурного наследия о включении объекта недвижимости в единый государственный реестр объектов культурного наследия (памятников истории и культуры) народов Российской Федерации либо об отнесении объекта недвижимости к выявленным объектам культурного наследия, подлежащим государственной охране	-
14.3	Реквизиты документа, на основании которого установлены требования к сохранению, содержанию и использованию объектов культурного наследия (памятников истории и культуры) народов Российской Федерации, требования к обеспечению доступа к таким объектам либо выявленному объекту культурного наследия	-
Обозначение (номер) помещения, машино-места на плане здания, сооружения, плане этажа: 307		
Кадастровый номер: -		
№ п/п	Наименование характеристики	Значение характеристики
1	2	3
1	Вид объекта недвижимости (помещение, машино-место)	Помещение
2	Ранее присвоенный государственный учетный номер помещения, машино-места (кадастровый, инвентарный или условный номер)	-
3	Кадастровый номер исходного объекта недвижимости (объектов недвижимости)	-
4	Номер, тип этажа (этажей), на котором (которых) расположено помещение	1, Подвал
5	Адрес помещения, машино-места	Российская Федерация, Московская область, г.о Красногорск, село Николо-Урюпино, улица Сергея Жадобкина, дом 2, помещение 307
	Местоположение помещения, машино-места	-
	Дополнение местоположения помещения, машино-места	-
6	Площадь помещения, машино-места (Р), м2	3.3
7	Назначение помещения	Нежилое
8	Вид жилого помещения (квартира, комната (в квартире)), если жилое помещение расположено в многоквартирном доме	-
9	Вид (виды) разрешенного использования помещения	-
10	Наименование помещения	кладовая 307
11	Кадастровый номер (при наличии) или обозначение на плане этажа (или поэтажном плане) квартиры, в которой расположена комната	-
12	Сведения об отнесении к общему имуществу в многоквартирном доме или к вспомогательным помещениям	-
13	Сведения об отнесении к специализированному жилищному фонду или к жилым помещениям наемного дома социального использования или наемного дома коммерческого использования	-

14	Сведения о включении помещения в единый государственный реестр объектов культурного наследия (памятников истории и культуры) народов Российской Федерации	-
14.1	Регистрационный номер, вид и наименование объекта недвижимости в едином государственном реестре объектов культурного наследия (памятников истории и культуры) народов Российской Федерации либо регистрационный номер учетной карты объекта, представляющего собой историко-культурную ценность, вид и наименование выявленного объекта культурного наследия	-
14.2	Реквизиты решений Правительства Российской Федерации, органов охраны объектов культурного наследия о включении объекта недвижимости в единый государственный реестр объектов культурного наследия (памятников истории и культуры) народов Российской Федерации либо об отнесении объекта недвижимости к выявленным объектам культурного наследия, подлежащим государственной охране	-
14.3	Реквизиты документа, на основании которого установлены требования к сохранению, содержанию и использованию объектов культурного наследия (памятников истории и культуры) народов Российской Федерации, требования к обеспечению доступа к таким объектам либо выявленному объекту культурного наследия	-

Обозначение (номер) помещения, машино-места на плане здания, сооружения, плане этажа: 308

Кадастровый номер: -

№ п/п	Наименование характеристики	Значение характеристики
1	2	3
1	Вид объекта недвижимости (помещение, машино-место)	Помещение
2	Ранее присвоенный государственный учетный номер помещения, машино-места (кадастровый, инвентарный или условный номер)	-
3	Кадастровый номер исходного объекта недвижимости (объектов недвижимости)	-
4	Номер, тип этажа (этажей), на котором (которых) расположено помещение	1, Подвал
5	Адрес помещения, машино-места	Российская Федерация, Московская область, г.о Красногорск, село Николо-Урюпино, улица Сергея Жадобкина, дом 2, помещение 308
	Местоположение помещения, машино-места	-
	Дополнение местоположения помещения, машино-места	-
6	Площадь помещения, машино-места (Р), м ²	3.4
7	Назначение помещения	Нежилое
8	Вид жилого помещения (квартира, комната (в квартире)), если жилое помещение расположено в многоквартирном доме	-
9	Вид (виды) разрешенного использования помещения	-
10	Наименование помещения	кладовая 308

11	Кадастровый номер (при наличии) или обозначение на плане этажа (или поэтажном плане) квартиры, в которой расположена комната	-
12	Сведения об отнесении к общему имуществу в многоквартирном доме или к вспомогательным помещениям	-
13	Сведения об отнесении к специализированному жилищному фонду или к жилым помещениям наемного дома социального использования или наемного дома коммерческого использования	-
14	Сведения о включении помещения в единый государственный реестр объектов культурного наследия (памятников истории и культуры) народов Российской Федерации	-
14.1	Регистрационный номер, вид и наименование объекта недвижимости в едином государственном реестре объектов культурного наследия (памятников истории и культуры) народов Российской Федерации либо регистрационный номер учетной карты объекта, представляющего собой историко-культурную ценность, вид и наименование выявленного объекта культурного наследия	-
14.2	Реквизиты решений Правительства Российской Федерации, органов охраны объектов культурного наследия о включении объекта недвижимости в единый государственный реестр объектов культурного наследия (памятников истории и культуры) народов Российской Федерации либо об отнесении объекта недвижимости к выявленным объектам культурного наследия, подлежащим государственной охране	-
14.3	Реквизиты документа, на основании которого установлены требования к сохранению, содержанию и использованию объектов культурного наследия (памятников истории и культуры) народов Российской Федерации, требования к обеспечению доступа к таким объектам либо выявленному объекту культурного наследия	-
Обозначение (номер) помещения, машино-места на плане здания, сооружения, плане этажа: 309		
Кадастровый номер: -		
№ п/п	Наименование характеристики	Значение характеристики
1	2	3
1	Вид объекта недвижимости (помещение, машино-место)	Помещение
2	Ранее присвоенный государственный учетный номер помещения, машино-места (кадастровый, инвентарный или условный номер)	-
3	Кадастровый номер исходного объекта недвижимости (объектов недвижимости)	-
4	Номер, тип этажа (этажей), на котором (которых) расположено помещение	1, Подвал
5	Адрес помещения, машино-места	Российская Федерация, Московская область, г.о Красногорск, село Николо-Урюпино, улица Сергея Жадобкина, дом 2, помещение 309
	Местоположение помещения, машино-места	-

5	Дополнение местоположения помещения, машино-места	-
6	Площадь помещения, машино-места (Р), м2	3.3
7	Назначение помещения	Нежилое
8	Вид жилого помещения (квартира, комната (в квартире)), если жилое помещение расположено в многоквартирном доме	-
9	Вид (виды) разрешенного использования помещения	-
10	Наименование помещения	кладовая 309
11	Кадастровый номер (при наличии) или обозначение на плане этажа (или поэтажном плане) квартиры, в которой расположена комната	-
12	Сведения об отнесении к общему имуществу в многоквартирном доме или к вспомогательным помещениям	-
13	Сведения об отнесении к специализированному жилищному фонду или к жилым помещениям наемного дома социального использования или наемного дома коммерческого использования	-
14	Сведения о включении помещения в единый государственный реестр объектов культурного наследия (памятников истории и культуры) народов Российской Федерации	-
14.1	Регистрационный номер, вид и наименование объекта недвижимости в едином государственном реестре объектов культурного наследия (памятников истории и культуры) народов Российской Федерации либо регистрационный номер учетной карты объекта, представляющего собой историко-культурную ценность, вид и наименование выявленного объекта культурного наследия	-
14.2	Реквизиты решений Правительства Российской Федерации, органов охраны объектов культурного наследия о включении объекта недвижимости в единый государственный реестр объектов культурного наследия (памятников истории и культуры) народов Российской Федерации либо об отнесении объекта недвижимости к выявленным объектам культурного наследия, подлежащим государственной охране	-
14.3	Реквизиты документа, на основании которого установлены требования к сохранению, содержанию и использованию объектов культурного наследия (памятников истории и культуры) народов Российской Федерации, требования к обеспечению доступа к таким объектам либо выявленному объекту культурного наследия	-
Обозначение (номер) помещения, машино-места на плане здания, сооружения, плане этажа: 310		
Кадастровый номер: -		
№ п/п	Наименование характеристики	Значение характеристики
1	2	3
1	Вид объекта недвижимости (помещение, машино-место)	Помещение
2	Ранее присвоенный государственный учетный номер помещения, машино-места (кадастровый, инвентарный или условный номер)	-

3	Кадастровый номер исходного объекта недвижимости (объектов недвижимости)	-
4	Номер, тип этажа (этажей), на котором (которых) расположено помещение	1, Подвал
5	Адрес помещения, машино-места	Российская Федерация, Московская область, г.о Красногорск, село Николо-Урюпино, улица Сергея Жадобкина, дом 2, помещение 310
	Местоположение помещения, машино-места	-
	Дополнение местоположения помещения, машино-места	-
6	Площадь помещения, машино-места (Р), м2	3.3
7	Назначение помещения	Нежилое
8	Вид жилого помещения (квартира, комната (в квартире)), если жилое помещение расположено в многоквартирном доме	-
9	Вид (виды) разрешенного использования помещения	-
10	Наименование помещения	кладовая 310
11	Кадастровый номер (при наличии) или обозначение на плане этажа (или поэтажном плане) квартиры, в которой расположена комната	-
12	Сведения об отнесении к общему имуществу в многоквартирном доме или к вспомогательным помещениям	-
13	Сведения об отнесении к специализированному жилищному фонду или к жилым помещениям наемного дома социального использования или наемного дома коммерческого использования	-
14	Сведения о включении помещения в единый государственный реестр объектов культурного наследия (памятников истории и культуры) народов Российской Федерации	-
14.1	Регистрационный номер, вид и наименование объекта недвижимости в едином государственном реестре объектов культурного наследия (памятников истории и культуры) народов Российской Федерации либо регистрационный номер учетной карты объекта, представляющего собой историко-культурную ценность, вид и наименование выявленного объекта культурного наследия	-
14.2	Реквизиты решений Правительства Российской Федерации, органов охраны объектов культурного наследия о включении объекта недвижимости в единый государственный реестр объектов культурного наследия (памятников истории и культуры) народов Российской Федерации либо об отнесении объекта недвижимости к выявленным объектам культурного наследия, подлежащим государственной охране	-
14.3	Реквизиты документа, на основании которого установлены требования к сохранению, содержанию и использованию объектов культурного наследия (памятников истории и культуры) народов Российской Федерации, требования к обеспечению доступа к таким объектам либо выявленному объекту культурного наследия	-

Обозначение (номер) помещения, машино-места на плане здания, сооружения, плане этажа: 311

Кадастровый номер: -

№ п/п	Наименование характеристики	Значение характеристики
1	2	3
1	Вид объекта недвижимости (помещение, машино-место)	Помещение
2	Ранее присвоенный государственный учетный номер помещения, машино-места (кадастровый, инвентарный или условный номер)	-
3	Кадастровый номер исходного объекта недвижимости (объектов недвижимости)	-
4	Номер, тип этажа (этажей), на котором (которых) расположено помещение	1, Подвал
5	Адрес помещения, машино-места	Российская Федерация, Московская область, г.о Красногорск, село Николо-Урюпино, улица Сергея Жадобкина, дом 2, помещение 311
	Местоположение помещения, машино-места	-
	Дополнение местоположения помещения, машино-места	-
6	Площадь помещения, машино-места (Р), м2	4.0
7	Назначение помещения	Нежилое
8	Вид жилого помещения (квартира, комната (в квартире), если жилое помещение расположено в многоквартирном доме)	-
9	Вид (виды) разрешенного использования помещения	-
10	Наименование помещения	кладовая 311
11	Кадастровый номер (при наличии) или обозначение на плане этажа (или поэтажном плане) квартиры, в которой расположена комната	-
12	Сведения об отнесении к общему имуществу в многоквартирном доме или к вспомогательным помещениям	-
13	Сведения об отнесении к специализированному жилищному фонду или к жилым помещениям наемного дома социального использования или наемного дома коммерческого использования	-
14	Сведения о включении помещения в единый государственный реестр объектов культурного наследия (памятников истории и культуры) народов Российской Федерации	-
14.1	Регистрационный номер, вид и наименование объекта недвижимости в едином государственном реестре объектов культурного наследия (памятников истории и культуры) народов Российской Федерации либо регистрационный номер учетной карты объекта, представляющего собой историко-культурную ценность, вид и наименование выявленного объекта культурного наследия	-

14.2	Реквизиты решений Правительства Российской Федерации, органов охраны объектов культурного наследия о включении объекта недвижимости в единый государственный реестр объектов культурного наследия (памятников истории и культуры) народов Российской Федерации либо об отнесении объекта недвижимости к выявленным объектам культурного наследия, подлежащим государственной охране	-
14.3	Реквизиты документа, на основании которого установлены требования к сохранению, содержанию и использованию объектов культурного наследия (памятников истории и культуры) народов Российской Федерации, требования к обеспечению доступа к таким объектам либо выявленному объекту культурного наследия	-
Обозначение (номер) помещения, машино-места на плане здания, сооружения, плане этажа: 312		
Кадастровый номер: -		
№ п/п	Наименование характеристики	Значение характеристики
1	2	3
1	Вид объекта недвижимости (помещение, машино-место)	Помещение
2	Ранее присвоенный государственный учетный номер помещения, машино-места (кадастровый, инвентарный или условный номер)	-
3	Кадастровый номер исходного объекта недвижимости (объектов недвижимости)	-
4	Номер, тип этажа (этажей), на котором (которых) расположено помещение	1, Подвал
5	Адрес помещения, машино-места	Российская Федерация, Московская область, г.о Красногорск, село Николо-Урюпино, улица Сергея Жадобкина, дом 2, помещение 312
	Местоположение помещения, машино-места	-
	Дополнение местоположения помещения, машино-места	-
6	Площадь помещения, машино-места (Р), м2	4.1
7	Назначение помещения	Нежилое
8	Вид жилого помещения (квартира, комната (в квартире)), если жилое помещение расположено в многоквартирном доме	-
9	Вид (виды) разрешенного использования помещения	-
10	Наименование помещения	кладовая 312
11	Кадастровый номер (при наличии) или обозначение на плане этажа (или поэтажном плане) квартиры, в которой расположена комната	-
12	Сведения об отнесении к общему имуществу в многоквартирном доме или к вспомогательным помещениям	-
13	Сведения об отнесении к специализированному жилищному фонду или к жилым помещениям наемного дома социального использования или наемного дома коммерческого использования	-

14	Сведения о включении помещения в единый государственный реестр объектов культурного наследия (памятников истории и культуры) народов Российской Федерации	-
14.1	Регистрационный номер, вид и наименование объекта недвижимости в едином государственном реестре объектов культурного наследия (памятников истории и культуры) народов Российской Федерации либо регистрационный номер учетной карты объекта, представляющего собой историко-культурную ценность, вид и наименование выявленного объекта культурного наследия	-
14.2	Реквизиты решений Правительства Российской Федерации, органов охраны объектов культурного наследия о включении объекта недвижимости в единый государственный реестр объектов культурного наследия (памятников истории и культуры) народов Российской Федерации либо об отнесении объекта недвижимости к выявленным объектам культурного наследия, подлежащим государственной охране	-
14.3	Реквизиты документа, на основании которого установлены требования к сохранению, содержанию и использованию объектов культурного наследия (памятников истории и культуры) народов Российской Федерации, требования к обеспечению доступа к таким объектам либо выявленному объекту культурного наследия	-

Обозначение (номер) помещения, машино-места на плане здания, сооружения, плане этажа: 401

Кадастровый номер: -

№ п/п	Наименование характеристики	Значение характеристики
1	2	3
1	Вид объекта недвижимости (помещение, машино-место)	Помещение
2	Ранее присвоенный государственный учетный номер помещения, машино-места (кадастровый, инвентарный или условный номер)	-
3	Кадастровый номер исходного объекта недвижимости (объектов недвижимости)	-
4	Номер, тип этажа (этажей), на котором (которых) расположено помещение	1, Подвал
5	Адрес помещения, машино-места	Российская Федерация, Московская область, г.о Красногорск, село Николо-Урюпино, улица Сергея Жадобкина, дом 2, помещение 401
	Местоположение помещения, машино-места	-
	Дополнение местоположения помещения, машино-места	-
6	Площадь помещения, машино-места (Р), м ²	3.8
7	Назначение помещения	Нежилое
8	Вид жилого помещения (квартира, комната (в квартире)), если жилое помещение расположено в многоквартирном доме	-
9	Вид (виды) разрешенного использования помещения	-
10	Наименование помещения	кладовая 401

11	Кадастровый номер (при наличии) или обозначение на плане этажа (или поэтажном плане) квартиры, в которой расположена комната	-
12	Сведения об отнесении к общему имуществу в многоквартирном доме или к вспомогательным помещениям	-
13	Сведения об отнесении к специализированному жилищному фонду или к жилым помещениям наемного дома социального использования или наемного дома коммерческого использования	-
14	Сведения о включении помещения в единый государственный реестр объектов культурного наследия (памятников истории и культуры) народов Российской Федерации	-
14.1	Регистрационный номер, вид и наименование объекта недвижимости в едином государственном реестре объектов культурного наследия (памятников истории и культуры) народов Российской Федерации либо регистрационный номер учетной карты объекта, представляющего собой историко-культурную ценность, вид и наименование выявленного объекта культурного наследия	-
14.2	Реквизиты решений Правительства Российской Федерации, органов охраны объектов культурного наследия о включении объекта недвижимости в единый государственный реестр объектов культурного наследия (памятников истории и культуры) народов Российской Федерации либо об отнесении объекта недвижимости к выявленным объектам культурного наследия, подлежащим государственной охране	-
14.3	Реквизиты документа, на основании которого установлены требования к сохранению, содержанию и использованию объектов культурного наследия (памятников истории и культуры) народов Российской Федерации, требования к обеспечению доступа к таким объектам либо выявленному объекту культурного наследия	-
Обозначение (номер) помещения, машино-места на плане здания, сооружения, плане этажа: 402		
Кадастровый номер: -		
№ п/п	Наименование характеристики	Значение характеристики
1	2	3
1	Вид объекта недвижимости (помещение, машино-место)	Помещение
2	Ранее присвоенный государственный учетный номер помещения, машино-места (кадастровый, инвентарный или условный номер)	-
3	Кадастровый номер исходного объекта недвижимости (объектов недвижимости)	-
4	Номер, тип этажа (этажей), на котором (которых) расположено помещение	1, Подвал
5	Адрес помещения, машино-места	Российская Федерация, Московская область, г.о Красногорск, село Николо-Урюпино, улица Сергея Жадобкина, дом 2, помещение 402
	Местоположение помещения, машино-места	-

5	Дополнение местоположения помещения, машино-места	-
6	Площадь помещения, машино-места (Р), м2	3.0
7	Назначение помещения	Нежилое
8	Вид жилого помещения (квартира, комната (в квартире)), если жилое помещение расположено в многоквартирном доме	-
9	Вид (виды) разрешенного использования помещения	-
10	Наименование помещения	кладовая 402
11	Кадастровый номер (при наличии) или обозначение на плане этажа (или поэтажном плане) квартиры, в которой расположена комната	-
12	Сведения об отнесении к общему имуществу в многоквартирном доме или к вспомогательным помещениям	-
13	Сведения об отнесении к специализированному жилищному фонду или к жилым помещениям наемного дома социального использования или наемного дома коммерческого использования	-
14	Сведения о включении помещения в единый государственный реестр объектов культурного наследия (памятников истории и культуры) народов Российской Федерации	-
14.1	Регистрационный номер, вид и наименование объекта недвижимости в едином государственном реестре объектов культурного наследия (памятников истории и культуры) народов Российской Федерации либо регистрационный номер учетной карты объекта, представляющего собой историко-культурную ценность, вид и наименование выявленного объекта культурного наследия	-
14.2	Реквизиты решений Правительства Российской Федерации, органов охраны объектов культурного наследия о включении объекта недвижимости в единый государственный реестр объектов культурного наследия (памятников истории и культуры) народов Российской Федерации либо об отнесении объекта недвижимости к выявленным объектам культурного наследия, подлежащим государственной охране	-
14.3	Реквизиты документа, на основании которого установлены требования к сохранению, содержанию и использованию объектов культурного наследия (памятников истории и культуры) народов Российской Федерации, требования к обеспечению доступа к таким объектам либо выявленному объекту культурного наследия	-
Обозначение (номер) помещения, машино-места на плане здания, сооружения, плане этажа: 403		
Кадастровый номер: -		
№ п/п	Наименование характеристики	Значение характеристики
1	2	3
1	Вид объекта недвижимости (помещение, машино-место)	Помещение
2	Ранее присвоенный государственный учетный номер помещения, машино-места (кадастровый, инвентарный или условный номер)	-

3	Кадастровый номер исходного объекта недвижимости (объектов недвижимости)	-
4	Номер, тип этажа (этажей), на котором (которых) расположено помещение	1, Подвал
5	Адрес помещения, машино-места	Российская Федерация, Московская область, г.о Красногорск, село Николо-Урюпино, улица Сергея Жадобкина, дом 2, помещение 403
	Местоположение помещения, машино-места	-
	Дополнение местоположения помещения, машино-места	-
6	Площадь помещения, машино-места (Р), м2	4.0
7	Назначение помещения	Нежилое
8	Вид жилого помещения (квартира, комната (в квартире)), если жилое помещение расположено в многоквартирном доме	-
9	Вид (виды) разрешенного использования помещения	-
10	Наименование помещения	кладовая 403
11	Кадастровый номер (при наличии) или обозначение на плане этажа (или поэтажном плане) квартиры, в которой расположена комната	-
12	Сведения об отнесении к общему имуществу в многоквартирном доме или к вспомогательным помещениям	-
13	Сведения об отнесении к специализированному жилищному фонду или к жилым помещениям наемного дома социального использования или наемного дома коммерческого использования	-
14	Сведения о включении помещения в единый государственный реестр объектов культурного наследия (памятников истории и культуры) народов Российской Федерации	-
14.1	Регистрационный номер, вид и наименование объекта недвижимости в едином государственном реестре объектов культурного наследия (памятников истории и культуры) народов Российской Федерации либо регистрационный номер учетной карты объекта, представляющего собой историко-культурную ценность, вид и наименование выявленного объекта культурного наследия	-
14.2	Реквизиты решений Правительства Российской Федерации, органов охраны объектов культурного наследия о включении объекта недвижимости в единый государственный реестр объектов культурного наследия (памятников истории и культуры) народов Российской Федерации либо об отнесении объекта недвижимости к выявленным объектам культурного наследия, подлежащим государственной охране	-
14.3	Реквизиты документа, на основании которого установлены требования к сохранению, содержанию и использованию объектов культурного наследия (памятников истории и культуры) народов Российской Федерации, требования к обеспечению доступа к таким объектам либо выявленному объекту культурного наследия	-

Обозначение (номер) помещения, машино-места на плане здания, сооружения, плане этажа: 404

Кадастровый номер: -

№ п/п	Наименование характеристики	Значение характеристики
1	2	3
1	Вид объекта недвижимости (помещение, машино-место)	Помещение
2	Ранее присвоенный государственный учетный номер помещения, машино-места (кадастровый, инвентарный или условный номер)	-
3	Кадастровый номер исходного объекта недвижимости (объектов недвижимости)	-
4	Номер, тип этажа (этажей), на котором (которых) расположено помещение	1, Подвал
5	Адрес помещения, машино-места	Российская Федерация, Московская область, г.о Красногорск, село Николо-Урюпино, улица Сергея Жадобкина, дом 2, помещение 404
	Местоположение помещения, машино-места	-
	Дополнение местоположения помещения, машино-места	-
6	Площадь помещения, машино-места (Р), м2	3.5
7	Назначение помещения	Нежилое
8	Вид жилого помещения (квартира, комната (в квартире), если жилое помещение расположено в многоквартирном доме)	-
9	Вид (виды) разрешенного использования помещения	-
10	Наименование помещения	кладовая 404
11	Кадастровый номер (при наличии) или обозначение на плане этажа (или поэтажном плане) квартиры, в которой расположена комната	-
12	Сведения об отнесении к общему имуществу в многоквартирном доме или к вспомогательным помещениям	-
13	Сведения об отнесении к специализированному жилищному фонду или к жилым помещениям наемного дома социального использования или наемного дома коммерческого использования	-
14	Сведения о включении помещения в единый государственный реестр объектов культурного наследия (памятников истории и культуры) народов Российской Федерации	-
14.1	Регистрационный номер, вид и наименование объекта недвижимости в едином государственном реестре объектов культурного наследия (памятников истории и культуры) народов Российской Федерации либо регистрационный номер учетной карты объекта, представляющего собой историко-культурную ценность, вид и наименование выявленного объекта культурного наследия	-

14.2	Реквизиты решений Правительства Российской Федерации, органов охраны объектов культурного наследия о включении объекта недвижимости в единый государственный реестр объектов культурного наследия (памятников истории и культуры) народов Российской Федерации либо об отнесении объекта недвижимости к выявленным объектам культурного наследия, подлежащим государственной охране	-
14.3	Реквизиты документа, на основании которого установлены требования к сохранению, содержанию и использованию объектов культурного наследия (памятников истории и культуры) народов Российской Федерации, требования к обеспечению доступа к таким объектам либо выявленному объекту культурного наследия	-
Обозначение (номер) помещения, машино-места на плане здания, сооружения, плане этажа: 405		
Кадастровый номер: -		
№ п/п	Наименование характеристики	Значение характеристики
1	2	3
1	Вид объекта недвижимости (помещение, машино-место)	Помещение
2	Ранее присвоенный государственный учетный номер помещения, машино-места (кадастровый, инвентарный или условный номер)	-
3	Кадастровый номер исходного объекта недвижимости (объектов недвижимости)	-
4	Номер, тип этажа (этажей), на котором (которых) расположено помещение	1, Подвал
5	Адрес помещения, машино-места	Российская Федерация, Московская область, г.о Красногорск, село Николо-Урюпино, улица Сергея Жадобкина, дом 2, помещение 405
	Местоположение помещения, машино-места	-
	Дополнение местоположения помещения, машино-места	-
6	Площадь помещения, машино-места (Р), м2	3.5
7	Назначение помещения	Нежилое
8	Вид жилого помещения (квартира, комната (в квартире)), если жилое помещение расположено в многоквартирном доме	-
9	Вид (виды) разрешенного использования помещения	-
10	Наименование помещения	кладовая 405
11	Кадастровый номер (при наличии) или обозначение на плане этажа (или поэтажном плане) квартиры, в которой расположена комната	-
12	Сведения об отнесении к общему имуществу в многоквартирном доме или к вспомогательным помещениям	-
13	Сведения об отнесении к специализированному жилищному фонду или к жилым помещениям наемного дома социального использования или наемного дома коммерческого использования	-

14	Сведения о включении помещения в единый государственный реестр объектов культурного наследия (памятников истории и культуры) народов Российской Федерации	-
14.1	Регистрационный номер, вид и наименование объекта недвижимости в едином государственном реестре объектов культурного наследия (памятников истории и культуры) народов Российской Федерации либо регистрационный номер учетной карты объекта, представляющего собой историко-культурную ценность, вид и наименование выявленного объекта культурного наследия	-
14.2	Реквизиты решений Правительства Российской Федерации, органов охраны объектов культурного наследия о включении объекта недвижимости в единый государственный реестр объектов культурного наследия (памятников истории и культуры) народов Российской Федерации либо об отнесении объекта недвижимости к выявленным объектам культурного наследия, подлежащим государственной охране	-
14.3	Реквизиты документа, на основании которого установлены требования к сохранению, содержанию и использованию объектов культурного наследия (памятников истории и культуры) народов Российской Федерации, требования к обеспечению доступа к таким объектам либо выявленному объекту культурного наследия	-

Обозначение (номер) помещения, машино-места на плане здания, сооружения, плане этажа: 406

Кадастровый номер: -

№ п/п	Наименование характеристики	Значение характеристики
1	2	3
1	Вид объекта недвижимости (помещение, машино-место)	Помещение
2	Ранее присвоенный государственный учетный номер помещения, машино-места (кадастровый, инвентарный или условный номер)	-
3	Кадастровый номер исходного объекта недвижимости (объектов недвижимости)	-
4	Номер, тип этажа (этажей), на котором (которых) расположено помещение	1, Подвал
5	Адрес помещения, машино-места	Российская Федерация, Московская область, г.о Красногорск, село Николо-Урюпино, улица Сергея Жадобкина, дом 2, помещение 406
	Местоположение помещения, машино-места	-
	Дополнение местоположения помещения, машино-места	-
6	Площадь помещения, машино-места (Р), м ²	3.2
7	Назначение помещения	Нежилое
8	Вид жилого помещения (квартира, комната (в квартире)), если жилое помещение расположено в многоквартирном доме	-
9	Вид (виды) разрешенного использования помещения	-
10	Наименование помещения	кладовая 406

11	Кадастровый номер (при наличии) или обозначение на плане этажа (или поэтажном плане) квартиры, в которой расположена комната	-
12	Сведения об отнесении к общему имуществу в многоквартирном доме или к вспомогательным помещениям	-
13	Сведения об отнесении к специализированному жилищному фонду или к жилым помещениям наемного дома социального использования или наемного дома коммерческого использования	-
14	Сведения о включении помещения в единый государственный реестр объектов культурного наследия (памятников истории и культуры) народов Российской Федерации	-
14.1	Регистрационный номер, вид и наименование объекта недвижимости в едином государственном реестре объектов культурного наследия (памятников истории и культуры) народов Российской Федерации либо регистрационный номер учетной карты объекта, представляющего собой историко-культурную ценность, вид и наименование выявленного объекта культурного наследия	-
14.2	Реквизиты решений Правительства Российской Федерации, органов охраны объектов культурного наследия о включении объекта недвижимости в единый государственный реестр объектов культурного наследия (памятников истории и культуры) народов Российской Федерации либо об отнесении объекта недвижимости к выявленным объектам культурного наследия, подлежащим государственной охране	-
14.3	Реквизиты документа, на основании которого установлены требования к сохранению, содержанию и использованию объектов культурного наследия (памятников истории и культуры) народов Российской Федерации, требования к обеспечению доступа к таким объектам либо выявленному объекту культурного наследия	-
Обозначение (номер) помещения, машино-места на плане здания, сооружения, плане этажа: 407		
Кадастровый номер: -		
№ п/п	Наименование характеристики	Значение характеристики
1	2	3
1	Вид объекта недвижимости (помещение, машино-место)	Помещение
2	Ранее присвоенный государственный учетный номер помещения, машино-места (кадастровый, инвентарный или условный номер)	-
3	Кадастровый номер исходного объекта недвижимости (объектов недвижимости)	-
4	Номер, тип этажа (этажей), на котором (которых) расположено помещение	1, Подвал
5	Адрес помещения, машино-места	Российская Федерация, Московская область, г.о Красногорск, село Николо-Урюпино, улица Сергея Жадобкина, дом 2, помещение 407
	Местоположение помещения, машино-места	-

5	Дополнение местоположения помещения, машино-места	-
6	Площадь помещения, машино-места (Р), м2	3.2
7	Назначение помещения	Нежилое
8	Вид жилого помещения (квартира, комната (в квартире)), если жилое помещение расположено в многоквартирном доме	-
9	Вид (виды) разрешенного использования помещения	-
10	Наименование помещения	кладовая 407
11	Кадастровый номер (при наличии) или обозначение на плане этажа (или поэтажном плане) квартиры, в которой расположена комната	-
12	Сведения об отнесении к общему имуществу в многоквартирном доме или к вспомогательным помещениям	-
13	Сведения об отнесении к специализированному жилищному фонду или к жилым помещениям наемного дома социального использования или наемного дома коммерческого использования	-
14	Сведения о включении помещения в единый государственный реестр объектов культурного наследия (памятников истории и культуры) народов Российской Федерации	-
14.1	Регистрационный номер, вид и наименование объекта недвижимости в едином государственном реестре объектов культурного наследия (памятников истории и культуры) народов Российской Федерации либо регистрационный номер учетной карты объекта, представляющего собой историко-культурную ценность, вид и наименование выявленного объекта культурного наследия	-
14.2	Реквизиты решений Правительства Российской Федерации, органов охраны объектов культурного наследия о включении объекта недвижимости в единый государственный реестр объектов культурного наследия (памятников истории и культуры) народов Российской Федерации либо об отнесении объекта недвижимости к выявленным объектам культурного наследия, подлежащим государственной охране	-
14.3	Реквизиты документа, на основании которого установлены требования к сохранению, содержанию и использованию объектов культурного наследия (памятников истории и культуры) народов Российской Федерации, требования к обеспечению доступа к таким объектам либо выявленному объекту культурного наследия	-
Обозначение (номер) помещения, машино-места на плане здания, сооружения, плане этажа: 408		
Кадастровый номер: -		
№ п/п	Наименование характеристики	Значение характеристики
1	2	3
1	Вид объекта недвижимости (помещение, машино-место)	Помещение
2	Ранее присвоенный государственный учетный номер помещения, машино-места (кадастровый, инвентарный или условный номер)	-

3	Кадастровый номер исходного объекта недвижимости (объектов недвижимости)	-
4	Номер, тип этажа (этажей), на котором (которых) расположено помещение	1, Подвал
5	Адрес помещения, машино-места	Российская Федерация, Московская область, г.о Красногорск, село Николо-Урюпино, улица Сергея Жадобкина, дом 2, помещение 408
	Местоположение помещения, машино-места	-
	Дополнение местоположения помещения, машино-места	-
6	Площадь помещения, машино-места (Р), м2	3.2
7	Назначение помещения	Нежилое
8	Вид жилого помещения (квартира, комната (в квартире)), если жилое помещение расположено в многоквартирном доме	-
9	Вид (виды) разрешенного использования помещения	-
10	Наименование помещения	кладовая 408
11	Кадастровый номер (при наличии) или обозначение на плане этажа (или поэтажном плане) квартиры, в которой расположена комната	-
12	Сведения об отнесении к общему имуществу в многоквартирном доме или к вспомогательным помещениям	-
13	Сведения об отнесении к специализированному жилищному фонду или к жилым помещениям наемного дома социального использования или наемного дома коммерческого использования	-
14	Сведения о включении помещения в единый государственный реестр объектов культурного наследия (памятников истории и культуры) народов Российской Федерации	-
14.1	Регистрационный номер, вид и наименование объекта недвижимости в едином государственном реестре объектов культурного наследия (памятников истории и культуры) народов Российской Федерации либо регистрационный номер учетной карты объекта, представляющего собой историко-культурную ценность, вид и наименование выявленного объекта культурного наследия	-
14.2	Реквизиты решений Правительства Российской Федерации, органов охраны объектов культурного наследия о включении объекта недвижимости в единый государственный реестр объектов культурного наследия (памятников истории и культуры) народов Российской Федерации либо об отнесении объекта недвижимости к выявленным объектам культурного наследия, подлежащим государственной охране	-
14.3	Реквизиты документа, на основании которого установлены требования к сохранению, содержанию и использованию объектов культурного наследия (памятников истории и культуры) народов Российской Федерации, требования к обеспечению доступа к таким объектам либо выявленному объекту культурного наследия	-

Обозначение (номер) помещения, машино-места на плане здания, сооружения, плане этажа: 409

Кадастровый номер: -

№ п/п	Наименование характеристики	Значение характеристики
1	2	3
1	Вид объекта недвижимости (помещение, машино-место)	Помещение
2	Ранее присвоенный государственный учетный номер помещения, машино-места (кадастровый, инвентарный или условный номер)	-
3	Кадастровый номер исходного объекта недвижимости (объектов недвижимости)	-
4	Номер, тип этажа (этажей), на котором (которых) расположено помещение	1, Подвал
5	Адрес помещения, машино-места	Российская Федерация, Московская область, г.о Красногорск, село Николо-Урюпино, улица Сергея Жадобкина, дом 2, помещение 409
	Местоположение помещения, машино-места	-
	Дополнение местоположения помещения, машино-места	-
6	Площадь помещения, машино-места (Р), м2	3.2
7	Назначение помещения	Нежилое
8	Вид жилого помещения (квартира, комната (в квартире), если жилое помещение расположено в многоквартирном доме)	-
9	Вид (виды) разрешенного использования помещения	-
10	Наименование помещения	кладовая 409
11	Кадастровый номер (при наличии) или обозначение на плане этажа (или поэтажном плане) квартиры, в которой расположена комната	-
12	Сведения об отнесении к общему имуществу в многоквартирном доме или к вспомогательным помещениям	-
13	Сведения об отнесении к специализированному жилищному фонду или к жилым помещениям наемного дома социального использования или наемного дома коммерческого использования	-
14	Сведения о включении помещения в единый государственный реестр объектов культурного наследия (памятников истории и культуры) народов Российской Федерации	-
14.1	Регистрационный номер, вид и наименование объекта недвижимости в едином государственном реестре объектов культурного наследия (памятников истории и культуры) народов Российской Федерации либо регистрационный номер учетной карты объекта, представляющего собой историко-культурную ценность, вид и наименование выявленного объекта культурного наследия	-

14.2	Реквизиты решений Правительства Российской Федерации, органов охраны объектов культурного наследия о включении объекта недвижимости в единый государственный реестр объектов культурного наследия (памятников истории и культуры) народов Российской Федерации либо об отнесении объекта недвижимости к выявленным объектам культурного наследия, подлежащим государственной охране	-
14.3	Реквизиты документа, на основании которого установлены требования к сохранению, содержанию и использованию объектов культурного наследия (памятников истории и культуры) народов Российской Федерации, требования к обеспечению доступа к таким объектам либо выявленному объекту культурного наследия	-
Обозначение (номер) помещения, машино-места на плане здания, сооружения, плане этажа: 410		
Кадастровый номер: -		
№ п/п	Наименование характеристики	Значение характеристики
1	2	3
1	Вид объекта недвижимости (помещение, машино-место)	Помещение
2	Ранее присвоенный государственный учетный номер помещения, машино-места (кадастровый, инвентарный или условный номер)	-
3	Кадастровый номер исходного объекта недвижимости (объектов недвижимости)	-
4	Номер, тип этажа (этажей), на котором (которых) расположено помещение	1, Подвал
5	Адрес помещения, машино-места	Российская Федерация, Московская область, г.о Красногорск, село Николо-Урюпино, улица Сергея Жадобкина, дом 2, помещение 410
	Местоположение помещения, машино-места	-
	Дополнение местоположения помещения, машино-места	-
6	Площадь помещения, машино-места (Р), м ²	3.2
7	Назначение помещения	Нежилое
8	Вид жилого помещения (квартира, комната (в квартире)), если жилое помещение расположено в многоквартирном доме	-
9	Вид (виды) разрешенного использования помещения	-
10	Наименование помещения	кладовая 410
11	Кадастровый номер (при наличии) или обозначение на плане этажа (или поэтажном плане) квартиры, в которой расположена комната	-
12	Сведения об отнесении к общему имуществу в многоквартирном доме или к вспомогательным помещениям	-
13	Сведения об отнесении к специализированному жилищному фонду или к жилым помещениям наемного дома социального использования или наемного дома коммерческого использования	-

14	Сведения о включении помещения в единый государственный реестр объектов культурного наследия (памятников истории и культуры) народов Российской Федерации	-
14.1	Регистрационный номер, вид и наименование объекта недвижимости в едином государственном реестре объектов культурного наследия (памятников истории и культуры) народов Российской Федерации либо регистрационный номер учетной карты объекта, представляющего собой историко-культурную ценность, вид и наименование выявленного объекта культурного наследия	-
14.2	Реквизиты решений Правительства Российской Федерации, органов охраны объектов культурного наследия о включении объекта недвижимости в единый государственный реестр объектов культурного наследия (памятников истории и культуры) народов Российской Федерации либо об отнесении объекта недвижимости к выявленным объектам культурного наследия, подлежащим государственной охране	-
14.3	Реквизиты документа, на основании которого установлены требования к сохранению, содержанию и использованию объектов культурного наследия (памятников истории и культуры) народов Российской Федерации, требования к обеспечению доступа к таким объектам либо выявленному объекту культурного наследия	-

Обозначение (номер) помещения, машино-места на плане здания, сооружения, плане этажа: 501

Кадастровый номер: -

№ п/п	Наименование характеристики	Значение характеристики
1	2	3
1	Вид объекта недвижимости (помещение, машино-место)	Помещение
2	Ранее присвоенный государственный учетный номер помещения, машино-места (кадастровый, инвентарный или условный номер)	-
3	Кадастровый номер исходного объекта недвижимости (объектов недвижимости)	-
4	Номер, тип этажа (этажей), на котором (которых) расположено помещение	1, Подвал
5	Адрес помещения, машино-места	Российская Федерация, Московская область, г.о Красногорск, село Николо-Урюпино, улица Сергея Жадобкина, дом 2, помещение 501
	Местоположение помещения, машино-места	-
	Дополнение местоположения помещения, машино-места	Кладовая 501
6	Площадь помещения, машино-места (Р), м ²	3.5
7	Назначение помещения	Нежилое
8	Вид жилого помещения (квартира, комната (в квартире)), если жилое помещение расположено в многоквартирном доме	-
9	Вид (виды) разрешенного использования помещения	-
10	Наименование помещения	кладовая 501

11	Кадастровый номер (при наличии) или обозначение на плане этажа (или поэтажном плане) квартиры, в которой расположена комната	-
12	Сведения об отнесении к общему имуществу в многоквартирном доме или к вспомогательным помещениям	-
13	Сведения об отнесении к специализированному жилищному фонду или к жилым помещениям наемного дома социального использования или наемного дома коммерческого использования	-
14	Сведения о включении помещения в единый государственный реестр объектов культурного наследия (памятников истории и культуры) народов Российской Федерации	-
14.1	Регистрационный номер, вид и наименование объекта недвижимости в едином государственном реестре объектов культурного наследия (памятников истории и культуры) народов Российской Федерации либо регистрационный номер учетной карты объекта, представляющего собой историко-культурную ценность, вид и наименование выявленного объекта культурного наследия	-
14.2	Реквизиты решений Правительства Российской Федерации, органов охраны объектов культурного наследия о включении объекта недвижимости в единый государственный реестр объектов культурного наследия (памятников истории и культуры) народов Российской Федерации либо об отнесении объекта недвижимости к выявленным объектам культурного наследия, подлежащим государственной охране	-
14.3	Реквизиты документа, на основании которого установлены требования к сохранению, содержанию и использованию объектов культурного наследия (памятников истории и культуры) народов Российской Федерации, требования к обеспечению доступа к таким объектам либо выявленному объекту культурного наследия	-
Обозначение (номер) помещения, машино-места на плане здания, сооружения, плане этажа: 502		
Кадастровый номер: -		
№ п/п	Наименование характеристики	Значение характеристики
1	2	3
1	Вид объекта недвижимости (помещение, машино-место)	Помещение
2	Ранее присвоенный государственный учетный номер помещения, машино-места (кадастровый, инвентарный или условный номер)	-
3	Кадастровый номер исходного объекта недвижимости (объектов недвижимости)	-
4	Номер, тип этажа (этажей), на котором (которых) расположено помещение	1, Подвал
5	Адрес помещения, машино-места	Российская Федерация, Московская область, г.о Красногорск, село Николо-Урюпино, улица Сергея Жадобкина, дом 2, помещение 502
	Местоположение помещения, машино-места	-

5	Дополнение местоположения помещения, машино-места	-
6	Площадь помещения, машино-места (Р), м2	3.8
7	Назначение помещения	Нежилое
8	Вид жилого помещения (квартира, комната (в квартире)), если жилое помещение расположено в многоквартирном доме	-
9	Вид (виды) разрешенного использования помещения	-
10	Наименование помещения	кладовая 502
11	Кадастровый номер (при наличии) или обозначение на плане этажа (или поэтажном плане) квартиры, в которой расположена комната	-
12	Сведения об отнесении к общему имуществу в многоквартирном доме или к вспомогательным помещениям	-
13	Сведения об отнесении к специализированному жилищному фонду или к жилым помещениям наемного дома социального использования или наемного дома коммерческого использования	-
14	Сведения о включении помещения в единый государственный реестр объектов культурного наследия (памятников истории и культуры) народов Российской Федерации	-
14.1	Регистрационный номер, вид и наименование объекта недвижимости в едином государственном реестре объектов культурного наследия (памятников истории и культуры) народов Российской Федерации либо регистрационный номер учетной карты объекта, представляющего собой историко-культурную ценность, вид и наименование выявленного объекта культурного наследия	-
14.2	Реквизиты решений Правительства Российской Федерации, органов охраны объектов культурного наследия о включении объекта недвижимости в единый государственный реестр объектов культурного наследия (памятников истории и культуры) народов Российской Федерации либо об отнесении объекта недвижимости к выявленным объектам культурного наследия, подлежащим государственной охране	-
14.3	Реквизиты документа, на основании которого установлены требования к сохранению, содержанию и использованию объектов культурного наследия (памятников истории и культуры) народов Российской Федерации, требования к обеспечению доступа к таким объектам либо выявленному объекту культурного наследия	-
Обозначение (номер) помещения, машино-места на плане здания, сооружения, плане этажа: 503		
Кадастровый номер: -		
№ п/п	Наименование характеристики	Значение характеристики
1	2	3
1	Вид объекта недвижимости (помещение, машино-место)	Помещение
2	Ранее присвоенный государственный учетный номер помещения, машино-места (кадастровый, инвентарный или условный номер)	-

3	Кадастровый номер исходного объекта недвижимости (объектов недвижимости)	-
4	Номер, тип этажа (этажей), на котором (которых) расположено помещение	1, Подвал
5	Адрес помещения, машино-места	Российская Федерация, Московская область, г.о Красногорск, село Николо-Урюпино, улица Сергея Жадобкина, дом 2, помещение 503
	Местоположение помещения, машино-места	-
	Дополнение местоположения помещения, машино-места	-
6	Площадь помещения, машино-места (Р), м2	3.4
7	Назначение помещения	Нежилое
8	Вид жилого помещения (квартира, комната (в квартире)), если жилое помещение расположено в многоквартирном доме	-
9	Вид (виды) разрешенного использования помещения	-
10	Наименование помещения	кладовая 503
11	Кадастровый номер (при наличии) или обозначение на плане этажа (или поэтажном плане) квартиры, в которой расположена комната	-
12	Сведения об отнесении к общему имуществу в многоквартирном доме или к вспомогательным помещениям	-
13	Сведения об отнесении к специализированному жилищному фонду или к жилым помещениям наемного дома социального использования или наемного дома коммерческого использования	-
14	Сведения о включении помещения в единый государственный реестр объектов культурного наследия (памятников истории и культуры) народов Российской Федерации	-
14.1	Регистрационный номер, вид и наименование объекта недвижимости в едином государственном реестре объектов культурного наследия (памятников истории и культуры) народов Российской Федерации либо регистрационный номер учетной карты объекта, представляющего собой историко-культурную ценность, вид и наименование выявленного объекта культурного наследия	-
14.2	Реквизиты решений Правительства Российской Федерации, органов охраны объектов культурного наследия о включении объекта недвижимости в единый государственный реестр объектов культурного наследия (памятников истории и культуры) народов Российской Федерации либо об отнесении объекта недвижимости к выявленным объектам культурного наследия, подлежащим государственной охране	-
14.3	Реквизиты документа, на основании которого установлены требования к сохранению, содержанию и использованию объектов культурного наследия (памятников истории и культуры) народов Российской Федерации, требования к обеспечению доступа к таким объектам либо выявленному объекту культурного наследия	-

Обозначение (номер) помещения, машино-места на плане здания, сооружения, плане этажа: 504

Кадастровый номер: -

№ п/п	Наименование характеристики	Значение характеристики
1	2	3
1	Вид объекта недвижимости (помещение, машино-место)	Помещение
2	Ранее присвоенный государственный учетный номер помещения, машино-места (кадастровый, инвентарный или условный номер)	-
3	Кадастровый номер исходного объекта недвижимости (объектов недвижимости)	-
4	Номер, тип этажа (этажей), на котором (которых) расположено помещение	1, Подвал
5	Адрес помещения, машино-места	Российская Федерация, Московская область, г.о Красногорск, село Николо-Урюпино, улица Сергея Жадобкина, дом 2, помещение 504
	Местоположение помещения, машино-места	-
	Дополнение местоположения помещения, машино-места	-
6	Площадь помещения, машино-места (Р), м ²	3.3
7	Назначение помещения	Нежилое
8	Вид жилого помещения (квартира, комната (в квартире), если жилое помещение расположено в многоквартирном доме)	-
9	Вид (виды) разрешенного использования помещения	-
10	Наименование помещения	кладовая 504
11	Кадастровый номер (при наличии) или обозначение на плане этажа (или поэтажном плане) квартиры, в которой расположена комната	-
12	Сведения об отнесении к общему имуществу в многоквартирном доме или к вспомогательным помещениям	-
13	Сведения об отнесении к специализированному жилищному фонду или к жилым помещениям наемного дома социального использования или наемного дома коммерческого использования	-
14	Сведения о включении помещения в единый государственный реестр объектов культурного наследия (памятников истории и культуры) народов Российской Федерации	-
14.1	Регистрационный номер, вид и наименование объекта недвижимости в едином государственном реестре объектов культурного наследия (памятников истории и культуры) народов Российской Федерации либо регистрационный номер учетной карты объекта, представляющего собой историко-культурную ценность, вид и наименование выявленного объекта культурного наследия	-

14.2	Реквизиты решений Правительства Российской Федерации, органов охраны объектов культурного наследия о включении объекта недвижимости в единый государственный реестр объектов культурного наследия (памятников истории и культуры) народов Российской Федерации либо об отнесении объекта недвижимости к выявленным объектам культурного наследия, подлежащим государственной охране	-
14.3	Реквизиты документа, на основании которого установлены требования к сохранению, содержанию и использованию объектов культурного наследия (памятников истории и культуры) народов Российской Федерации, требования к обеспечению доступа к таким объектам либо выявленному объекту культурного наследия	-
Обозначение (номер) помещения, машино-места на плане здания, сооружения, плане этажа: 505		
Кадастровый номер: -		
№ п/п	Наименование характеристики	Значение характеристики
1	2	3
1	Вид объекта недвижимости (помещение, машино-место)	Помещение
2	Ранее присвоенный государственный учетный номер помещения, машино-места (кадастровый, инвентарный или условный номер)	-
3	Кадастровый номер исходного объекта недвижимости (объектов недвижимости)	-
4	Номер, тип этажа (этажей), на котором (которых) расположено помещение	1, Подвал
5	Адрес помещения, машино-места	Российская Федерация, Московская область, г.о Красногорск, село Николо-Урюпино, улица Сергея Жадобкина, дом 2, помещение 505
	Местоположение помещения, машино-места	-
	Дополнение местоположения помещения, машино-места	-
6	Площадь помещения, машино-места (Р), м2	3.2
7	Назначение помещения	Нежилое
8	Вид жилого помещения (квартира, комната (в квартире)), если жилое помещение расположено в многоквартирном доме	-
9	Вид (виды) разрешенного использования помещения	-
10	Наименование помещения	кладовая 505
11	Кадастровый номер (при наличии) или обозначение на плане этажа (или поэтажном плане) квартиры, в которой расположена комната	-
12	Сведения об отнесении к общему имуществу в многоквартирном доме или к вспомогательным помещениям	-
13	Сведения об отнесении к специализированному жилищному фонду или к жилым помещениям наемного дома социального использования или наемного дома коммерческого использования	-

14	Сведения о включении помещения в единый государственный реестр объектов культурного наследия (памятников истории и культуры) народов Российской Федерации	-
14.1	Регистрационный номер, вид и наименование объекта недвижимости в едином государственном реестре объектов культурного наследия (памятников истории и культуры) народов Российской Федерации либо регистрационный номер учетной карты объекта, представляющего собой историко-культурную ценность, вид и наименование выявленного объекта культурного наследия	-
14.2	Реквизиты решений Правительства Российской Федерации, органов охраны объектов культурного наследия о включении объекта недвижимости в единый государственный реестр объектов культурного наследия (памятников истории и культуры) народов Российской Федерации либо об отнесении объекта недвижимости к выявленным объектам культурного наследия, подлежащим государственной охране	-
14.3	Реквизиты документа, на основании которого установлены требования к сохранению, содержанию и использованию объектов культурного наследия (памятников истории и культуры) народов Российской Федерации, требования к обеспечению доступа к таким объектам либо выявленному объекту культурного наследия	-

Обозначение (номер) помещения, машино-места на плане здания, сооружения, плане этажа: 601

Кадастровый номер: -

№ п/п	Наименование характеристики	Значение характеристики
1	2	3
1	Вид объекта недвижимости (помещение, машино-место)	Помещение
2	Ранее присвоенный государственный учетный номер помещения, машино-места (кадастровый, инвентарный или условный номер)	-
3	Кадастровый номер исходного объекта недвижимости (объектов недвижимости)	-
4	Номер, тип этажа (этажей), на котором (которых) расположено помещение	1, Подвал
5	Адрес помещения, машино-места	Российская Федерация, Московская область, г.о Красногорск, село Николо-Урюпино, улица Сергея Жадобкина, дом 2, помещение 601
	Местоположение помещения, машино-места	-
	Дополнение местоположения помещения, машино-места	-
6	Площадь помещения, машино-места (Р), м ²	3.2
7	Назначение помещения	Нежилое
8	Вид жилого помещения (квартира, комната (в квартире)), если жилое помещение расположено в многоквартирном доме	-
9	Вид (виды) разрешенного использования помещения	-
10	Наименование помещения	кладовая 601

11	Кадастровый номер (при наличии) или обозначение на плане этажа (или поэтажном плане) квартиры, в которой расположена комната	-
12	Сведения об отнесении к общему имуществу в многоквартирном доме или к вспомогательным помещениям	-
13	Сведения об отнесении к специализированному жилищному фонду или к жилым помещениям наемного дома социального использования или наемного дома коммерческого использования	-
14	Сведения о включении помещения в единый государственный реестр объектов культурного наследия (памятников истории и культуры) народов Российской Федерации	-
14.1	Регистрационный номер, вид и наименование объекта недвижимости в едином государственном реестре объектов культурного наследия (памятников истории и культуры) народов Российской Федерации либо регистрационный номер учетной карты объекта, представляющего собой историко-культурную ценность, вид и наименование выявленного объекта культурного наследия	-
14.2	Реквизиты решений Правительства Российской Федерации, органов охраны объектов культурного наследия о включении объекта недвижимости в единый государственный реестр объектов культурного наследия (памятников истории и культуры) народов Российской Федерации либо об отнесении объекта недвижимости к выявленным объектам культурного наследия, подлежащим государственной охране	-
14.3	Реквизиты документа, на основании которого установлены требования к сохранению, содержанию и использованию объектов культурного наследия (памятников истории и культуры) народов Российской Федерации, требования к обеспечению доступа к таким объектам либо выявленному объекту культурного наследия	-
Обозначение (номер) помещения, машино-места на плане здания, сооружения, плане этажа: 602		
Кадастровый номер: -		
№ п/п	Наименование характеристики	Значение характеристики
1	2	3
1	Вид объекта недвижимости (помещение, машино-место)	Помещение
2	Ранее присвоенный государственный учетный номер помещения, машино-места (кадастровый, инвентарный или условный номер)	-
3	Кадастровый номер исходного объекта недвижимости (объектов недвижимости)	-
4	Номер, тип этажа (этажей), на котором (которых) расположено помещение	1, Подвал
5	Адрес помещения, машино-места	Российская Федерация, Московская область, г.о Красногорск, село Николо-Урюпино, улица Сергея Жадобкина, дом 2, помещение 602
	Местоположение помещения, машино-места	-

5	Дополнение местоположения помещения, машино-места	-
6	Площадь помещения, машино-места (Р), м2	3.2
7	Назначение помещения	Нежилое
8	Вид жилого помещения (квартира, комната (в квартире)), если жилое помещение расположено в многоквартирном доме	-
9	Вид (виды) разрешенного использования помещения	-
10	Наименование помещения	кладовая 602
11	Кадастровый номер (при наличии) или обозначение на плане этажа (или поэтажном плане) квартиры, в которой расположена комната	-
12	Сведения об отнесении к общему имуществу в многоквартирном доме или к вспомогательным помещениям	-
13	Сведения об отнесении к специализированному жилищному фонду или к жилым помещениям наемного дома социального использования или наемного дома коммерческого использования	-
14	Сведения о включении помещения в единый государственный реестр объектов культурного наследия (памятников истории и культуры) народов Российской Федерации	-
14.1	Регистрационный номер, вид и наименование объекта недвижимости в едином государственном реестре объектов культурного наследия (памятников истории и культуры) народов Российской Федерации либо регистрационный номер учетной карты объекта, представляющего собой историко-культурную ценность, вид и наименование выявленного объекта культурного наследия	-
14.2	Реквизиты решений Правительства Российской Федерации, органов охраны объектов культурного наследия о включении объекта недвижимости в единый государственный реестр объектов культурного наследия (памятников истории и культуры) народов Российской Федерации либо об отнесении объекта недвижимости к выявленным объектам культурного наследия, подлежащим государственной охране	-
14.3	Реквизиты документа, на основании которого установлены требования к сохранению, содержанию и использованию объектов культурного наследия (памятников истории и культуры) народов Российской Федерации, требования к обеспечению доступа к таким объектам либо выявленному объекту культурного наследия	-
Обозначение (номер) помещения, машино-места на плане здания, сооружения, плане этажа: 603		
Кадастровый номер: -		
№ п/п	Наименование характеристики	Значение характеристики
1	2	3
1	Вид объекта недвижимости (помещение, машино-место)	Помещение
2	Ранее присвоенный государственный учетный номер помещения, машино-места (кадастровый, инвентарный или условный номер)	-

3	Кадастровый номер исходного объекта недвижимости (объектов недвижимости)	-
4	Номер, тип этажа (этажей), на котором (которых) расположено помещение	1, Подвал
5	Адрес помещения, машино-места	Российская Федерация, Московская область, г.о Красногорск, село Николо-Урюпино, улица Сергея Жадобкина, дом 2, помещение 603
	Местоположение помещения, машино-места	-
	Дополнение местоположения помещения, машино-места	-
6	Площадь помещения, машино-места (Р), м2	3.7
7	Назначение помещения	Нежилое
8	Вид жилого помещения (квартира, комната (в квартире)), если жилое помещение расположено в многоквартирном доме	-
9	Вид (виды) разрешенного использования помещения	-
10	Наименование помещения	кладовая 603
11	Кадастровый номер (при наличии) или обозначение на плане этажа (или поэтажном плане) квартиры, в которой расположена комната	-
12	Сведения об отнесении к общему имуществу в многоквартирном доме или к вспомогательным помещениям	-
13	Сведения об отнесении к специализированному жилищному фонду или к жилым помещениям наемного дома социального использования или наемного дома коммерческого использования	-
14	Сведения о включении помещения в единый государственный реестр объектов культурного наследия (памятников истории и культуры) народов Российской Федерации	-
14.1	Регистрационный номер, вид и наименование объекта недвижимости в едином государственном реестре объектов культурного наследия (памятников истории и культуры) народов Российской Федерации либо регистрационный номер учетной карты объекта, представляющего собой историко-культурную ценность, вид и наименование выявленного объекта культурного наследия	-
14.2	Реквизиты решений Правительства Российской Федерации, органов охраны объектов культурного наследия о включении объекта недвижимости в единый государственный реестр объектов культурного наследия (памятников истории и культуры) народов Российской Федерации либо об отнесении объекта недвижимости к выявленным объектам культурного наследия, подлежащим государственной охране	-
14.3	Реквизиты документа, на основании которого установлены требования к сохранению, содержанию и использованию объектов культурного наследия (памятников истории и культуры) народов Российской Федерации, требования к обеспечению доступа к таким объектам либо выявленному объекту культурного наследия	-

Обозначение (номер) помещения, машино-места на плане здания, сооружения, плане этажа: 701

Кадастровый номер: -

№ п/п	Наименование характеристики	Значение характеристики
1	2	3
1	Вид объекта недвижимости (помещение, машино-место)	Помещение
2	Ранее присвоенный государственный учетный номер помещения, машино-места (кадастровый, инвентарный или условный номер)	-
3	Кадастровый номер исходного объекта недвижимости (объектов недвижимости)	-
4	Номер, тип этажа (этажей), на котором (которых) расположено помещение	1, Подвал
5	Адрес помещения, машино-места	Российская Федерация, Московская область, г.о Красногорск, село Николо-Урюпино, улица Сергея Жадобкина, дом 2, помещение 701
	Местоположение помещения, машино-места	-
	Дополнение местоположения помещения, машино-места	-
6	Площадь помещения, машино-места (Р), м ²	3.1
7	Назначение помещения	Нежилое
8	Вид жилого помещения (квартира, комната (в квартире), если жилое помещение расположено в многоквартирном доме)	-
9	Вид (виды) разрешенного использования помещения	-
10	Наименование помещения	кладовая 701
11	Кадастровый номер (при наличии) или обозначение на плане этажа (или поэтажном плане) квартиры, в которой расположена комната	-
12	Сведения об отнесении к общему имуществу в многоквартирном доме или к вспомогательным помещениям	-
13	Сведения об отнесении к специализированному жилищному фонду или к жилым помещениям наемного дома социального использования или наемного дома коммерческого использования	-
14	Сведения о включении помещения в единый государственный реестр объектов культурного наследия (памятников истории и культуры) народов Российской Федерации	-
14.1	Регистрационный номер, вид и наименование объекта недвижимости в едином государственном реестре объектов культурного наследия (памятников истории и культуры) народов Российской Федерации либо регистрационный номер учетной карты объекта, представляющего собой историко-культурную ценность, вид и наименование выявленного объекта культурного наследия	-

14.2	Реквизиты решений Правительства Российской Федерации, органов охраны объектов культурного наследия о включении объекта недвижимости в единый государственный реестр объектов культурного наследия (памятников истории и культуры) народов Российской Федерации либо об отнесении объекта недвижимости к выявленным объектам культурного наследия, подлежащим государственной охране	-
14.3	Реквизиты документа, на основании которого установлены требования к сохранению, содержанию и использованию объектов культурного наследия (памятников истории и культуры) народов Российской Федерации, требования к обеспечению доступа к таким объектам либо выявленному объекту культурного наследия	-
Обозначение (номер) помещения, машино-места на плане здания, сооружения, плане этажа: 702		
Кадастровый номер: -		
№ п/п	Наименование характеристики	Значение характеристики
1	2	3
1	Вид объекта недвижимости (помещение, машино-место)	Помещение
2	Ранее присвоенный государственный учетный номер помещения, машино-места (кадастровый, инвентарный или условный номер)	-
3	Кадастровый номер исходного объекта недвижимости (объектов недвижимости)	-
4	Номер, тип этажа (этажей), на котором (которых) расположено помещение	1, Подвал
5	Адрес помещения, машино-места	Российская Федерация, Московская область, г.о Красногорск, село Николо-Урюпино, улица Сергея Жадобкина, дом 2, помещение 702
	Местоположение помещения, машино-места	-
	Дополнение местоположения помещения, машино-места	-
6	Площадь помещения, машино-места (P), м2	3.2
7	Назначение помещения	Нежилое
8	Вид жилого помещения (квартира, комната (в квартире)), если жилое помещение расположено в многоквартирном доме	-
9	Вид (виды) разрешенного использования помещения	-
10	Наименование помещения	кладовая 702
11	Кадастровый номер (при наличии) или обозначение на плане этажа (или поэтажном плане) квартиры, в которой расположена комната	-
12	Сведения об отнесении к общему имуществу в многоквартирном доме или к вспомогательным помещениям	-
13	Сведения об отнесении к специализированному жилищному фонду или к жилым помещениям наемного дома социального использования или наемного дома коммерческого использования	-

14	Сведения о включении помещения в единый государственный реестр объектов культурного наследия (памятников истории и культуры) народов Российской Федерации	-
14.1	Регистрационный номер, вид и наименование объекта недвижимости в едином государственном реестре объектов культурного наследия (памятников истории и культуры) народов Российской Федерации либо регистрационный номер учетной карты объекта, представляющего собой историко-культурную ценность, вид и наименование выявленного объекта культурного наследия	-
14.2	Реквизиты решений Правительства Российской Федерации, органов охраны объектов культурного наследия о включении объекта недвижимости в единый государственный реестр объектов культурного наследия (памятников истории и культуры) народов Российской Федерации либо об отнесении объекта недвижимости к выявленным объектам культурного наследия, подлежащим государственной охране	-
14.3	Реквизиты документа, на основании которого установлены требования к сохранению, содержанию и использованию объектов культурного наследия (памятников истории и культуры) народов Российской Федерации, требования к обеспечению доступа к таким объектам либо выявленному объекту культурного наследия	-

Обозначение (номер) помещения, машино-места на плане здания, сооружения, плане этажа: 703

Кадастровый номер: -

№ п/п	Наименование характеристики	Значение характеристики
1	2	3
1	Вид объекта недвижимости (помещение, машино-место)	Помещение
2	Ранее присвоенный государственный учетный номер помещения, машино-места (кадастровый, инвентарный или условный номер)	-
3	Кадастровый номер исходного объекта недвижимости (объектов недвижимости)	-
4	Номер, тип этажа (этажей), на котором (которых) расположено помещение	1, Подвал
5	Адрес помещения, машино-места	Российская Федерация, Московская область, г.о Красногорск, село Николо-Урюпино, улица Сергея Жадобкина, дом 2, помещение 703
	Местоположение помещения, машино-места	-
	Дополнение местоположения помещения, машино-места	-
6	Площадь помещения, машино-места (Р), м ²	3.1
7	Назначение помещения	Нежилое
8	Вид жилого помещения (квартира, комната (в квартире)), если жилое помещение расположено в многоквартирном доме	-
9	Вид (виды) разрешенного использования помещения	-
10	Наименование помещения	кладовая 703

11	Кадастровый номер (при наличии) или обозначение на плане этажа (или поэтажном плане) квартиры, в которой расположена комната	-
12	Сведения об отнесении к общему имуществу в многоквартирном доме или к вспомогательным помещениям	-
13	Сведения об отнесении к специализированному жилищному фонду или к жилым помещениям наемного дома социального использования или наемного дома коммерческого использования	-
14	Сведения о включении помещения в единый государственный реестр объектов культурного наследия (памятников истории и культуры) народов Российской Федерации	-
14.1	Регистрационный номер, вид и наименование объекта недвижимости в едином государственном реестре объектов культурного наследия (памятников истории и культуры) народов Российской Федерации либо регистрационный номер учетной карты объекта, представляющего собой историко-культурную ценность, вид и наименование выявленного объекта культурного наследия	-
14.2	Реквизиты решений Правительства Российской Федерации, органов охраны объектов культурного наследия о включении объекта недвижимости в единый государственный реестр объектов культурного наследия (памятников истории и культуры) народов Российской Федерации либо об отнесении объекта недвижимости к выявленным объектам культурного наследия, подлежащим государственной охране	-
14.3	Реквизиты документа, на основании которого установлены требования к сохранению, содержанию и использованию объектов культурного наследия (памятников истории и культуры) народов Российской Федерации, требования к обеспечению доступа к таким объектам либо выявленному объекту культурного наследия	-
Обозначение (номер) помещения, машино-места на плане здания, сооружения, плане этажа: 704		
Кадастровый номер: -		
№ п/п	Наименование характеристики	Значение характеристики
1	2	3
1	Вид объекта недвижимости (помещение, машино-место)	Помещение
2	Ранее присвоенный государственный учетный номер помещения, машино-места (кадастровый, инвентарный или условный номер)	-
3	Кадастровый номер исходного объекта недвижимости (объектов недвижимости)	-
4	Номер, тип этажа (этажей), на котором (которых) расположено помещение	1, Подвал
5	Адрес помещения, машино-места	Российская Федерация, Московская область, г.о Красногорск, село Николо-Урюпино, улица Сергея Жадобкина, дом 2, помещение 704
	Местоположение помещения, машино-места	-

5	Дополнение местоположения помещения, машино-места	-
6	Площадь помещения, машино-места (Р), м2	3.2
7	Назначение помещения	Нежилое
8	Вид жилого помещения (квартира, комната (в квартире)), если жилое помещение расположено в многоквартирном доме	-
9	Вид (виды) разрешенного использования помещения	-
10	Наименование помещения	кладовая 704
11	Кадастровый номер (при наличии) или обозначение на плане этажа (или поэтажном плане) квартиры, в которой расположена комната	-
12	Сведения об отнесении к общему имуществу в многоквартирном доме или к вспомогательным помещениям	-
13	Сведения об отнесении к специализированному жилищному фонду или к жилым помещениям наемного дома социального использования или наемного дома коммерческого использования	-
14	Сведения о включении помещения в единый государственный реестр объектов культурного наследия (памятников истории и культуры) народов Российской Федерации	-
14.1	Регистрационный номер, вид и наименование объекта недвижимости в едином государственном реестре объектов культурного наследия (памятников истории и культуры) народов Российской Федерации либо регистрационный номер учетной карты объекта, представляющего собой историко-культурную ценность, вид и наименование выявленного объекта культурного наследия	-
14.2	Реквизиты решений Правительства Российской Федерации, органов охраны объектов культурного наследия о включении объекта недвижимости в единый государственный реестр объектов культурного наследия (памятников истории и культуры) народов Российской Федерации либо об отнесении объекта недвижимости к выявленным объектам культурного наследия, подлежащим государственной охране	-
14.3	Реквизиты документа, на основании которого установлены требования к сохранению, содержанию и использованию объектов культурного наследия (памятников истории и культуры) народов Российской Федерации, требования к обеспечению доступа к таким объектам либо выявленному объекту культурного наследия	-
Обозначение (номер) помещения, машино-места на плане здания, сооружения, плане этажа: 705		
Кадастровый номер: -		
№ п/п	Наименование характеристики	Значение характеристики
1	2	3
1	Вид объекта недвижимости (помещение, машино-место)	Помещение
2	Ранее присвоенный государственный учетный номер помещения, машино-места (кадастровый, инвентарный или условный номер)	-

3	Кадастровый номер исходного объекта недвижимости (объектов недвижимости)	-
4	Номер, тип этажа (этажей), на котором (которых) расположено помещение	1, Подвал
5	Адрес помещения, машино-места	Российская Федерация, Московская область, г.о Красногорск, село Николо-Урюпино, улица Сергея Жадобкина, дом 2, помещение 705
	Местоположение помещения, машино-места	-
	Дополнение местоположения помещения, машино-места	-
6	Площадь помещения, машино-места (Р), м2	3.2
7	Назначение помещения	Нежилое
8	Вид жилого помещения (квартира, комната (в квартире)), если жилое помещение расположено в многоквартирном доме	-
9	Вид (виды) разрешенного использования помещения	-
10	Наименование помещения	кладовая 705
11	Кадастровый номер (при наличии) или обозначение на плане этажа (или поэтажном плане) квартиры, в которой расположена комната	-
12	Сведения об отнесении к общему имуществу в многоквартирном доме или к вспомогательным помещениям	-
13	Сведения об отнесении к специализированному жилищному фонду или к жилым помещениям наемного дома социального использования или наемного дома коммерческого использования	-
14	Сведения о включении помещения в единый государственный реестр объектов культурного наследия (памятников истории и культуры) народов Российской Федерации	-
14.1	Регистрационный номер, вид и наименование объекта недвижимости в едином государственном реестре объектов культурного наследия (памятников истории и культуры) народов Российской Федерации либо регистрационный номер учетной карты объекта, представляющего собой историко-культурную ценность, вид и наименование выявленного объекта культурного наследия	-
14.2	Реквизиты решений Правительства Российской Федерации, органов охраны объектов культурного наследия о включении объекта недвижимости в единый государственный реестр объектов культурного наследия (памятников истории и культуры) народов Российской Федерации либо об отнесении объекта недвижимости к выявленным объектам культурного наследия, подлежащим государственной охране	-
14.3	Реквизиты документа, на основании которого установлены требования к сохранению, содержанию и использованию объектов культурного наследия (памятников истории и культуры) народов Российской Федерации, требования к обеспечению доступа к таким объектам либо выявленному объекту культурного наследия	-

Обозначение (номер) помещения, машино-места на плане здания, сооружения, плане этажа: 706

Кадастровый номер: -

№ п/п	Наименование характеристики	Значение характеристики
1	2	3
1	Вид объекта недвижимости (помещение, машино-место)	Помещение
2	Ранее присвоенный государственный учетный номер помещения, машино-места (кадастровый, инвентарный или условный номер)	-
3	Кадастровый номер исходного объекта недвижимости (объектов недвижимости)	-
4	Номер, тип этажа (этажей), на котором (которых) расположено помещение	1, Подвал
5	Адрес помещения, машино-места	Российская Федерация, Московская область, г.о Красногорск, село Николо-Урюпино, улица Сергея Жадобкина, дом 2, помещение 706
	Местоположение помещения, машино-места	-
	Дополнение местоположения помещения, машино-места	-
6	Площадь помещения, машино-места (Р), м2	3.2
7	Назначение помещения	Нежилое
8	Вид жилого помещения (квартира, комната (в квартире), если жилое помещение расположено в многоквартирном доме)	-
9	Вид (виды) разрешенного использования помещения	-
10	Наименование помещения	кладовая 706
11	Кадастровый номер (при наличии) или обозначение на плане этажа (или поэтажном плане) квартиры, в которой расположена комната	-
12	Сведения об отнесении к общему имуществу в многоквартирном доме или к вспомогательным помещениям	-
13	Сведения об отнесении к специализированному жилищному фонду или к жилым помещениям наемного дома социального использования или наемного дома коммерческого использования	-
14	Сведения о включении помещения в единый государственный реестр объектов культурного наследия (памятников истории и культуры) народов Российской Федерации	-
14.1	Регистрационный номер, вид и наименование объекта недвижимости в едином государственном реестре объектов культурного наследия (памятников истории и культуры) народов Российской Федерации либо регистрационный номер учетной карты объекта, представляющего собой историко-культурную ценность, вид и наименование выявленного объекта культурного наследия	-

14.2	Реквизиты решений Правительства Российской Федерации, органов охраны объектов культурного наследия о включении объекта недвижимости в единый государственный реестр объектов культурного наследия (памятников истории и культуры) народов Российской Федерации либо об отнесении объекта недвижимости к выявленным объектам культурного наследия, подлежащим государственной охране	-
14.3	Реквизиты документа, на основании которого установлены требования к сохранению, содержанию и использованию объектов культурного наследия (памятников истории и культуры) народов Российской Федерации, требования к обеспечению доступа к таким объектам либо выявленному объекту культурного наследия	-
Обозначение (номер) помещения, машино-места на плане здания, сооружения, плане этажа: 1000		
Кадастровый номер: -		
№ п/п	Наименование характеристики	Значение характеристики
1	2	3
1	Вид объекта недвижимости (помещение, машино-место)	Помещение
2	Ранее присвоенный государственный учетный номер помещения, машино-места (кадастровый, инвентарный или условный номер)	-
3	Кадастровый номер исходного объекта недвижимости (объектов недвижимости)	-
4	Номер, тип этажа (этажей), на котором (которых) расположено помещение	1, Подвал
5	Адрес помещения, машино-места	Российская Федерация, Московская область, г.о Красногорск, село Николо-Урюпино, улица Сергея Жадобкина, дом 2, помещение 1000
	Местоположение помещения, машино-места	-
	Дополнение местоположения помещения, машино-места	-
6	Площадь помещения, машино-места (Р), м2	3.7
7	Назначение помещения	Нежилое
8	Вид жилого помещения (квартира, комната (в квартире)), если жилое помещение расположено в многоквартирном доме	-
9	Вид (виды) разрешенного использования помещения	-
10	Наименование помещения	аппаратная связь
11	Кадастровый номер (при наличии) или обозначение на плане этажа (или поэтажном плане) квартиры, в которой расположено комната	-
12	Сведения об отнесении к общему имуществу в многоквартирном доме или к вспомогательным помещениям	Нежилое помещение, являющееся общим имуществом в многоквартирном доме
13	Сведения об отнесении к специализированному жилищному фонду или к жилым помещениям наемного дома социального использования или наемного дома коммерческого использования	-

14	Сведения о включении помещения в единый государственный реестр объектов культурного наследия (памятников истории и культуры) народов Российской Федерации	-
14.1	Регистрационный номер, вид и наименование объекта недвижимости в едином государственном реестре объектов культурного наследия (памятников истории и культуры) народов Российской Федерации либо регистрационный номер учетной карты объекта, представляющего собой историко-культурную ценность, вид и наименование выявленного объекта культурного наследия	-
14.2	Реквизиты решений Правительства Российской Федерации, органов охраны объектов культурного наследия о включении объекта недвижимости в единый государственный реестр объектов культурного наследия (памятников истории и культуры) народов Российской Федерации либо об отнесении объекта недвижимости к выявленным объектам культурного наследия, подлежащим государственной охране	-
14.3	Реквизиты документа, на основании которого установлены требования к сохранению, содержанию и использованию объектов культурного наследия (памятников истории и культуры) народов Российской Федерации, требования к обеспечению доступа к таким объектам либо выявленному объекту культурного наследия	-

Обозначение (номер) помещения, машино-места на плане здания, сооружения, плане этажа: 1001

Кадастровый номер: -

№ п/п	Наименование характеристики	Значение характеристики
1	2	3
1	Вид объекта недвижимости (помещение, машино-место)	Помещение
2	Ранее присвоенный государственный учетный номер помещения, машино-места (кадастровый, инвентарный или условный номер)	-
3	Кадастровый номер исходного объекта недвижимости (объектов недвижимости)	-
4	Номер, тип этажа (этажей), на котором (которых) расположено помещение	1, Подвал
5	Адрес помещения, машино-места	Российская Федерация, Московская область, г.о Красногорск, село Николо-Урюпино, улица Сергея Жадобкина, дом 2, помещение 1001
	Местоположение помещения, машино-места	-
	Дополнение местоположения помещения, машино-места	-
6	Площадь помещения, машино-места (Р), м ²	2.9
7	Назначение помещения	Нежилое
8	Вид жилого помещения (квартира, комната (в квартире)), если жилое помещение расположено в многоквартирном доме	-
9	Вид (виды) разрешенного использования помещения	-
10	Наименование помещения	ПУИ

11	Кадастровый номер (при наличии) или обозначение на плане этажа (или поэтажном плане) квартиры, в которой расположена комната	-
12	Сведения об отнесении к общему имуществу в многоквартирном доме или к вспомогательным помещениям	Нежилое помещение, являющееся общим имуществом в многоквартирном доме
13	Сведения об отнесении к специализированному жилищному фонду или к жилым помещениям наемного дома социального использования или наемного дома коммерческого использования	-
14	Сведения о включении помещения в единый государственный реестр объектов культурного наследия (памятников истории и культуры) народов Российской Федерации	-
14.1	Регистрационный номер, вид и наименование объекта недвижимости в едином государственном реестре объектов культурного наследия (памятников истории и культуры) народов Российской Федерации либо регистрационный номер учетной карты объекта, представляющего собой историко-культурную ценность, вид и наименование выявленного объекта культурного наследия	-
14.2	Реквизиты решений Правительства Российской Федерации, органов охраны объектов культурного наследия о включении объекта недвижимости в единый государственный реестр объектов культурного наследия (памятников истории и культуры) народов Российской Федерации либо об отнесении объекта недвижимости к выявленным объектам культурного наследия, подлежащим государственной охране	-
14.3	Реквизиты документа, на основании которого установлены требования к сохранению, содержанию и использованию объектов культурного наследия (памятников истории и культуры) народов Российской Федерации, требования к обеспечению доступа к таким объектам либо выявленному объекту культурного наследия	-
Обозначение (номер) помещения, машино-места на плане здания, сооружения, плане этажа: 1002		
Кадастровый номер: -		
№ п/п	Наименование характеристики	Значение характеристики
1	2	3
1	Вид объекта недвижимости (помещение, машино-место)	Помещение
2	Ранее присвоенный государственный учетный номер помещения, машино-места (кадастровый, инвентарный или условный номер)	-
3	Кадастровый номер исходного объекта недвижимости (объектов недвижимости)	-
4	Номер, тип этажа (этажей), на котором (которых) расположено помещение	1, Подвал
5	Адрес помещения, машино-места	Российская Федерация, Московская область, г.о Красногорск, село Николо-Урюпино, улица Сергея Жадобкина, дом 2, помещение 1002
	Местоположение помещения, машино-места	-

5	Дополнение местоположения помещения, машино-места	-
6	Площадь помещения, машино-места (Р), м2	3.3
7	Назначение помещения	Нежилое
8	Вид жилого помещения (квартира, комната (в квартире)), если жилое помещение расположено в многоквартирном доме	-
9	Вид (виды) разрешенного использования помещения	-
10	Наименование помещения	ПУИ
11	Кадастровый номер (при наличии) или обозначение на плане этажа (или поэтажном плане) квартиры, в которой расположена комната	-
12	Сведения об отнесении к общему имуществу в многоквартирном доме или к вспомогательным помещениям	Нежилое помещение, являющееся общим имуществом в многоквартирном доме
13	Сведения об отнесении к специализированному жилищному фонду или к жилым помещениям наемного дома социального использования или наемного дома коммерческого использования	-
14	Сведения о включении помещения в единый государственный реестр объектов культурного наследия (памятников истории и культуры) народов Российской Федерации	-
14.1	Регистрационный номер, вид и наименование объекта недвижимости в едином государственном реестре объектов культурного наследия (памятников истории и культуры) народов Российской Федерации либо регистрационный номер учетной карты объекта, представляющего собой историко-культурную ценность, вид и наименование выявленного объекта культурного наследия	-
14.2	Реквизиты решений Правительства Российской Федерации, органов охраны объектов культурного наследия о включении объекта недвижимости в единый государственный реестр объектов культурного наследия (памятников истории и культуры) народов Российской Федерации либо об отнесении объекта недвижимости к выявленным объектам культурного наследия, подлежащим государственной охране	-
14.3	Реквизиты документа, на основании которого установлены требования к сохранению, содержанию и использованию объектов культурного наследия (памятников истории и культуры) народов Российской Федерации, требования к обеспечению доступа к таким объектам либо выявленному объекту культурного наследия	-
Обозначение (номер) помещения, машино-места на плане здания, сооружения, плане этажа: 1003		
Кадастровый номер: -		
№ п/п	Наименование характеристики	Значение характеристики
1	2	3
1	Вид объекта недвижимости (помещение, машино-место)	Помещение
2	Ранее присвоенный государственный учетный номер помещения, машино-места (кадастровый, инвентарный или условный номер)	-

3	Кадастровый номер исходного объекта недвижимости (объектов недвижимости)	-
4	Номер, тип этажа (этажей), на котором (которых) расположено помещение	1, Подвал
5	Адрес помещения, машино-места	Российская Федерация, Московская область, г.о Красногорск, село Николо-Урюпино, улица Сергея Жадобкина, дом 2, помещение 1003
	Местоположение помещения, машино-места	-
	Дополнение местоположения помещения, машино-места	-
6	Площадь помещения, машино-места (Р), м2	3.4
7	Назначение помещения	Нежилое
8	Вид жилого помещения (квартира, комната (в квартире)), если жилое помещение расположено в многоквартирном доме	-
9	Вид (виды) разрешенного использования помещения	-
10	Наименование помещения	ПУИ
11	Кадастровый номер (при наличии) или обозначение на плане этажа (или поэтажном плане) квартиры, в которой расположена комната	-
12	Сведения об отнесении к общему имуществу в многоквартирном доме или к вспомогательным помещениям	Нежилое помещение, являющееся общим имуществом в многоквартирном доме
13	Сведения об отнесении к специализированному жилищному фонду или к жилым помещениям наемного дома социального использования или наемного дома коммерческого использования	-
14	Сведения о включении помещения в единый государственный реестр объектов культурного наследия (памятников истории и культуры) народов Российской Федерации	-
14.1	Регистрационный номер, вид и наименование объекта недвижимости в едином государственном реестре объектов культурного наследия (памятников истории и культуры) народов Российской Федерации либо регистрационный номер учетной карты объекта, представляющего собой историко-культурную ценность, вид и наименование выявленного объекта культурного наследия	-
14.2	Реквизиты решений Правительства Российской Федерации, органов охраны объектов культурного наследия о включении объекта недвижимости в единый государственный реестр объектов культурного наследия (памятников истории и культуры) народов Российской Федерации либо об отнесении объекта недвижимости к выявленным объектам культурного наследия, подлежащим государственной охране	-
14.3	Реквизиты документа, на основании которого установлены требования к сохранению, содержанию и использованию объектов культурного наследия (памятников истории и культуры) народов Российской Федерации, требования к обеспечению доступа к таким объектам либо выявленному объекту культурного наследия	-

Обозначение (номер) помещения, машино-места на плане здания, сооружения, плане этажа: 1004

Кадастровый номер: -

№ п/п	Наименование характеристики	Значение характеристики
1	2	3
1	Вид объекта недвижимости (помещение, машино-место)	Помещение
2	Ранее присвоенный государственный учетный номер помещения, машино-места (кадастровый, инвентарный или условный номер)	-
3	Кадастровый номер исходного объекта недвижимости (объектов недвижимости)	-
4	Номер, тип этажа (этажей), на котором (которых) расположено помещение	1, Подвал
5	Адрес помещения, машино-места	Российская Федерация, Московская область, г.о Красногорск, село Николо-Урюпино, улица Сергея Жадобкина, дом 2, помещение 1004
	Местоположение помещения, машино-места	-
	Дополнение местоположения помещения, машино-места	-
6	Площадь помещения, машино-места (Р), м ²	8.6
7	Назначение помещения	Нежилое
8	Вид жилого помещения (квартира, комната (в квартире), если жилое помещение расположено в многоквартирном доме)	-
9	Вид (виды) разрешенного использования помещения	-
10	Наименование помещения	Электрощитовая
11	Кадастровый номер (при наличии) или обозначение на плане этажа (или поэтажном плане) квартиры, в которой расположена комната	-
12	Сведения об отнесении к общему имуществу в многоквартирном доме или к вспомогательным помещениям	Нежилое помещение, являющееся общим имуществом в многоквартирном доме
13	Сведения об отнесении к специализированному жилищному фонду или к жилым помещениям наемного дома социального использования или наемного дома коммерческого использования	-
14	Сведения о включении помещения в единый государственный реестр объектов культурного наследия (памятников истории и культуры) народов Российской Федерации	-
14.1	Регистрационный номер, вид и наименование объекта недвижимости в едином государственном реестре объектов культурного наследия (памятников истории и культуры) народов Российской Федерации либо регистрационный номер учетной карты объекта, представляющего собой историко-культурную ценность, вид и наименование выявленного объекта культурного наследия	-

14.2	Реквизиты решений Правительства Российской Федерации, органов охраны объектов культурного наследия о включении объекта недвижимости в единый государственный реестр объектов культурного наследия (памятников истории и культуры) народов Российской Федерации либо об отнесении объекта недвижимости к выявленным объектам культурного наследия, подлежащим государственной охране	-
14.3	Реквизиты документа, на основании которого установлены требования к сохранению, содержанию и использованию объектов культурного наследия (памятников истории и культуры) народов Российской Федерации, требования к обеспечению доступа к таким объектам либо выявленному объекту культурного наследия	-
Обозначение (номер) помещения, машино-места на плане здания, сооружения, плане этажа: 1005		
Кадастровый номер: -		
№ п/п	Наименование характеристики	Значение характеристики
1	2	3
1	Вид объекта недвижимости (помещение, машино-место)	Помещение
2	Ранее присвоенный государственный учетный номер помещения, машино-места (кадастровый, инвентарный или условный номер)	-
3	Кадастровый номер исходного объекта недвижимости (объектов недвижимости)	-
4	Номер, тип этажа (этажей), на котором (которых) расположено помещение	1, Подвал
5	Адрес помещения, машино-места	Российская Федерация, Московская область, г.о Красногорск, село Николо-Урюпино, улица Сергея Жадобкина, дом 2, помещение 1005
	Местоположение помещения, машино-места	-
	Дополнение местоположения помещения, машино-места	-
6	Площадь помещения, машино-места (Р), м ²	3.2
7	Назначение помещения	Нежилое
8	Вид жилого помещения (квартира, комната (в квартире)), если жилое помещение расположено в многоквартирном доме	-
9	Вид (виды) разрешенного использования помещения	-
10	Наименование помещения	ПУИ
11	Кадастровый номер (при наличии) или обозначение на плане этажа (или поэтажном плане) квартиры, в которой расположена комната	-
12	Сведения об отнесении к общему имуществу в многоквартирном доме или к вспомогательным помещениям	Нежилое помещение, являющееся общим имуществом в многоквартирном доме
13	Сведения об отнесении к специализированному жилищному фонду или к жилым помещениям наемного дома социального использования или наемного дома коммерческого использования	-

14	Сведения о включении помещения в единый государственный реестр объектов культурного наследия (памятников истории и культуры) народов Российской Федерации	-
14.1	Регистрационный номер, вид и наименование объекта недвижимости в едином государственном реестре объектов культурного наследия (памятников истории и культуры) народов Российской Федерации либо регистрационный номер учетной карты объекта, представляющего собой историко-культурную ценность, вид и наименование выявленного объекта культурного наследия	-
14.2	Реквизиты решений Правительства Российской Федерации, органов охраны объектов культурного наследия о включении объекта недвижимости в единый государственный реестр объектов культурного наследия (памятников истории и культуры) народов Российской Федерации либо об отнесении объекта недвижимости к выявленным объектам культурного наследия, подлежащим государственной охране	-
14.3	Реквизиты документа, на основании которого установлены требования к сохранению, содержанию и использованию объектов культурного наследия (памятников истории и культуры) народов Российской Федерации, требования к обеспечению доступа к таким объектам либо выявленному объекту культурного наследия	-

Обозначение (номер) помещения, машино-места на плане здания, сооружения, плане этажа: 1006

Кадастровый номер: -

№ п/п	Наименование характеристики	Значение характеристики
1	2	3
1	Вид объекта недвижимости (помещение, машино-место)	Помещение
2	Ранее присвоенный государственный учетный номер помещения, машино-места (кадастровый, инвентарный или условный номер)	-
3	Кадастровый номер исходного объекта недвижимости (объектов недвижимости)	-
4	Номер, тип этажа (этажей), на котором (которых) расположено помещение	1, Подвал
5	Адрес помещения, машино-места	Российская Федерация, Московская область, г.о Красногорск, село Николо-Урюпино, улица Сергея Жадобкина, дом 2, помещение 1006
	Местоположение помещения, машино-места	-
	Дополнение местоположения помещения, машино-места	-
6	Площадь помещения, машино-места (P), м ²	18.4
7	Назначение помещения	Нежилое
8	Вид жилого помещения (квартира, комната (в квартире)), если жилое помещение расположено в многоквартирном доме	-
9	Вид (виды) разрешенного использования помещения	-
10	Наименование помещения	Водомерный узел

11	Кадастровый номер (при наличии) или обозначение на плане этажа (или поэтажном плане) квартиры, в которой расположена комната	-
12	Сведения об отнесении к общему имуществу в многоквартирном доме или к вспомогательным помещениям	Нежилое помещение, являющееся общим имуществом в многоквартирном доме
13	Сведения об отнесении к специализированному жилищному фонду или к жилым помещениям наемного дома социального использования или наемного дома коммерческого использования	-
14	Сведения о включении помещения в единый государственный реестр объектов культурного наследия (памятников истории и культуры) народов Российской Федерации	-
14.1	Регистрационный номер, вид и наименование объекта недвижимости в едином государственном реестре объектов культурного наследия (памятников истории и культуры) народов Российской Федерации либо регистрационный номер учетной карты объекта, представляющего собой историко-культурную ценность, вид и наименование выявленного объекта культурного наследия	-
14.2	Реквизиты решений Правительства Российской Федерации, органов охраны объектов культурного наследия о включении объекта недвижимости в единый государственный реестр объектов культурного наследия (памятников истории и культуры) народов Российской Федерации либо об отнесении объекта недвижимости к выявленным объектам культурного наследия, подлежащим государственной охране	-
14.3	Реквизиты документа, на основании которого установлены требования к сохранению, содержанию и использованию объектов культурного наследия (памятников истории и культуры) народов Российской Федерации, требования к обеспечению доступа к таким объектам либо выявленному объекту культурного наследия	-
Обозначение (номер) помещения, машино-места на плане здания, сооружения, плане этажа: 1007		
Кадастровый номер: -		
№ п/п	Наименование характеристики	Значение характеристики
1	2	3
1	Вид объекта недвижимости (помещение, машино-место)	Помещение
2	Ранее присвоенный государственный учетный номер помещения, машино-места (кадастровый, инвентарный или условный номер)	-
3	Кадастровый номер исходного объекта недвижимости (объектов недвижимости)	-
4	Номер, тип этажа (этажей), на котором (которых) расположено помещение	1, Подвал
5	Адрес помещения, машино-места	Российская Федерация, Московская область, г.о Красногорск, село Николо-Урюпино, улица Сергея Жадобкина, дом 2, помещение 1007
	Местоположение помещения, машино-места	-

5	Дополнение местоположения помещения, машино-места	-
6	Площадь помещения, машино-места (Р), м2	10.2
7	Назначение помещения	Нежилое
8	Вид жилого помещения (квартира, комната (в квартире)), если жилое помещение расположено в многоквартирном доме	-
9	Вид (виды) разрешенного использования помещения	-
10	Наименование помещения	Насосная
11	Кадастровый номер (при наличии) или обозначение на плане этажа (или поэтажном плане) квартиры, в которой расположена комната	-
12	Сведения об отнесении к общему имуществу в многоквартирном доме или к вспомогательным помещениям	Нежилое помещение, являющееся общим имуществом в многоквартирном доме
13	Сведения об отнесении к специализированному жилищному фонду или к жилым помещениям наемного дома социального использования или наемного дома коммерческого использования	-
14	Сведения о включении помещения в единый государственный реестр объектов культурного наследия (памятников истории и культуры) народов Российской Федерации	-
14.1	Регистрационный номер, вид и наименование объекта недвижимости в едином государственном реестре объектов культурного наследия (памятников истории и культуры) народов Российской Федерации либо регистрационный номер учетной карты объекта, представляющего собой историко-культурную ценность, вид и наименование выявленного объекта культурного наследия	-
14.2	Реквизиты решений Правительства Российской Федерации, органов охраны объектов культурного наследия о включении объекта недвижимости в единый государственный реестр объектов культурного наследия (памятников истории и культуры) народов Российской Федерации либо об отнесении объекта недвижимости к выявленным объектам культурного наследия, подлежащим государственной охране	-
14.3	Реквизиты документа, на основании которого установлены требования к сохранению, содержанию и использованию объектов культурного наследия (памятников истории и культуры) народов Российской Федерации, требования к обеспечению доступа к таким объектам либо выявленному объекту культурного наследия	-
Обозначение (номер) помещения, машино-места на плане здания, сооружения, плане этажа: 1008		
Кадастровый номер: -		
№ п/п	Наименование характеристики	Значение характеристики
1	2	3
1	Вид объекта недвижимости (помещение, машино-место)	Помещение
2	Ранее присвоенный государственный учетный номер помещения, машино-места (кадастровый, инвентарный или условный номер)	-

3	Кадастровый номер исходного объекта недвижимости (объектов недвижимости)	-
4	Номер, тип этажа (этажей), на котором (которых) расположено помещение	1, Подвал
5	Адрес помещения, машино-места	Российская Федерация, Московская область, г.о Красногорск, село Николо-Урюпино, улица Сергея Жадобкина, дом 2, помещение 1008
	Местоположение помещения, машино-места	-
	Дополнение местоположения помещения, машино-места	-
6	Площадь помещения, машино-места (Р), м2	3.2
7	Назначение помещения	Нежилое
8	Вид жилого помещения (квартира, комната (в квартире)), если жилое помещение расположено в многоквартирном доме	-
9	Вид (виды) разрешенного использования помещения	-
10	Наименование помещения	ПУИ
11	Кадастровый номер (при наличии) или обозначение на плане этажа (или поэтажном плане) квартиры, в которой расположена комната	-
12	Сведения об отнесении к общему имуществу в многоквартирном доме или к вспомогательным помещениям	Нежилое помещение, являющееся общим имуществом в многоквартирном доме
13	Сведения об отнесении к специализированному жилищному фонду или к жилым помещениям наемного дома социального использования или наемного дома коммерческого использования	-
14	Сведения о включении помещения в единый государственный реестр объектов культурного наследия (памятников истории и культуры) народов Российской Федерации	-
14.1	Регистрационный номер, вид и наименование объекта недвижимости в едином государственном реестре объектов культурного наследия (памятников истории и культуры) народов Российской Федерации либо регистрационный номер учетной карты объекта, представляющего собой историко-культурную ценность, вид и наименование выявленного объекта культурного наследия	-
14.2	Реквизиты решений Правительства Российской Федерации, органов охраны объектов культурного наследия о включении объекта недвижимости в единый государственный реестр объектов культурного наследия (памятников истории и культуры) народов Российской Федерации либо об отнесении объекта недвижимости к выявленным объектам культурного наследия, подлежащим государственной охране	-
14.3	Реквизиты документа, на основании которого установлены требования к сохранению, содержанию и использованию объектов культурного наследия (памятников истории и культуры) народов Российской Федерации, требования к обеспечению доступа к таким объектам либо выявленному объекту культурного наследия	-

Обозначение (номер) помещения, машино-места на плане здания, сооружения, плане этажа: 1009

Кадастровый номер: -

№ п/п	Наименование характеристики	Значение характеристики
1	2	3
1	Вид объекта недвижимости (помещение, машино-место)	Помещение
2	Ранее присвоенный государственный учетный номер помещения, машино-места (кадастровый, инвентарный или условный номер)	-
3	Кадастровый номер исходного объекта недвижимости (объектов недвижимости)	-
4	Номер, тип этажа (этажей), на котором (которых) расположено помещение	1, Подвал
5	Адрес помещения, машино-места	Российская Федерация, Московская область, г.о Красногорск, село Николо-Урюпино, улица Сергея Жадобкина, дом 2, помещение 1009
	Местоположение помещения, машино-места	-
	Дополнение местоположения помещения, машино-места	-
6	Площадь помещения, машино-места (Р), м ²	22.2
7	Назначение помещения	Нежилое
8	Вид жилого помещения (квартира, комната (в квартире), если жилое помещение расположено в многоквартирном доме)	-
9	Вид (виды) разрешенного использования помещения	-
10	Наименование помещения	ИТП
11	Кадастровый номер (при наличии) или обозначение на плане этажа (или поэтажном плане) квартиры, в которой расположена комната	-
12	Сведения об отнесении к общему имуществу в многоквартирном доме или к вспомогательным помещениям	Нежилое помещение, являющееся общим имуществом в многоквартирном доме
13	Сведения об отнесении к специализированному жилищному фонду или к жилым помещениям наемного дома социального использования или наемного дома коммерческого использования	-
14	Сведения о включении помещения в единый государственный реестр объектов культурного наследия (памятников истории и культуры) народов Российской Федерации	-
14.1	Регистрационный номер, вид и наименование объекта недвижимости в едином государственном реестре объектов культурного наследия (памятников истории и культуры) народов Российской Федерации либо регистрационный номер учетной карты объекта, представляющего собой историко-культурную ценность, вид и наименование выявленного объекта культурного наследия	-

14.2	Реквизиты решений Правительства Российской Федерации, органов охраны объектов культурного наследия о включении объекта недвижимости в единый государственный реестр объектов культурного наследия (памятников истории и культуры) народов Российской Федерации либо об отнесении объекта недвижимости к выявленным объектам культурного наследия, подлежащим государственной охране	-
14.3	Реквизиты документа, на основании которого установлены требования к сохранению, содержанию и использованию объектов культурного наследия (памятников истории и культуры) народов Российской Федерации, требования к обеспечению доступа к таким объектам либо выявленному объекту культурного наследия	-
Обозначение (номер) помещения, машино-места на плане здания, сооружения, плане этажа: 1010		
Кадастровый номер: -		
№ п/п	Наименование характеристики	Значение характеристики
1	2	3
1	Вид объекта недвижимости (помещение, машино-место)	Помещение
2	Ранее присвоенный государственный учетный номер помещения, машино-места (кадастровый, инвентарный или условный номер)	-
3	Кадастровый номер исходного объекта недвижимости (объектов недвижимости)	-
4	Номер, тип этажа (этажей), на котором (которых) расположено помещение	1, Подвал
5	Адрес помещения, машино-места	Российская Федерация, Московская область, г.о Красногорск, село Николо-Урюпино, улица Сергея Жадобкина, дом 2, помещение 1010
	Местоположение помещения, машино-места	-
	Дополнение местоположения помещения, машино-места	-
6	Площадь помещения, машино-места (Р), м ²	28.6
7	Назначение помещения	Нежилое
8	Вид жилого помещения (квартира, комната (в квартире)), если жилое помещение расположено в многоквартирном доме	-
9	Вид (виды) разрешенного использования помещения	-
10	Наименование помещения	ИТП
11	Кадастровый номер (при наличии) или обозначение на плане этажа (или поэтажном плане) квартиры, в которой расположена комната	-
12	Сведения об отнесении к общему имуществу в многоквартирном доме или к вспомогательным помещениям	Нежилое помещение, являющееся общим имуществом в многоквартирном доме
13	Сведения об отнесении к специализированному жилищному фонду или к жилым помещениям наемного дома социального использования или наемного дома коммерческого использования	-

14	Сведения о включении помещения в единый государственный реестр объектов культурного наследия (памятников истории и культуры) народов Российской Федерации	-
14.1	Регистрационный номер, вид и наименование объекта недвижимости в едином государственном реестре объектов культурного наследия (памятников истории и культуры) народов Российской Федерации либо регистрационный номер учетной карты объекта, представляющего собой историко-культурную ценность, вид и наименование выявленного объекта культурного наследия	-
14.2	Реквизиты решений Правительства Российской Федерации, органов охраны объектов культурного наследия о включении объекта недвижимости в единый государственный реестр объектов культурного наследия (памятников истории и культуры) народов Российской Федерации либо об отнесении объекта недвижимости к выявленным объектам культурного наследия, подлежащим государственной охране	-
14.3	Реквизиты документа, на основании которого установлены требования к сохранению, содержанию и использованию объектов культурного наследия (памятников истории и культуры) народов Российской Федерации, требования к обеспечению доступа к таким объектам либо выявленному объекту культурного наследия	-

Обозначение (номер) помещения, машино-места на плане здания, сооружения, плане этажа: 1011

Кадастровый номер: -

№ п/п	Наименование характеристики	Значение характеристики
1	2	3
1	Вид объекта недвижимости (помещение, машино-место)	Помещение
2	Ранее присвоенный государственный учетный номер помещения, машино-места (кадастровый, инвентарный или условный номер)	-
3	Кадастровый номер исходного объекта недвижимости (объектов недвижимости)	-
4	Номер, тип этажа (этажей), на котором (которых) расположено помещение	1, Подвал
5	Адрес помещения, машино-места	Российская Федерация, Московская область, г.о Красногорск, село Николо-Урюпино, улица Сергея Жадобкина, дом 2, помещение 1011
	Местоположение помещения, машино-места	-
	Дополнение местоположения помещения, машино-места	-
6	Площадь помещения, машино-места (Р), м ²	3.2
7	Назначение помещения	Нежилое
8	Вид жилого помещения (квартира, комната (в квартире)), если жилое помещение расположено в многоквартирном доме	-
9	Вид (виды) разрешенного использования помещения	-
10	Наименование помещения	ПУИ

11	Кадастровый номер (при наличии) или обозначение на плане этажа (или поэтажном плане) квартиры, в которой расположена комната	-
12	Сведения об отнесении к общему имуществу в многоквартирном доме или к вспомогательным помещениям	Нежилое помещение, являющееся общим имуществом в многоквартирном доме
13	Сведения об отнесении к специализированному жилищному фонду или к жилым помещениям наемного дома социального использования или наемного дома коммерческого использования	-
14	Сведения о включении помещения в единый государственный реестр объектов культурного наследия (памятников истории и культуры) народов Российской Федерации	-
14.1	Регистрационный номер, вид и наименование объекта недвижимости в едином государственном реестре объектов культурного наследия (памятников истории и культуры) народов Российской Федерации либо регистрационный номер учетной карты объекта, представляющего собой историко-культурную ценность, вид и наименование выявленного объекта культурного наследия	-
14.2	Реквизиты решений Правительства Российской Федерации, органов охраны объектов культурного наследия о включении объекта недвижимости в единый государственный реестр объектов культурного наследия (памятников истории и культуры) народов Российской Федерации либо об отнесении объекта недвижимости к выявленным объектам культурного наследия, подлежащим государственной охране	-
14.3	Реквизиты документа, на основании которого установлены требования к сохранению, содержанию и использованию объектов культурного наследия (памятников истории и культуры) народов Российской Федерации, требования к обеспечению доступа к таким объектам либо выявленному объекту культурного наследия	-
Обозначение (номер) помещения, машино-места на плане здания, сооружения, плане этажа: 1012		
Кадастровый номер: -		
№ п/п	Наименование характеристики	Значение характеристики
1	2	3
1	Вид объекта недвижимости (помещение, машино-место)	Помещение
2	Ранее присвоенный государственный учетный номер помещения, машино-места (кадастровый, инвентарный или условный номер)	-
3	Кадастровый номер исходного объекта недвижимости (объектов недвижимости)	-
4	Номер, тип этажа (этажей), на котором (которых) расположено помещение	1, Подвал
5	Адрес помещения, машино-места	Российская Федерация, Московская область, г.о Красногорск, село Николо-Урюпино, улица Сергея Жадобкина, дом 2, помещение 1012
	Местоположение помещения, машино-места	-

5	Дополнение местоположения помещения, машино-места	-
6	Площадь помещения, машино-места (Р), м2	3.0
7	Назначение помещения	Нежилое
8	Вид жилого помещения (квартира, комната (в квартире)), если жилое помещение расположено в многоквартирном доме	-
9	Вид (виды) разрешенного использования помещения	-
10	Наименование помещения	ПУИ
11	Кадастровый номер (при наличии) или обозначение на плане этажа (или поэтажном плане) квартиры, в которой расположена комната	-
12	Сведения об отнесении к общему имуществу в многоквартирном доме или к вспомогательным помещениям	Нежилое помещение, являющееся общим имуществом в многоквартирном доме
13	Сведения об отнесении к специализированному жилищному фонду или к жилым помещениям наемного дома социального использования или наемного дома коммерческого использования	-
14	Сведения о включении помещения в единый государственный реестр объектов культурного наследия (памятников истории и культуры) народов Российской Федерации	-
14.1	Регистрационный номер, вид и наименование объекта недвижимости в едином государственном реестре объектов культурного наследия (памятников истории и культуры) народов Российской Федерации либо регистрационный номер учетной карты объекта, представляющего собой историко-культурную ценность, вид и наименование выявленного объекта культурного наследия	-
14.2	Реквизиты решений Правительства Российской Федерации, органов охраны объектов культурного наследия о включении объекта недвижимости в единый государственный реестр объектов культурного наследия (памятников истории и культуры) народов Российской Федерации либо об отнесении объекта недвижимости к выявленным объектам культурного наследия, подлежащим государственной охране	-
14.3	Реквизиты документа, на основании которого установлены требования к сохранению, содержанию и использованию объектов культурного наследия (памятников истории и культуры) народов Российской Федерации, требования к обеспечению доступа к таким объектам либо выявленному объекту культурного наследия	-
Обозначение (номер) помещения, машино-места на плане здания, сооружения, плане этажа: 1013		
Кадастровый номер: -		
№ п/п	Наименование характеристики	Значение характеристики
1	2	3
1	Вид объекта недвижимости (помещение, машино-место)	Помещение
2	Ранее присвоенный государственный учетный номер помещения, машино-места (кадастровый, инвентарный или условный номер)	-

3	Кадастровый номер исходного объекта недвижимости (объектов недвижимости)	-
4	Номер, тип этажа (этажей), на котором (которых) расположено помещение	1, Подвал
5	Адрес помещения, машино-места	Российская Федерация, Московская область, г.о Красногорск, село Николо-Урюпино, улица Сергея Жадобкина, дом 2, помещение 1013
	Местоположение помещения, машино-места	-
	Дополнение местоположения помещения, машино-места	-
6	Площадь помещения, машино-места (Р), м2	7.2
7	Назначение помещения	Нежилое
8	Вид жилого помещения (квартира, комната (в квартире)), если жилое помещение расположено в многоквартирном доме	-
9	Вид (виды) разрешенного использования помещения	-
10	Наименование помещения	Электрощитовая
11	Кадастровый номер (при наличии) или обозначение на плане этажа (или поэтажном плане) квартиры, в которой расположена комната	-
12	Сведения об отнесении к общему имуществу в многоквартирном доме или к вспомогательным помещениям	Нежилое помещение, являющееся общим имуществом в многоквартирном доме
13	Сведения об отнесении к специализированному жилищному фонду или к жилым помещениям наемного дома социального использования или наемного дома коммерческого использования	-
14	Сведения о включении помещения в единый государственный реестр объектов культурного наследия (памятников истории и культуры) народов Российской Федерации	-
14.1	Регистрационный номер, вид и наименование объекта недвижимости в едином государственном реестре объектов культурного наследия (памятников истории и культуры) народов Российской Федерации либо регистрационный номер учетной карты объекта, представляющего собой историко-культурную ценность, вид и наименование выявленного объекта культурного наследия	-
14.2	Реквизиты решений Правительства Российской Федерации, органов охраны объектов культурного наследия о включении объекта недвижимости в единый государственный реестр объектов культурного наследия (памятников истории и культуры) народов Российской Федерации либо об отнесении объекта недвижимости к выявленным объектам культурного наследия, подлежащим государственной охране	-
14.3	Реквизиты документа, на основании которого установлены требования к сохранению, содержанию и использованию объектов культурного наследия (памятников истории и культуры) народов Российской Федерации, требования к обеспечению доступа к таким объектам либо выявленному объекту культурного наследия	-

Обозначение (номер) помещения, машино-места на плане здания, сооружения, плане этажа: 1014

Кадастровый номер: -

№ п/п	Наименование характеристики	Значение характеристики
1	2	3
1	Вид объекта недвижимости (помещение, машино-место)	Помещение
2	Ранее присвоенный государственный учетный номер помещения, машино-места (кадастровый, инвентарный или условный номер)	-
3	Кадастровый номер исходного объекта недвижимости (объектов недвижимости)	-
4	Номер, тип этажа (этажей), на котором (которых) расположено помещение	1, Этаж
5	Адрес помещения, машино-места	Российская Федерация, Московская область, г.о Красногорск, село Николо-Урюпино, улица Сергея Жадобкина, дом 2, помещение 1014
	Местоположение помещения, машино-места	-
	Дополнение местоположения помещения, машино-места	-
6	Площадь помещения, машино-места (Р), м2	21.6
7	Назначение помещения	Нежилое
8	Вид жилого помещения (квартира, комната (в квартире), если жилое помещение расположено в многоквартирном доме)	-
9	Вид (виды) разрешенного использования помещения	-
10	Наименование помещения	Диспетчерская
11	Кадастровый номер (при наличии) или обозначение на плане этажа (или поэтажном плане) квартиры, в которой расположена комната	-
12	Сведения об отнесении к общему имуществу в многоквартирном доме или к вспомогательным помещениям	Нежилое помещение, являющееся общим имуществом в многоквартирном доме
13	Сведения об отнесении к специализированному жилищному фонду или к жилым помещениям наемного дома социального использования или наемного дома коммерческого использования	-
14	Сведения о включении помещения в единый государственный реестр объектов культурного наследия (памятников истории и культуры) народов Российской Федерации	-
14.1	Регистрационный номер, вид и наименование объекта недвижимости в едином государственном реестре объектов культурного наследия (памятников истории и культуры) народов Российской Федерации либо регистрационный номер учетной карты объекта, представляющего собой историко-культурную ценность, вид и наименование выявленного объекта культурного наследия	-

14.2	Реквизиты решений Правительства Российской Федерации, органов охраны объектов культурного наследия о включении объекта недвижимости в единый государственный реестр объектов культурного наследия (памятников истории и культуры) народов Российской Федерации либо об отнесении объекта недвижимости к выявленным объектам культурного наследия, подлежащим государственной охране	-
14.3	Реквизиты документа, на основании которого установлены требования к сохранению, содержанию и использованию объектов культурного наследия (памятников истории и культуры) народов Российской Федерации, требования к обеспечению доступа к таким объектам либо выявленному объекту культурного наследия	-
Обозначение (номер) помещения, машино-места на плане здания, сооружения, плане этажа: 1015		
Кадастровый номер: -		
№ п/п	Наименование характеристики	Значение характеристики
1	2	3
1	Вид объекта недвижимости (помещение, машино-место)	Помещение
2	Ранее присвоенный государственный учетный номер помещения, машино-места (кадастровый, инвентарный или условный номер)	-
3	Кадастровый номер исходного объекта недвижимости (объектов недвижимости)	-
4	Номер, тип этажа (этажей), на котором (которых) расположено помещение	1, Этаж
5	Адрес помещения, машино-места	Российская Федерация, Московская область, г.о Красногорск, село Николо-Урюпино, улица Сергея Жадобкина, дом 2, помещение 1015
	Местоположение помещения, машино-места	-
	Дополнение местоположения помещения, машино-места	-
6	Площадь помещения, машино-места (Р), м ²	3.5
7	Назначение помещения	Нежилое
8	Вид жилого помещения (квартира, комната (в квартире)), если жилое помещение расположено в многоквартирном доме	-
9	Вид (виды) разрешенного использования помещения	-
10	Наименование помещения	КУИ
11	Кадастровый номер (при наличии) или обозначение на плане этажа (или поэтажном плане) квартиры, в которой расположена комната	-
12	Сведения об отнесении к общему имуществу в многоквартирном доме или к вспомогательным помещениям	Нежилое помещение, являющееся общим имуществом в многоквартирном доме
13	Сведения об отнесении к специализированному жилищному фонду или к жилым помещениям наемного дома социального использования или наемного дома коммерческого использования	-

14	Сведения о включении помещения в единый государственный реестр объектов культурного наследия (памятников истории и культуры) народов Российской Федерации	-
14.1	Регистрационный номер, вид и наименование объекта недвижимости в едином государственном реестре объектов культурного наследия (памятников истории и культуры) народов Российской Федерации либо регистрационный номер учетной карты объекта, представляющего собой историко-культурную ценность, вид и наименование выявленного объекта культурного наследия	-
14.2	Реквизиты решений Правительства Российской Федерации, органов охраны объектов культурного наследия о включении объекта недвижимости в единый государственный реестр объектов культурного наследия (памятников истории и культуры) народов Российской Федерации либо об отнесении объекта недвижимости к выявленным объектам культурного наследия, подлежащим государственной охране	-
14.3	Реквизиты документа, на основании которого установлены требования к сохранению, содержанию и использованию объектов культурного наследия (памятников истории и культуры) народов Российской Федерации, требования к обеспечению доступа к таким объектам либо выявленному объекту культурного наследия	-

Обозначение (номер) помещения, машино-места на плане здания, сооружения, плане этажа: 1016

Кадастровый номер: -

№ п/п	Наименование характеристики	Значение характеристики
1	2	3
1	Вид объекта недвижимости (помещение, машино-место)	Помещение
2	Ранее присвоенный государственный учетный номер помещения, машино-места (кадастровый, инвентарный или условный номер)	-
3	Кадастровый номер исходного объекта недвижимости (объектов недвижимости)	-
4	Номер, тип этажа (этажей), на котором (которых) расположено помещение	1, Этаж
5	Адрес помещения, машино-места	Российская Федерация, Московская область, г.о Красногорск, село Николо-Урюпино, улица Сергея Жадобкина, дом 2, помещение 1016
	Местоположение помещения, машино-места	-
	Дополнение местоположения помещения, машино-места	-
6	Площадь помещения, машино-места (Р), м ²	2.1
7	Назначение помещения	Нежилое
8	Вид жилого помещения (квартира, комната (в квартире), если жилое помещение расположено в многоквартирном доме)	-
9	Вид (виды) разрешенного использования помещения	-
10	Наименование помещения	КУИ

11	Кадастровый номер (при наличии) или обозначение на плане этажа (или поэтажном плане) квартиры, в которой расположена комната	-
12	Сведения об отнесении к общему имуществу в многоквартирном доме или к вспомогательным помещениям	Нежилое помещение, являющееся общим имуществом в многоквартирном доме
13	Сведения об отнесении к специализированному жилищному фонду или к жилым помещениям наемного дома социального использования или наемного дома коммерческого использования	-
14	Сведения о включении помещения в единый государственный реестр объектов культурного наследия (памятников истории и культуры) народов Российской Федерации	-
14.1	Регистрационный номер, вид и наименование объекта недвижимости в едином государственном реестре объектов культурного наследия (памятников истории и культуры) народов Российской Федерации либо регистрационный номер учетной карты объекта, представляющего собой историко-культурную ценность, вид и наименование выявленного объекта культурного наследия	-
14.2	Реквизиты решений Правительства Российской Федерации, органов охраны объектов культурного наследия о включении объекта недвижимости в единый государственный реестр объектов культурного наследия (памятников истории и культуры) народов Российской Федерации либо об отнесении объекта недвижимости к выявленным объектам культурного наследия, подлежащим государственной охране	-
14.3	Реквизиты документа, на основании которого установлены требования к сохранению, содержанию и использованию объектов культурного наследия (памятников истории и культуры) народов Российской Федерации, требования к обеспечению доступа к таким объектам либо выявленному объекту культурного наследия	-
Обозначение (номер) помещения, машино-места на плане здания, сооружения, плане этажа: 1017		
Кадастровый номер: -		
№ п/п	Наименование характеристики	Значение характеристики
1	2	3
1	Вид объекта недвижимости (помещение, машино-место)	Помещение
2	Ранее присвоенный государственный учетный номер помещения, машино-места (кадастровый, инвентарный или условный номер)	-
3	Кадастровый номер исходного объекта недвижимости (объектов недвижимости)	-
4	Номер, тип этажа (этажей), на котором (которых) расположено помещение	1, Этаж
5	Адрес помещения, машино-места	Российская Федерация, Московская область, г.о Красногорск, село Николо-Урюпино, улица Сергея Жадобкина, дом 2, помещение 1017
	Местоположение помещения, машино-места	-

5	Дополнение местоположения помещения, машино-места	-
6	Площадь помещения, машино-места (Р), м2	3.1
7	Назначение помещения	Нежилое
8	Вид жилого помещения (квартира, комната (в квартире)), если жилое помещение расположено в многоквартирном доме	-
9	Вид (виды) разрешенного использования помещения	-
10	Наименование помещения	КУИ
11	Кадастровый номер (при наличии) или обозначение на плане этажа (или поэтажном плане) квартиры, в которой расположена комната	-
12	Сведения об отнесении к общему имуществу в многоквартирном доме или к вспомогательным помещениям	Нежилое помещение, являющееся общим имуществом в многоквартирном доме
13	Сведения об отнесении к специализированному жилищному фонду или к жилым помещениям наемного дома социального использования или наемного дома коммерческого использования	-
14	Сведения о включении помещения в единый государственный реестр объектов культурного наследия (памятников истории и культуры) народов Российской Федерации	-
14.1	Регистрационный номер, вид и наименование объекта недвижимости в едином государственном реестре объектов культурного наследия (памятников истории и культуры) народов Российской Федерации либо регистрационный номер учетной карты объекта, представляющего собой историко-культурную ценность, вид и наименование выявленного объекта культурного наследия	-
14.2	Реквизиты решений Правительства Российской Федерации, органов охраны объектов культурного наследия о включении объекта недвижимости в единый государственный реестр объектов культурного наследия (памятников истории и культуры) народов Российской Федерации либо об отнесении объекта недвижимости к выявленным объектам культурного наследия, подлежащим государственной охране	-
14.3	Реквизиты документа, на основании которого установлены требования к сохранению, содержанию и использованию объектов культурного наследия (памятников истории и культуры) народов Российской Федерации, требования к обеспечению доступа к таким объектам либо выявленному объекту культурного наследия	-
Обозначение (номер) помещения, машино-места на плане здания, сооружения, плане этажа: 1018		
Кадастровый номер: -		
№ п/п	Наименование характеристики	Значение характеристики
1	2	3
1	Вид объекта недвижимости (помещение, машино-место)	Помещение
2	Ранее присвоенный государственный учетный номер помещения, машино-места (кадастровый, инвентарный или условный номер)	-

3	Кадастровый номер исходного объекта недвижимости (объектов недвижимости)	-
4	Номер, тип этажа (этажей), на котором (которых) расположено помещение	1, Этаж
5	Адрес помещения, машино-места	Российская Федерация, Московская область, г.о Красногорск, село Николо-Урюпино, улица Сергея Жадобкина, дом 2, помещение 1018
	Местоположение помещения, машино-места	-
	Дополнение местоположения помещения, машино-места	-
6	Площадь помещения, машино-места (Р), м2	2.8
7	Назначение помещения	Нежилое
8	Вид жилого помещения (квартира, комната (в квартире)), если жилое помещение расположено в многоквартирном доме	-
9	Вид (виды) разрешенного использования помещения	-
10	Наименование помещения	КУИ
11	Кадастровый номер (при наличии) или обозначение на плане этажа (или поэтажном плане) квартиры, в которой расположена комната	-
12	Сведения об отнесении к общему имуществу в многоквартирном доме или к вспомогательным помещениям	Нежилое помещение, являющееся общим имуществом в многоквартирном доме
13	Сведения об отнесении к специализированному жилищному фонду или к жилым помещениям наемного дома социального использования или наемного дома коммерческого использования	-
14	Сведения о включении помещения в единый государственный реестр объектов культурного наследия (памятников истории и культуры) народов Российской Федерации	-
14.1	Регистрационный номер, вид и наименование объекта недвижимости в едином государственном реестре объектов культурного наследия (памятников истории и культуры) народов Российской Федерации либо регистрационный номер учетной карты объекта, представляющего собой историко-культурную ценность, вид и наименование выявленного объекта культурного наследия	-
14.2	Реквизиты решений Правительства Российской Федерации, органов охраны объектов культурного наследия о включении объекта недвижимости в единый государственный реестр объектов культурного наследия (памятников истории и культуры) народов Российской Федерации либо об отнесении объекта недвижимости к выявленным объектам культурного наследия, подлежащим государственной охране	-
14.3	Реквизиты документа, на основании которого установлены требования к сохранению, содержанию и использованию объектов культурного наследия (памятников истории и культуры) народов Российской Федерации, требования к обеспечению доступа к таким объектам либо выявленному объекту культурного наследия	-

Обозначение (номер) помещения, машино-места на плане здания, сооружения, плане этажа: 1019

Кадастровый номер: -

№ п/п	Наименование характеристики	Значение характеристики
1	2	3
1	Вид объекта недвижимости (помещение, машино-место)	Помещение
2	Ранее присвоенный государственный учетный номер помещения, машино-места (кадастровый, инвентарный или условный номер)	-
3	Кадастровый номер исходного объекта недвижимости (объектов недвижимости)	-
4	Номер, тип этажа (этажей), на котором (которых) расположено помещение	1, Этаж
5	Адрес помещения, машино-места	Российская Федерация, Московская область, г.о Красногорск, село Николо-Урюпино, улица Сергея Жадобкина, дом 2, помещение 1019
	Местоположение помещения, машино-места	-
	Дополнение местоположения помещения, машино-места	-
6	Площадь помещения, машино-места (Р), м2	3.2
7	Назначение помещения	Нежилое
8	Вид жилого помещения (квартира, комната (в квартире), если жилое помещение расположено в многоквартирном доме)	-
9	Вид (виды) разрешенного использования помещения	-
10	Наименование помещения	КУИ
11	Кадастровый номер (при наличии) или обозначение на плане этажа (или поэтажном плане) квартиры, в которой расположена комната	-
12	Сведения об отнесении к общему имуществу в многоквартирном доме или к вспомогательным помещениям	Нежилое помещение, являющееся общим имуществом в многоквартирном доме
13	Сведения об отнесении к специализированному жилищному фонду или к жилым помещениям наемного дома социального использования или наемного дома коммерческого использования	-
14	Сведения о включении помещения в единый государственный реестр объектов культурного наследия (памятников истории и культуры) народов Российской Федерации	-
14.1	Регистрационный номер, вид и наименование объекта недвижимости в едином государственном реестре объектов культурного наследия (памятников истории и культуры) народов Российской Федерации либо регистрационный номер учетной карты объекта, представляющего собой историко-культурную ценность, вид и наименование выявленного объекта культурного наследия	-

14.2	Реквизиты решений Правительства Российской Федерации, органов охраны объектов культурного наследия о включении объекта недвижимости в единый государственный реестр объектов культурного наследия (памятников истории и культуры) народов Российской Федерации либо об отнесении объекта недвижимости к выявленным объектам культурного наследия, подлежащим государственной охране	-
14.3	Реквизиты документа, на основании которого установлены требования к сохранению, содержанию и использованию объектов культурного наследия (памятников истории и культуры) народов Российской Федерации, требования к обеспечению доступа к таким объектам либо выявленному объекту культурного наследия	-
Обозначение (номер) помещения, машино-места на плане здания, сооружения, плане этажа: 1020		
Кадастровый номер: -		
№ п/п	Наименование характеристики	Значение характеристики
1	2	3
1	Вид объекта недвижимости (помещение, машино-место)	Помещение
2	Ранее присвоенный государственный учетный номер помещения, машино-места (кадастровый, инвентарный или условный номер)	-
3	Кадастровый номер исходного объекта недвижимости (объектов недвижимости)	-
4	Номер, тип этажа (этажей), на котором (которых) расположено помещение	1, Этаж
5	Адрес помещения, машино-места	Российская Федерация, Московская область, г.о Красногорск, село Николо-Урюпино, улица Сергея Жадобкина, дом 2, помещение 1020
	Местоположение помещения, машино-места	-
	Дополнение местоположения помещения, машино-места	-
6	Площадь помещения, машино-места (Р), м ²	2.4
7	Назначение помещения	Нежилое
8	Вид жилого помещения (квартира, комната (в квартире)), если жилое помещение расположено в многоквартирном доме	-
9	Вид (виды) разрешенного использования помещения	-
10	Наименование помещения	КУИ
11	Кадастровый номер (при наличии) или обозначение на плане этажа (или поэтажном плане) квартиры, в которой расположена комната	-
12	Сведения об отнесении к общему имуществу в многоквартирном доме или к вспомогательным помещениям	Нежилое помещение, являющееся общим имуществом в многоквартирном доме
13	Сведения об отнесении к специализированному жилищному фонду или к жилым помещениям наемного дома социального использования или наемного дома коммерческого использования	-

14	Сведения о включении помещения в единый государственный реестр объектов культурного наследия (памятников истории и культуры) народов Российской Федерации	-
14.1	Регистрационный номер, вид и наименование объекта недвижимости в едином государственном реестре объектов культурного наследия (памятников истории и культуры) народов Российской Федерации либо регистрационный номер учетной карты объекта, представляющего собой историко-культурную ценность, вид и наименование выявленного объекта культурного наследия	-
14.2	Реквизиты решений Правительства Российской Федерации, органов охраны объектов культурного наследия о включении объекта недвижимости в единый государственный реестр объектов культурного наследия (памятников истории и культуры) народов Российской Федерации либо об отнесении объекта недвижимости к выявленным объектам культурного наследия, подлежащим государственной охране	-
14.3	Реквизиты документа, на основании которого установлены требования к сохранению, содержанию и использованию объектов культурного наследия (памятников истории и культуры) народов Российской Федерации, требования к обеспечению доступа к таким объектам либо выявленному объекту культурного наследия	-

Обозначение (номер) помещения, машино-места на плане здания, сооружения, плане этажа: 1021

Кадастровый номер: -

№ п/п	Наименование характеристики	Значение характеристики
1	2	3
1	Вид объекта недвижимости (помещение, машино-место)	Помещение
2	Ранее присвоенный государственный учетный номер помещения, машино-места (кадастровый, инвентарный или условный номер)	-
3	Кадастровый номер исходного объекта недвижимости (объектов недвижимости)	-
4	Номер, тип этажа (этажей), на котором (которых) расположено помещение	1, Этаж
5	Адрес помещения, машино-места	Российская Федерация, Московская область, г.о Красногорск, село Николо-Урюпино, улица Сергея Жадобкина, дом 2, помещение 1021
	Местоположение помещения, машино-места	-
	Дополнение местоположения помещения, машино-места	-
6	Площадь помещения, машино-места (P), м ²	2.5
7	Назначение помещения	Нежилое
8	Вид жилого помещения (квартира, комната (в квартире)), если жилое помещение расположено в многоквартирном доме	-
9	Вид (виды) разрешенного использования помещения	-
10	Наименование помещения	КУИ

11	Кадастровый номер (при наличии) или обозначение на плане этажа (или поэтажном плане) квартиры, в которой расположена комната	-
12	Сведения об отнесении к общему имуществу в многоквартирном доме или к вспомогательным помещениям	Нежилое помещение, являющееся общим имуществом в многоквартирном доме
13	Сведения об отнесении к специализированному жилищному фонду или к жилым помещениям наемного дома социального использования или наемного дома коммерческого использования	-
14	Сведения о включении помещения в единый государственный реестр объектов культурного наследия (памятников истории и культуры) народов Российской Федерации	-
14.1	Регистрационный номер, вид и наименование объекта недвижимости в едином государственном реестре объектов культурного наследия (памятников истории и культуры) народов Российской Федерации либо регистрационный номер учетной карты объекта, представляющего собой историко-культурную ценность, вид и наименование выявленного объекта культурного наследия	-
14.2	Реквизиты решений Правительства Российской Федерации, органов охраны объектов культурного наследия о включении объекта недвижимости в единый государственный реестр объектов культурного наследия (памятников истории и культуры) народов Российской Федерации либо об отнесении объекта недвижимости к выявленным объектам культурного наследия, подлежащим государственной охране	-
14.3	Реквизиты документа, на основании которого установлены требования к сохранению, содержанию и использованию объектов культурного наследия (памятников истории и культуры) народов Российской Федерации, требования к обеспечению доступа к таким объектам либо выявленному объекту культурного наследия	-

Обозначение (номер) помещения, машино-места на плане здания, сооружения, плане этажа: 1.1

Кадастровый номер: -

№ п/п	Наименование характеристики	Значение характеристики
1	2	3
1	Вид объекта недвижимости (помещение, машино-место)	Помещение
2	Ранее присвоенный государственный учетный номер помещения, машино-места (кадастровый, инвентарный или условный номер)	-
3	Кадастровый номер исходного объекта недвижимости (объектов недвижимости)	-
4	Номер, тип этажа (этажей), на котором (которых) расположено помещение	1, Подвал
5	Адрес помещения, машино-места	Российская Федерация, Московская область, г.о Красногорск, село Николо-Урюпино, улица Сергея Жадобкина, дом 2, помещение 1.1
	Местоположение помещения, машино-места	-

5	Дополнение местоположения помещения, машино-места	-
6	Площадь помещения, машино-места (Р), м2	97.8
7	Назначение помещения	Нежилое
8	Вид жилого помещения (квартира, комната (в квартире)), если жилое помещение расположено в многоквартирном доме	-
9	Вид (виды) разрешенного использования помещения	-
10	Наименование помещения	помещение 1.1
11	Кадастровый номер (при наличии) или обозначение на плане этажа (или поэтажном плане) квартиры, в которой расположена комната	-
12	Сведения об отнесении к общему имуществу в многоквартирном доме или к вспомогательным помещениям	-
13	Сведения об отнесении к специализированному жилищному фонду или к жилым помещениям наемного дома социального использования или наемного дома коммерческого использования	-
14	Сведения о включении помещения в единый государственный реестр объектов культурного наследия (памятников истории и культуры) народов Российской Федерации	-
14.1	Регистрационный номер, вид и наименование объекта недвижимости в едином государственном реестре объектов культурного наследия (памятников истории и культуры) народов Российской Федерации либо регистрационный номер учетной карты объекта, представляющего собой историко-культурную ценность, вид и наименование выявленного объекта культурного наследия	-
14.2	Реквизиты решений Правительства Российской Федерации, органов охраны объектов культурного наследия о включении объекта недвижимости в единый государственный реестр объектов культурного наследия (памятников истории и культуры) народов Российской Федерации либо об отнесении объекта недвижимости к выявленным объектам культурного наследия, подлежащим государственной охране	-
14.3	Реквизиты документа, на основании которого установлены требования к сохранению, содержанию и использованию объектов культурного наследия (памятников истории и культуры) народов Российской Федерации, требования к обеспечению доступа к таким объектам либо выявленному объекту культурного наследия	-
Обозначение (номер) помещения, машино-места на плане здания, сооружения, плане этажа: 7.1		
Кадастровый номер: -		
№ п/п	Наименование характеристики	Значение характеристики
1	2	3
1	Вид объекта недвижимости (помещение, машино-место)	Помещение
2	Ранее присвоенный государственный учетный номер помещения, машино-места (кадастровый, инвентарный или условный номер)	-

3	Кадастровый номер исходного объекта недвижимости (объектов недвижимости)	-
4	Номер, тип этажа (этажей), на котором (которых) расположено помещение	1, Подвал
5	Адрес помещения, машино-места	Российская Федерация, Московская область, г.о Красногорск, село Николо-Урюпино, улица Сергея Жадобкина, дом 2, помещение 7.1
	Местоположение помещения, машино-места	-
	Дополнение местоположения помещения, машино-места	-
6	Площадь помещения, машино-места (Р), м2	98.5
7	Назначение помещения	Нежилое
8	Вид жилого помещения (квартира, комната (в квартире)), если жилое помещение расположено в многоквартирном доме	-
9	Вид (виды) разрешенного использования помещения	-
10	Наименование помещения	помещение 7.1
11	Кадастровый номер (при наличии) или обозначение на плане этажа (или поэтажном плане) квартиры, в которой расположена комната	-
12	Сведения об отнесении к общему имуществу в многоквартирном доме или к вспомогательным помещениям	-
13	Сведения об отнесении к специализированному жилищному фонду или к жилым помещениям наемного дома социального использования или наемного дома коммерческого использования	-
14	Сведения о включении помещения в единый государственный реестр объектов культурного наследия (памятников истории и культуры) народов Российской Федерации	-
14.1	Регистрационный номер, вид и наименование объекта недвижимости в едином государственном реестре объектов культурного наследия (памятников истории и культуры) народов Российской Федерации либо регистрационный номер учетной карты объекта, представляющего собой историко-культурную ценность, вид и наименование выявленного объекта культурного наследия	-
14.2	Реквизиты решений Правительства Российской Федерации, органов охраны объектов культурного наследия о включении объекта недвижимости в единый государственный реестр объектов культурного наследия (памятников истории и культуры) народов Российской Федерации либо об отнесении объекта недвижимости к выявленным объектам культурного наследия, подлежащим государственной охране	-
14.3	Реквизиты документа, на основании которого установлены требования к сохранению, содержанию и использованию объектов культурного наследия (памятников истории и культуры) народов Российской Федерации, требования к обеспечению доступа к таким объектам либо выявленному объекту культурного наследия	-

Обозначение (номер) помещения, машино-места на плане здания, сооружения, плане этажа: 5.1		
Кадастровый номер: -		
№ п/п	Наименование характеристики	Значение характеристики
1	2	3
1	Вид объекта недвижимости (помещение, машино-место)	Помещение
2	Ранее присвоенный государственный учетный номер помещения, машино-места (кадастровый, инвентарный или условный номер)	-
3	Кадастровый номер исходного объекта недвижимости (объектов недвижимости)	-
4	Номер, тип этажа (этажей), на котором (которых) расположено помещение	1, Этаж
5	Адрес помещения, машино-места	Российская Федерация, Московская область, г.о Красногорск, село Николо-Урюпино, улица Сергея Жадобкина, дом 2, помещение 5.1
	Местоположение помещения, машино-места	-
	Дополнение местоположения помещения, машино-места	-
6	Площадь помещения, машино-места (Р), м2	115.2
7	Назначение помещения	Нежилое
8	Вид жилого помещения (квартира, комната (в квартире), если жилое помещение расположено в многоквартирном доме)	-
9	Вид (виды) разрешенного использования помещения	-
10	Наименование помещения	помещение 5.1
11	Кадастровый номер (при наличии) или обозначение на плане этажа (или поэтажном плане) квартиры, в которой расположена комната	-
12	Сведения об отнесении к общему имуществу в многоквартирном доме или к вспомогательным помещениям	-
13	Сведения об отнесении к специализированному жилищному фонду или к жилым помещениям наемного дома социального использования или наемного дома коммерческого использования	-
14	Сведения о включении помещения в единый государственный реестр объектов культурного наследия (памятников истории и культуры) народов Российской Федерации	-
14.1	Регистрационный номер, вид и наименование объекта недвижимости в едином государственном реестре объектов культурного наследия (памятников истории и культуры) народов Российской Федерации либо регистрационный номер учетной карты объекта, представляющего собой историко-культурную ценность, вид и наименование выявленного объекта культурного наследия	-

14.2	Реквизиты решений Правительства Российской Федерации, органов охраны объектов культурного наследия о включении объекта недвижимости в единый государственный реестр объектов культурного наследия (памятников истории и культуры) народов Российской Федерации либо об отнесении объекта недвижимости к выявленным объектам культурного наследия, подлежащим государственной охране	-
14.3	Реквизиты документа, на основании которого установлены требования к сохранению, содержанию и использованию объектов культурного наследия (памятников истории и культуры) народов Российской Федерации, требования к обеспечению доступа к таким объектам либо выявленному объекту культурного наследия	-
Обозначение (номер) помещения, машино-места на плане здания, сооружения, плане этажа: 6.1		
Кадастровый номер: -		
№ п/п	Наименование характеристики	Значение характеристики
1	2	3
1	Вид объекта недвижимости (помещение, машино-место)	Помещение
2	Ранее присвоенный государственный учетный номер помещения, машино-места (кадастровый, инвентарный или условный номер)	-
3	Кадастровый номер исходного объекта недвижимости (объектов недвижимости)	-
4	Номер, тип этажа (этажей), на котором (которых) расположено помещение	1, Этаж
5	Адрес помещения, машино-места	Российская Федерация, Московская область, г.о Красногорск, село Николо-Урюпино, улица Сергея Жадобкина, дом 2, помещение 6.1
	Местоположение помещения, машино-места	-
	Дополнение местоположения помещения, машино-места	-
6	Площадь помещения, машино-места (Р), м2	66.8
7	Назначение помещения	Нежилое
8	Вид жилого помещения (квартира, комната (в квартире)), если жилое помещение расположено в многоквартирном доме	-
9	Вид (виды) разрешенного использования помещения	-
10	Наименование помещения	помещение 6.1
11	Кадастровый номер (при наличии) или обозначение на плане этажа (или поэтажном плане) квартиры, в которой расположена комната	-
12	Сведения об отнесении к общему имуществу в многоквартирном доме или к вспомогательным помещениям	-
13	Сведения об отнесении к специализированному жилищному фонду или к жилым помещениям наемного дома социального использования или наемного дома коммерческого использования	-

14	Сведения о включении помещения в единый государственный реестр объектов культурного наследия (памятников истории и культуры) народов Российской Федерации	-
14.1	Регистрационный номер, вид и наименование объекта недвижимости в едином государственном реестре объектов культурного наследия (памятников истории и культуры) народов Российской Федерации либо регистрационный номер учетной карты объекта, представляющего собой историко-культурную ценность, вид и наименование выявленного объекта культурного наследия	-
14.2	Реквизиты решений Правительства Российской Федерации, органов охраны объектов культурного наследия о включении объекта недвижимости в единый государственный реестр объектов культурного наследия (памятников истории и культуры) народов Российской Федерации либо об отнесении объекта недвижимости к выявленным объектам культурного наследия, подлежащим государственной охране	-
14.3	Реквизиты документа, на основании которого установлены требования к сохранению, содержанию и использованию объектов культурного наследия (памятников истории и культуры) народов Российской Федерации, требования к обеспечению доступа к таким объектам либо выявленному объекту культурного наследия	-

Заключение кадастрового инженера

Технический план здания подготовлен в связи с созданием здания, расположенного по адресу: Российская Федерация, Московская область, городской округ Красногорск, село Николо-Урюпино, улица Сергея Жадобкина, дом 2, корпус 1 и 221 расположенных помещений в нем, в том числе 139 жилых и 82 нежилых помещений с целью одновременного государственного кадастрового учета здания и помещений.

В результате осуществления кадастровых работ были внесены следующие сведения: Количество контуров здания —9:

- 1-подземный (определен проекцией внешних границ подземного этажа здания);
- 2-наземный (определен проекцией внешних границ 1 этажа здания);
- 3-9-надземные (определен проекцией внешних границ 2-6 этажей здания).

Площадь здания в техническом плане указана согласно приказа Федеральной службы государственной регистрации, кадастра и картографии №П/0393 от 23.10.2020г., которая составляет- 11549,3 кв.м.

Многоквартирный дом состоит из 139 квартир, 82 нежилых помещений из которых 22 нежилых помещений (№1000-№1021) являются общим имуществом многоквартирного дома. Помещения общего имущества в многоквартирном доме, которые не являются обособленными от других помещений и не имеют возможность впоследствии быть самостоятельными предметами гражданского оборота, не подлежат постановке на государственный кадастровый учет, в связи с чем не отражены в данном техническом плане.

Указанный в техническом плане материал стен "из прочих материалов" соответствует материалу стен "каркас монолитный железобетонный, наружные стены двухслойные самонесущие, с поэтажным опиранием на перекрытия" согласно проекта.

Технический план подготовлен с целью получения разрешения на ввод в эксплуатацию.

Согласно ч.8 статьи 24 Федерального закона № 218-ФЗ от 13.07.2015 « О государственной регистрации недвижимости» « Представление в качестве приложения к техническому плану здания, сооружения проектной документации и (или) иной указанной в настоящей части документации (копий такой документации) не осуществляется. В техническом плане указываются сведения о такой документации. Сведения из такой документации включаются в текстовую и графическую части технического плана в объеме, предусмотренном формой технического плана, требованиями к его подготовке, составом содержащихся в нем сведений». В соответствии с действующим законодательством в разделе исходные данные указаны реквизиты проектной документации, на основании которой подготовлен технический план.

Документ подготовлен кадастровым инженером Корнева Елена Александровна (СНИЛС 041-378-537-51), являющимся членом СРО КИ Саморегулируемая организация «Ассоциация кадастровых инженеров Поволжья» (уникальный реестровый номер кадастрового инженера в реестре членов СРО КИ № 0299 от 25.12.2015. Сведения о СРО КИ Саморегулируемая организация «Ассоциация кадастровых инженеров Поволжья» содержатся в государственном реестре СРО КИ (уникальный номер реестровой записи от 21.10.2016 № 009).

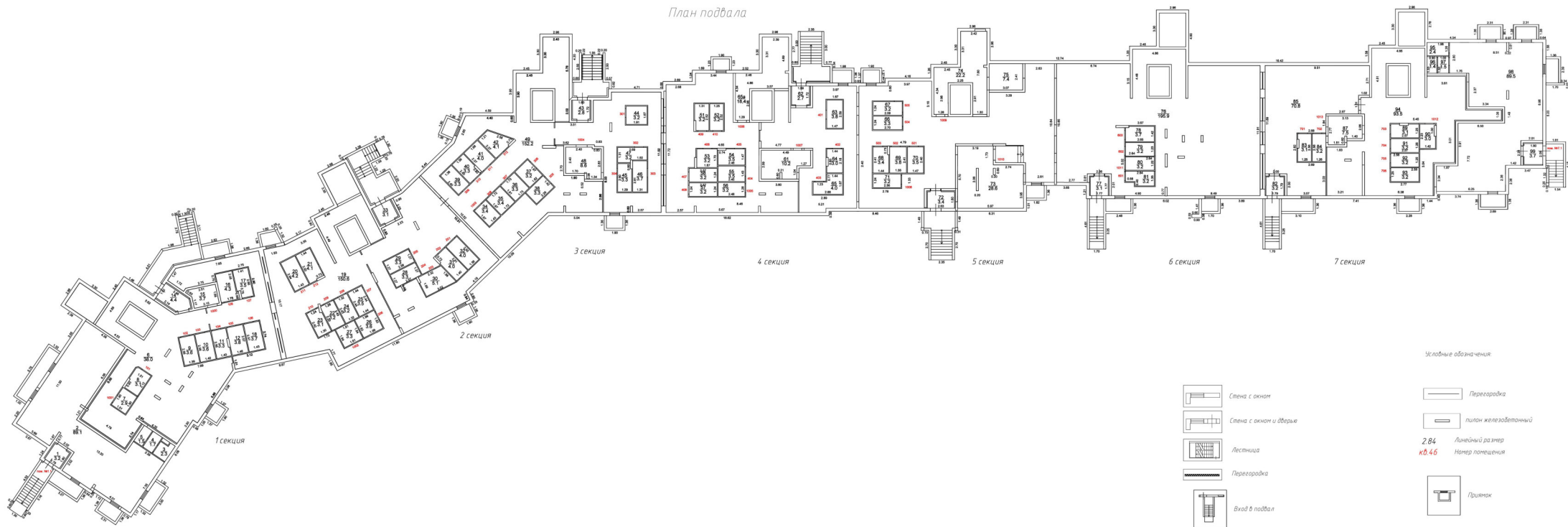
Корнева Елена Александровна является работником АО «БТИ РТ» юридический адрес: Республика Татарстан, г.Казань, ул.Парижской Коммуны, д.8, контактный телефон: +7 (917)-855-48-32, адрес электронной почты: gea_1406@mail.ru.

Договор на выполнение кадастровых работ № ФРТ-17/1957-22 от 30.06.2022

Технический план подготовил кадастровый инженер Корнева Елена Александровна, являющийся членом СРО КИ "Ассоциация кадастровых инженеров Поволжья" (дата вступления в СРО "25" декабря 2015 г. , уникальный реестровый номер кадастрового инженера в реестре членов СРО КИ N 0299). Сведения о СРО КИ "Ассоциация кадастровых инженеров Поволжья" содержатся в государственном реестре СРО КИ (уникальный номер реестровой записи от "21" октября 2016 г. N 009).

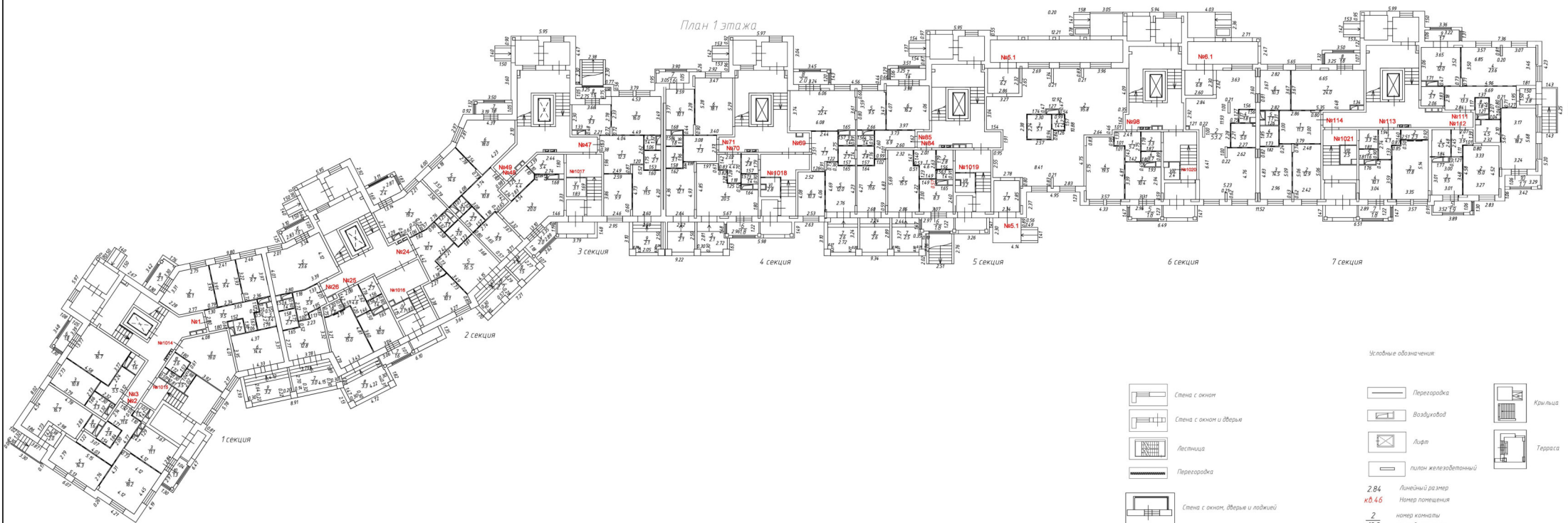
Технический план помещения
план части этажа (фрагмента объекта недвижимости)

План подвала



Технический план помещения
 план части этажа (фрагмента объекта недвижимости)

План 1 этажа



Словные обозначения

- | | | | | | |
|--|---------------------------------|--|----------------------|--|---------|
| | Стена с окном | | Коридор | | Крыльцо |
| | Стена с окном и дверью | | Воздуховод | | Лифт |
| | Лестница | | столб железобетонный | | Терраса |
| | Коридор | | | | |
| | Стена с окном, дверью и лоджией | | | | |
-
- | | |
|---------|-----------------|
| 2.84 | Линейный размер |
| к/б.4.6 | Номер помещения |
| 2 | номер комнаты |
| 18.2 | площадь комнаты |

Технический план помещения

план части этажа (фрагмента объекта недвижимости)

План этажа

2 этаж



Масштаб 1:200

Условные обозначения:

№ 4.66 Номер помещения
2.84 Линейный размер
 $\frac{2}{18.2}$ номер канала
 площадь канала

- | | | | |
|--|-------------------------------|--|-------------|
| | Стена с окном | | Перегородка |
| | Стена с окном и дверью | | Перегородка |
| | Дверь остекленная (ловля) | | Лестница |
| | Дверь остекленная (на балкон) | | Воздуховод |
| | | | Лифт |

Технический план помещения
 план части этажа (фрагмента объекта недвижимости)

План этажа
 4 этаж



Масштаб 1:200

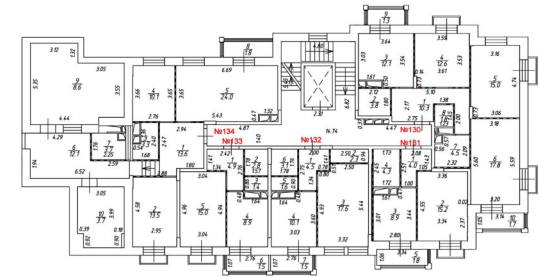
Условные обозначения:

№0.46 Номер помещения
 2.84 Линейный размер
 $\frac{2}{18.2}$ номер канала
 площадь канала

- | | | | |
|--|--------------------------------|--|-------------|
| | Стена с окном | | Перегородка |
| | Стена с окном и дверью | | Перегородка |
| | Дверь остекленная (лоббей) | | Лестница |
| | Дверь остекленная (на балконе) | | Воздуховод |
| | Лифт | | |

Технический план помещения
 план части этажа (фрагмента объекта недвижимости)

План 5 этажа



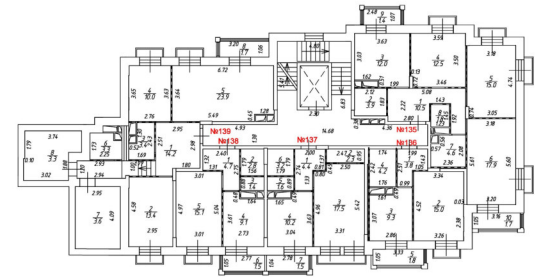
Условные обозначения

	Стена с окном		Перехорожка		Крыльцо
	Стена с окном и дверью		Воздуховод		Лифт
	Лестница		столб железобетонный		Терраса
	Перехорожка				
	Стена с окном, дверью и лоджией				
	Стена с дверью и балконом				

2.84 Линейный размер
 №146 Номер помещения
 2 номер комнаты
 18.2 площадь комнаты

Технический план помещения
 план части этажа (фрагмента объекта недвижимости)

План 6 этажа



Условные обозначения

	Стена с окном		Перехорожка		Крыльцо
	Стена с окном и дверью		Воздуховод		Лифт
	Лестница		столб железобетонный		Терраса
	Перехорожка				
	Стена с окном, дверью и лоджией				
	Стена с дверью и балконом				

2.84 Линейный размер
 к.б. 4.6 Номер помещения
 2 номер комнаты
 18.2 площадь комнаты